



MINISTERSTWO ROZWOJU REGIONALNEGO

Zasady doboru i pomiaru wskaźników w ramach ZPORR

WARSZAWA 2006

Wydawca:
Ministerstwo Rozwoju Regionalnego
Departament Wdrażania Programów Rozwoju Regionalnego
e-mail: sekretariatdrr@mrr.gov.pl

Autorzy:
Magdalena Jasińska, Monika Piotrowska, Marta Cerkownik,
Joanna Wiertelwska, Marta Czartoryska-Ostrowska

ISBN: 83-60285-24-1

Publikacja współfinansowana z Europejskiego Funduszu
Rozwoju Regionalnego Unii Europejskiej oraz budżetu państwa
w ramach pomocy technicznej ZPORR



SPIS TREŚCI

Wprowadzenie	5
1. INFORMACJE OGÓLNE	7
1.1. Podstawy prawne.....	7
1.2. Logika interwencji funduszy strukturalnych	7
1.3. Ogólna charakterystyka systemu wskaźników postępu rzeczowego Zintegrowanego Programu Operacyjnego Rozwoju Regionalnego	10
1.3.1. Częstotliwość pomiaru	12
1.3.2. Wartości bazowe – rok „0”	12
2. PODSYSTEM MONITOROWANIA EUROPEJSKIEGO FUNDUSZU SPOŁECZNEGO	13
2.1. Wymogi Unii Europejskiej	13
2.2. Cele aplikacji PEFS	14
2.3. Założenia PEFS.....	15
2.3.1 Przykład	19
2.3.2 Rekomendowane wzory oświadczeń	20
2.4. Arkusze do zbierania danych Beneficjentów Ostatecznych (nakładki) do PEFS	21
3. ELEMENTY MONITORINGOWE WE WNIOSKU O DOFINANSOWANIE PROJEKTU	23
3.1. Wniosek standardowy o dofinansowanie realizowany z Europejskiego Funduszu Rozwoju Regionalnego.....	23
3.1.1 Informacje ogólne.....	23
3.1.2 Przykład.....	26
3.2. Wniosek standardowy o dofinansowanie realizowany z Europejskiego Funduszu Rozwoju Regionalnego dla działania 3.4.....	29
3.3. Wniosek z Priorytetu 4 Pomoc Techniczna	29
3.4. Wniosek standardowy o dofinansowanie realizowany z Europejskiego Funduszu Społecznego.....	30
3.4.1 Informacje ogólne.....	30
3.4.2 Przykład	33
4. ŹRÓDŁA POZYSKIWANIA WSKAŹNIKÓW DLA PROJEKTÓW WSPÓLFINANSOWANYCH Z EUROPEJSKIEGO FUNDUSZU ROZWOJU REGIONALNEGO (EFRR) ORAZ EUROPEJSKIEGO FUNDUSZU SPOŁECZNEGO (EFS)	35

4.1. Wskaźniki – poziom projektu35
4.1.1 Lista obowiązujących wskaźników36
4.1.2 Procedura wprowadzania nowych wskaźników36
4.2. Wskaźniki – poziom działania42
4.2.1 Źródła pozyskiwania danych44
4.3. Wskaźniki – poziom priorytetu88
4.3.1 Źródła pozyskiwania wskaźników89
4.4. Wskaźniki – poziom programu operacyjnego97

5. ZAŁĄCZNIKI

5.1 Tabela agregacji wskaźników projektu na poziom działania	101
5.2 Wybrane definicje wskaźników projektu.....	116
5.3 Ankiety do badania Beneficjentów Ostatecznych	167

Wprowadzenie

W celu racjonalnego, sprawnego i efektywnego wykorzystania środków strukturalnych, Unia Europejska nakłada na państwa członkowskie - beneficjentów, obowiązek monitorowania wydatków i efektów rzeczowych wdrażania programów operacyjnych.

Monitoring jest procesem systematycznego zbierania, raportowania i interpretowania danych opisujących postęp i efekty programu, wspomagając tym samym proces zarządzania środkami z funduszy strukturalnych. Monitoring dostarcza informacji o postępie realizacji i efektywności wdrażania pomocy - począwszy od pojedynczego projektu, poprzez działanie i priorytet, a skończywszy na Programie Operacyjnym zgodnie z zasadą „*bottom-up*”, czyli kwantyfikowania efektów od najniższego poziomu (projektu) do najwyższego (programu operacyjnego)*. Monitoring spełnia ponadto rolę systemu wczesnego ostrzegania o ewentualnych nieprawidłowościach.

W zależności od charakteru dostarczanych danych, monitoring dzieli się na rzeczowy i finansowy. Niniejsze opracowanie dotyczy jedynie monitoringu rzeczowego w ramach ZPORR, wyrażanego zgodnie z wytycznymi Komisji Europejskiej poprzez wskaźniki: produktu, rezultatu i oddziaływania.

Celem niniejszego opracowania jest dostarczenie informacji na temat źródeł i metod pozyskiwania danych niezbędnych do wykazywania efektów rzeczowych wdrażania ZPORR dla Priorytetu 1, Priorytetu 2 oraz Priorytetu 3.

Opracowanie składa się z pięciu części. W pierwszej zatytułowanej „Informacje ogólne” znalazły się uwagi na temat kontekstu zarządzania pomocą z funduszy strukturalnych. W drugiej części poruszone zostały najważniejsze kwestie związane z funkcjonowaniem Podsystemu monitorowania Europejskiego Funduszu Społecznego (PEFS). W trzeciej części zaprezentowano elementy monitoringowe we wniosku o dofinansowanie z Europejskiego Funduszu Rozwoju Regionalnego, a także - Europejskiego Funduszu Społecznego. W kolejnej części natomiast, omówiono dokładnie źródła pozyskiwania danych dla wskaźników, organizację całego procesu monitoringu oraz założenia metodologiczne.

* Nie oznacza to jednak bezpośredniej agregacji efektów wszystkich projektów i opisanie ich wskaźnikami. „*Bottom-up*” należy rozumieć raczej jako zapewnienie logiki opisu efektów interwencji ze strony Funduszy Strukturalnych, tj. przełożeń pomiędzy efektami realizacji projektów/ działań/ priorytetów, a w końcu programu operacyjnego.

Ostatnia część to załączniki, w których zawarto definicje wybranych wskaźników, tabelę ich agregacji, a także – wzory ankiet do badania Beneficjentów Ostatecznych.

1. INFORMACJE OGÓLNE

1.1. Podstawy prawne

Dokumenty regulujące kwestie wskaźników monitoringowych w ramach funduszy strukturalnych Unii Europejskiej:

- Rozporządzenia Rady Nr 1260/1999/WE z dnia 21 czerwca 1999 r. wprowadzającego ogólne przepisy dotyczące funduszy strukturalnych (Dz. Urz. WE Nr L 161, 26.06.1999 r. r.s.1), zamieszczone pod adresem internetowym www.fundusze-strukturalne.gov.pl w zakładce „Akty prawne”.
- Dokument roboczy nr 3 – Wskaźniki dla procedur monitoringu i ewaluacji, założenia metodologiczne,
- Wytyczne dla systemów monitoringu i ewaluacji pomocy Europejskiego Funduszu Społecznego w okresie 2004-2006.

Dokumenty regulujące kwestie wskaźników monitoringowych ZPORR:

- Rozporządzenie Ministra Gospodarki i Pracy z dnia 1 lipca 2004 r. w sprawie przyjęcia Zintegrowanego Programu Operacyjnego Rozwoju Regionalnego 2004–2006 (Dz. U. Nr 166, poz. 1745), zamieszczone pod adresem internetowym www.zporr.gov.pl w zakładce „Dokumenty”.
- Rozporządzenie Ministra Gospodarki i Pracy z dnia 25 sierpnia 2004 r. w sprawie przyjęcia Uzupełnienia Zintegrowanego Programu Operacyjnego Rozwoju Regionalnego 2004–2006 (Dz. U. Nr 200, poz. 2051) oraz kolejne rozporządzenia zmieniające rozporządzenie w sprawie przyjęcia UZPORR, zamieszczone pod adresem internetowym www.zporr.gov.pl w zakładce „Dokumenty”.

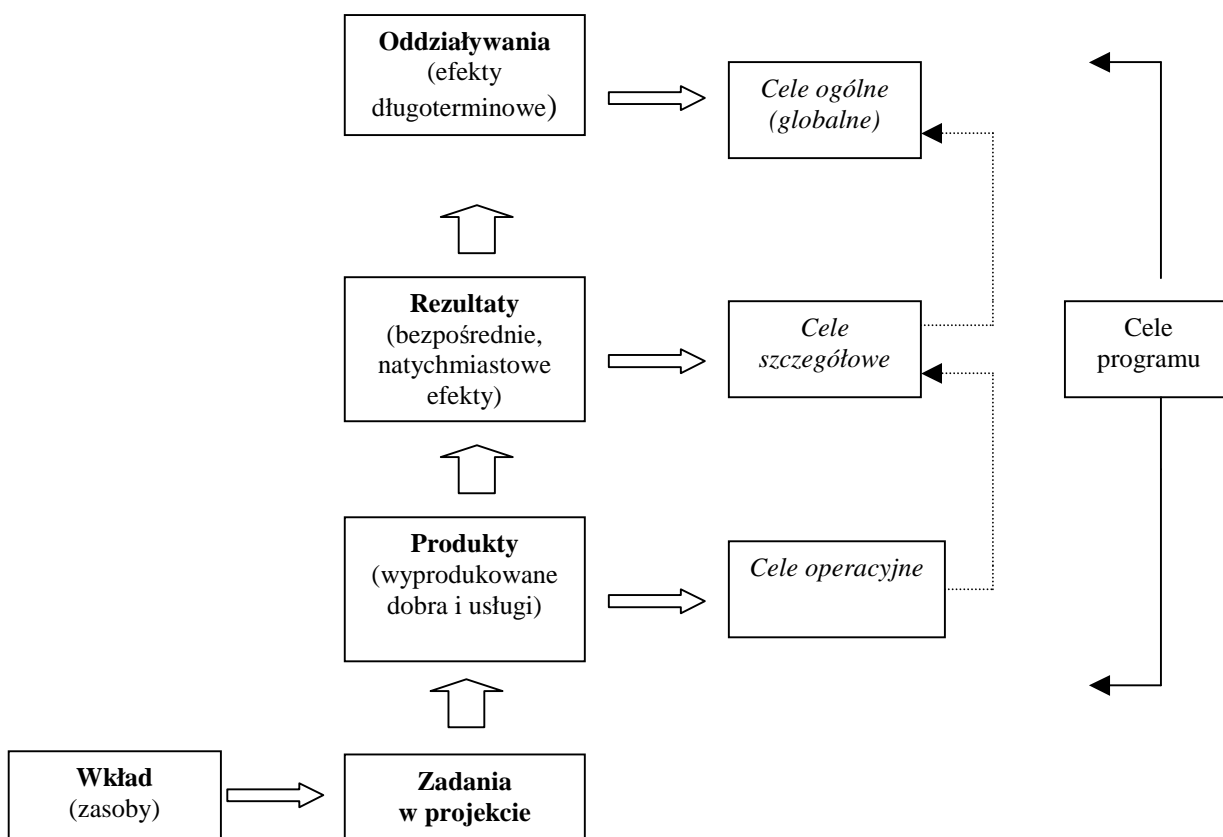
1.2. Logika interwencji funduszy strukturalnych

Zasadniczą częścią przygotowywania programów Funduszy Strukturalnych jest wyznaczenie celów i rozdzielenie funduszy pomiędzy przedsięwzięcia w sposób umożliwiający osiągnięcie ww. celów. Przy programowaniu można stosować dwa odmienne podejścia:

- sposób zstępujący (*bottom-down*) – całe wsparcie jest programowane w kontekście określonego celu globalnego. Cel globalny z kolei kształtuje strategię wsparcia i daje możliwość stworzenia celów szczegółowych odpowiadających priorytetom. Cele szczegółowe realizowane są natomiast poprzez poszczególne działania.
- Sposób wstępujący (*bottom-up*) – wszelkie podjęte przez instytucje działania (przy użyciu różnych środków i zasobów np. finansowych, ludzkich, technicznych, organizacyjnych) przekładają się na materialne efekty, dające określone konsekwencje, czyli natychmiastowe rezultaty inwestycji (np. skrócenie czasu podróży na skutek wybudowania mostu). Rezultaty obrazują rozwój będący konsekwencją zastosowanych środków. Mogą one mieć wpływ na osiągnięcie globalnych lub szczegółowych celów programu i są podstawą do stwierdzenia sukcesu lub porażki omawianego wsparcia.

Praktyka jednak pokazuje że programowanie jest najczęściej balansowaniem między dwoma podejściami.

Schemat 1. Logika interwencji funduszy strukturalnych



Źródło: *Wskaźniki dla procedur monitoringu i ewaluacji. Założenia metodologiczne*. Komisja Europejska Dyrekcja Generalna XVI. Polityka Regionalna i Spójność. Koordynacja i ewaluacja przedsięwzięć.

W przypadku ZPORR pomoc jest programowana w kontekście odpowiadającym celowi ogólnemu (globalnemu), to zaś daje możliwość określenia celów szczegółowych, które odpowiadają priorytetom. Każdy cel szczegółowy jest wdrażany przez wykonanie odpowiednich zadań ujętych w budżecie projektu, co pozwala osiągnąć cele operacyjne odpowiadające poszczególnym działaniom.

Zadania wykonywane są przy użyciu różnych środków lub zasobów: finansowych, ludzkich, technicznych lub organizacyjnych **wkład** (*input*).

Poniesione wydatki skutkują pojawieniem się **produktów** (*output*) jak np. kilometry zbudowanych dróg, które obrazują postęp we wdrażaniu zadań.

Konsekwencją powstania produktów są określone **rezultaty** (*results*) będące natychmiastowymi efektami finansowanych działań dla beneficjentów (np. skrócony czas podróży lub liczba osób, które ukończyły szkolenie).

Projekty realizowane w obszarze rozwoju zasobów ludzkich (EFS) charakteryzują rezultaty dwójakiego rodzaju, określane jako “twarde” i “miękkie”. Rezultaty “twarde” są to jasno definiowalne, policzalne rezultaty, które Beneficjent Ostateczny osiągnął poprzez uczestnictwo w projekcie, takie jak: zdobycie kwalifikacji, znalezienie pracy, udział w szkoleniu. Rezultaty “miękkie” są znacznie trudniejsze do zdefiniowania, dotyczą bowiem postaw, umiejętności i innych cech, których istnienie stwierdzone może być jedynie w drodze specyficznych badań czy obserwacji. Można do nich zaliczyć: poprawę komunikatywności, rozwój umiejętności zarządzania czasem, a także wzrost pewności siebie.

W przypadku projektów realizowanych ze środków EFS, same “twarde” rezultaty nie obrazują pełnego sukcesu i osiągniętych przez Ostatecznego Odbiorcę (Beneficjenta) rezultatów. Efekty projektów przedstawiane jedynie za pomocą tradycyjnych wskaźników nie są wystarczające dla ukazania poprawy zdolności uczestników projektu, na przykład do bycia zatrudnionym.

Ze względu na fakt, że osoby z grup zagrożonych wykluczeniem społecznym napotykać większe przeszkody w osiągnięciu zatrudnienia czy podniesieniu kwalifikacji, osiągnięcie przez te osoby rezultatów “miękkich” jest wymiernym sukcesem projektu. Ważne jest też odkrycie przez uczestników projektu nie

uświadamianych wcześniej zdolności. Mierzenie “miękkich” rezultatów pomaga także w uzyskaniu pełnego obrazu Działania i jego wyników podczas oceny na poziomie krajowym.

Zmiana stanu obecnego, spowodowana realizacją projektu powoduje również szereg **oddziaływań** (*impact*) na szerszą niż grupa docelowa grupę społeczną. Oddziaływania te - zwykle w bardziej długoterminowej perspektywie, 3-5 lat (w przypadku projektów współfinansowanych z EFRR) lub po 6/18 miesiącach (w przypadku projektów współfinansowanych z EFS) - przyczyniają się do poprawy warunków społeczno-ekonomicznych szerszej grupy społecznej lub bezpośrednich Beneficjentów.

Zatem:

- cele operacyjne wyrażane są produktami: Produkt – bezpośredni, materialny efekt realizacji przedsięwzięcia mierzony konkretnymi wielkościami,
- cele szczegółowe wyrażane są rezultatami: Rezultat – bezpośredni i natychmiastowy wpływ zrealizowanego projektu na otoczenie społeczno-ekonomiczne uzyskany natychmiast lub krótko po zakończeniu realizacji projektu,
- cele ogólne (globalne) wyrażane są oddziaływaniami: Oddziaływanie – długofalowa konsekwencja zrealizowanego projektu wykraczająca poza natychmiastowe efekty.

1.3. Ogólna charakterystyka systemu wskaźników postępu rzeczowego Zintegrowanego Programu Operacyjnego Rozwoju Regionalnego

W przypadku ZPORR monitoring dostarcza informacji o postępie realizacji i efektywności wdrażania pomocy - począwszy od pojedynczego projektu, poprzez działanie i priorytet, a skończywszy na Programie Operacyjnym. Monitoring rzeczowy ZPORR dostarcza danych umożliwiających ocenę jego wykonania w odniesieniu do celów ustalonych w Programie i jego Uzupełnieniu.

W ZPORR przyjęta została następująca metodologia grupowania wskaźników:

- wskaźniki na poziomie programu operacyjnego:
 - wskaźniki globalne,
 - wskaźniki horyzontalne,
- wskaźniki na poziomie priorytetów,
- wskaźniki na poziomie działań,
- wskaźniki na poziomie projektów.

Wskaźniki są miarą celów, jakie mają zostać osiągnięte, zaangażowanych zasobów, uzyskanych produktów, efektów oraz innych zmiennych.

Poniższa tabela prezentuje umiejscowienie wskaźników z poszczególnych poziomów oraz podmioty je stosujące:

POZIOM WSKAŹNIKA	GDZIE SZUKAĆ?	KTO STOSUJE?
Program (globalne i horyzontalne)	ZPORR (Aneks II)	IZ ZPORR I Pośrednicząca
priorytet	ZPORR (Aneks II)	IZ ZPORR I Pośrednicząca
działanie	UZPORR (pod każdym z działań)	IZ ZPORR I Pośrednicząca (P 1, 3, 4) Beneficjent końcowy (I Wdrażająca (P 2 i Dz. 3.4.))
projekt	GW www.zporr.gov.pl	Beneficjent końcowy (projektodawca)

Najistotniejsze wskaźniki z poziomu projektu podlegają agregacji na poziom działania te zaś na poziom całego programu i ukazują wpływ realizowanych projektów na stosunki ekonomiczno-społeczne w przekroju całego kraju. Im niższy poziom agregacji tym wskaźniki są bardziej szczegółowe, im wyższy tym bardziej ogólne.

1.3.1. Częstotliwość pomiaru

Wszystkie wskaźniki mierzone są cyklicznie. Częstotliwość pomiaru jest różna, w zależności od kategorii wskaźnika i od poziomu w strukturze wdrażania, do którego się odnosi.

Częstotliwość pomiaru w zależności od kategorii wskaźników i przedmiotu sprawozdawczości przedstawia poniższa tabela:

	Wskaźniki produktu	Wskaźniki rezultatu	Wskaźniki oddziaływania*
Projekt	okresowo (w każdym sprawozdaniu)	corocznie i/lub po zakończeniu realizacji (sprawozdanie roczne i/ lub końcowe)	-
Działanie	okresowo (w każdym sprawozdaniu)	corocznie (sprawozdanie roczne i/ lub końcowe)	corocznie (sprawozdanie roczne i/ lub końcowe)
Priorytet	okresowo (w każdym sprawozdaniu)	corocznie (sprawozdanie roczne i/ lub końcowe)	corocznie (sprawozdanie roczne i/ lub końcowe)
Program Operacyjny	okresowo (w każdym sprawozdaniu)	corocznie (sprawozdanie roczne i/ lub końcowe)	corocznie (sprawozdanie roczne i/ lub końcowe)

Źródło: Opracowanie własne na podstawie: Wskaźniki dla procedur monitoringu i ewaluacji. Dokument roboczy 3, KE DG XVI.

1.3.2. Wartości bazowe/rok „0”

Wartości bazowe są bardzo istotnym elementem procesu monitorowania. Obrazują one początkowe wielkości, w stosunku do których dokonuje się pomiaru wskaźnika, dzięki czemu można ocenić efekty przyznanego wsparcia. Ponadto wartości bazowe wskaźników są potrzebne do wyliczenia wartości docelowych, które mają być osiągnięte po zakończeniu realizacji projektu/programu (tzw. skwantyfikowane cele). Wartości docelowe przyjmowane są szacunkowo w programie, w jego poszczególnych priorytetach i działaniach oraz przez beneficjenta końcowego we wniosku o dofinansowanie

* Pomiar wskaźników oddziaływania ze względu na ich charakter będzie możliwy po zakończeniu realizacji odpowiednio dużej grupy projektów, szczególnie w przypadku tych wskaźników, które będą pozyskiwane poprzez badania ewaluacyjne.

projektu. Relacja wartości osiągniętych i wykazywanych w sprawozdaniach wskaźników do wartości bazowych będzie stanowić o efektywności interwencji.

Kolejnym ważnym elementem procesu jest zdefiniowanie **okresu bazowego** dla podjętych działań, wobec którego porównywane są zmiany wskaźników na poziomie działania/ priorytetu/ programu. Okresem bazowym jest rok (lub jego ostatni kwartał) poprzedzający rozpoczęcie wdrażania ZPORR. Na poziomie projektu za rok „0” uznaje się rok, w którym rozpoczęto realizację projektu.

W przypadku Priorytetu 2 w kolumnę „rok 0” należy wpisywać wartości osiągnięte podczas realizacji poprzednich projektów w ZPORR oraz w danym Działaniu. Jeżeli zaś projekt danego typu realizowany jest po raz pierwszy w kolumnę „rok 0” należy wpisać zero.

2. PODSYSTEM MONITOROWANIA EUROPEJSKIEGO FUNDUSZU SPOŁECZNEGO

2.1. Wymogi Unii Europejskiej

Aplikacja „Podsystem monitorowania Europejskiego Funduszu Społecznego” stworzona została w celu szczegółowego monitorowania procesu gromadzenia wyczerpujących informacji o Beneficjentach Ostatecznych Zintegrowanego Programu Operacyjnego Rozwoju Regionalnego, jak również informacji pochodzących z ankietowania Beneficjentów Ostatecznych w zakresie efektów działania projektów prowadzonych na rzecz Beneficjentów Ostatecznych w ramach programu ZPORR.

Komisja Europejska nakłada na Państwa Członkowskie obowiązek badania sytuacji Beneficjentów Ostatecznych 6/18 miesięcy* po zakończeniu ich udziału w projekcie.

Na podstawie danych Beneficjentów Ostatecznych, zbieranych przez Ostatecznych Odbiorców/Beneficjentów, Beneficjenci Końcowi/Instytucje

* W przypadku Działań: 2.1, 2.2, 2.3 oraz 2.4, Beneficjenci Ostateczni badani są po 6 miesiącach od zakończenia ich udziału w projekcie, natomiast Beneficjenci Ostateczni, którzy uczestniczyli w projektach realizowanych w ramach Działań: 2.5 oraz 2.6 - 18 m-cy po zakończeniu ich udziału w projekcie.

Wdrażające przeprowadzają badania ankietowe Beneficjentów Ostatecznych, w wyniku których możliwe jest obliczanie wskaźników oddziaływania, które obrazują sytuację Beneficjentów Ostatecznych 6/18 miesięcy po zakończeniu ich udziału w projekcie.

Zgodnie z zasadami przyjętymi we wstępnym okresie Programowania, za przeprowadzanie badań ankietowych Beneficjentów Ostatecznych, którzy zakończyli udział w projektach, a w konsekwencji – obliczenie wskaźników oddziaływania, odpowiedzialni są Beneficjenci Końcowi/ Instytucje Wdrażające. Jednakże, w celu zachowania spójności metodologii, jak i całego procesu badawczego, IZ ZPORR może podjąć się koordynowania ww. badań, które będą realizowane przez jedną firmę badawczą w skali kraju.

2.2 Cele aplikacji PEFS

Szczegółowe cele aplikacji PEFS zdefiniowane zostały jako:

- Stworzenie infrastruktury informatycznej umożliwiającej:
 - gromadzenie danych o projektach prowadzonych w ramach ZPORR, projektodawcach wykonujących w ramach Programu działania na rzecz Beneficjentów Ostatecznych oraz Beneficjentach Ostatecznych uczestniczących w projektach w ramach ZPORR;
 - analizę zgromadzonych danych, dającą możliwość oceny efektów przeprowadzonych projektów dla Beneficjentów Ostatecznych.
- Dostarczanie właściwym instytucjom informacji o Beneficjentach Ostatecznych i wynikach ankiet poprzez generowanie odpowiednich raportów i list.
- Przekazywanie w postaci zagregowanej do systemu SIMIK danych pochodzących z wyników ankiet przeprowadzonych wśród Beneficjentów Ostatecznych.

2.3. Założenia Podsystemu monitorowania Europejskiego Funduszu Społecznego

Ostateczny Odbiorca/ Beneficjent:

- Zobowiązany jest do gromadzenia danych o wszystkich Beneficjentach Ostatecznych i przesyłania ich na nośniku elektronicznym (ponieważ przekazuje dane osobowe) wraz z okresowymi i końcowym sprawozdaniem z realizowanego przez siebie projektu do Beneficjenta Końcowego/Instytucji Wdrażającej.

W celu zachowania należytego zabezpieczenia, zalecane jest, aby dane osobowe przekazywane do Beneficjenta Końcowego/Instytucji Wdrażającej na nośnikach CD/dyskietkach dostarczane były osobiście przez Ostatecznego Odbiorcę/ Beneficjenta lub przez osobę upoważnioną.

Dane osobowe Beneficjentów Ostatecznych zawarte na nośniku elektronicznym, które są przekazywane przez Ostatecznego Odbiorcę/Beneficjenta za pośrednictwem poczty, powinny być wcześniej przez niego zakodowane, a przesyłka musi być dokonana za potwierdzeniem odbioru.

- Zgodnie z zapisem zawartym w Umowie o dofinansowanie projektu współfinansowanego z Europejskiego Funduszu Społecznego, Ostateczny Odbiorca/Beneficjent zobowiązany jest do przekazywania Beneficjentowi Końcowemu/Instytucji Wdrażającej informacji o wszystkich Beneficjentach Ostatecznych w ramach projektu, w terminie ustalonym przez Beneficjenta Końcowego/Instytucję Wdrażającą, według wzoru przekazanego przez Beneficjenta Końcowego/Instytucję Wdrażającą. Oznacza to, że arkusze do zbierania danych o Beneficjentach Ostatecznych projektów mogą być przekazywane przez Beneficjenta/Ostatecznego Odbiorcę podobnie jak sprawozdania okresowe czyli co pół roku lub częściej.

- W związku z tym, iż Ostateczny Odbiorca/Beneficjent gromadzi i przetwarza dane osobowe, które następnie przekazuje Beneficjentowi Końcowemu/Instytucji Wdrażającej, podpisuje z nim porozumienie, zgodnie wymogami zawartymi w art. 31 *Ustawy o ochronie danych osobowych* (Dz. U. 2002 r. Nr 101 poz. 926, ze zm.).

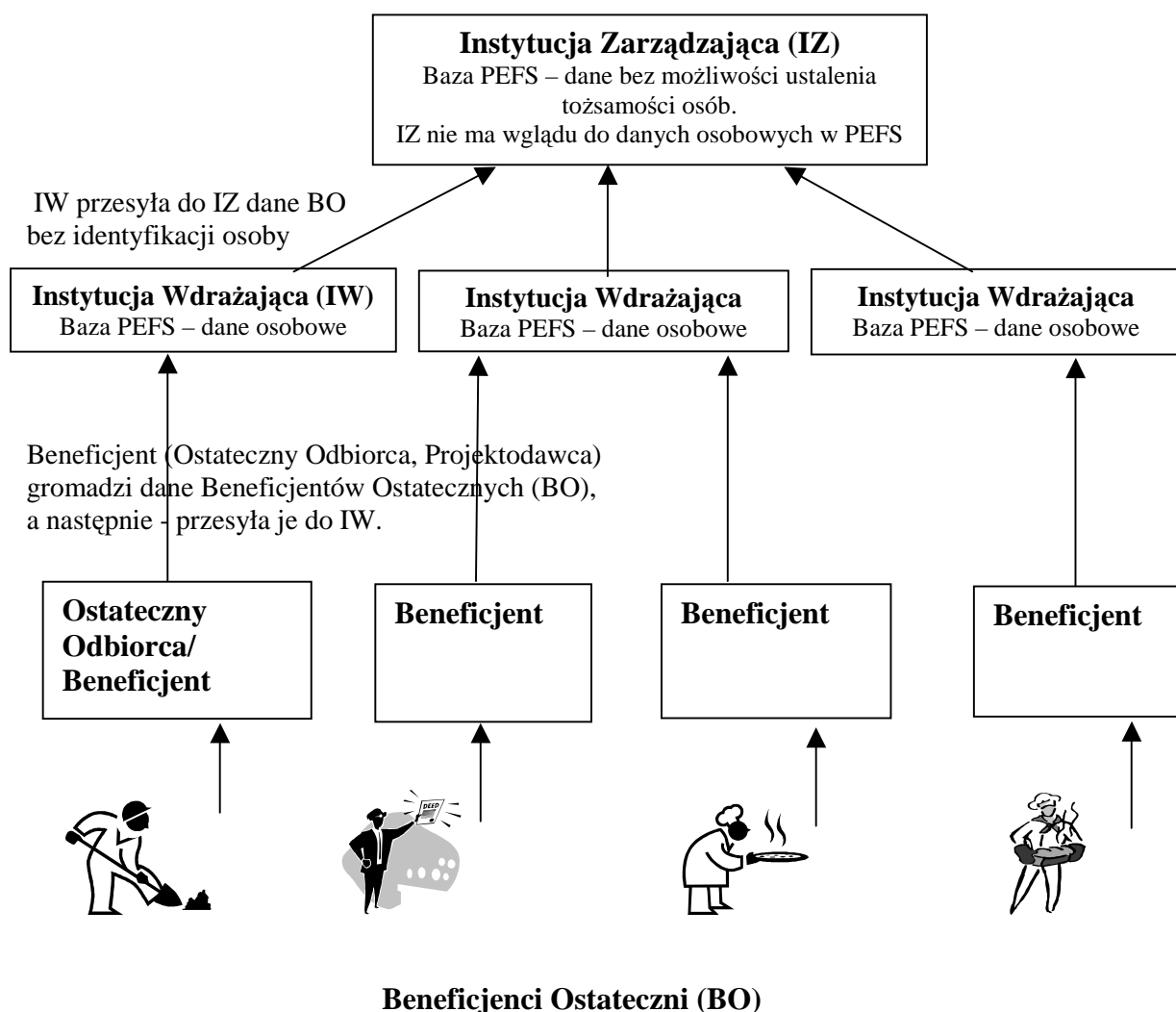
- Pozyskuje również pisemną zgodę osób, których dane dotyczą, na przetwarzanie danych w celu monitoringu i ewaluacji projektu oraz Programu zgodnie z ogólnie przyjętą formułą (patrz pkt 2.3.2). Ww. zgodę może przekazać w formie papierowej do Beneficjenta Końcowego/Instytucji Wdrażającej (kopia lub oryginał w zależności od preferencji Beneficjenta Końcowego/IW).
- Informuje uczestników projektu o celu zbierania danych (w tym o odbiorcach danych), prawie wglądu do swoich danych oraz ich poprawiania, obowiązku podania danych i o jego podstawie prawnej. Jednocześnie uzyskuje od Beneficjenta Ostatecznego zobowiązanie do udziału w badaniu ankietowym oraz potwierdzenie prawdziwości podanych przez niego danych osobowych (rekomendowane wzory oświadczeń pkt 2.3.2).

Podstawą do zakwalifikowania się Beneficjenta Ostatecznego do udziału w projekcie jest wyrażenie przez niego zgody na przetwarzane danych osobowych oraz udział w badaniu ankietowym.

W przypadku, gdy Beneficjent Ostateczny weźmie udział w projekcie, a Ostateczny Odbiorca/Beneficjent z różnych względów nie uzyska od niego kompletu wymaganych dokumentów, jego danych osobowych nie należy wprowadzać do arkusza zbierania danych osobowych Beneficjentów Ostatecznych (nakładki). Oznacza to również, że Beneficjent Ostateczny nie może wziąć udziału w badaniu ankietowym.

W przypadku instytucjonalnych Beneficjentów Ostatecznych, biorących udział w projektach w ramach Działania 2.1 – typ II projektów *Badania i analizy dla potrzeb regionalnego rynku pracy* oraz Działania 2.6, nie zbiera się ww. oświadczeń.

Schemat 2. Struktura wdrażania i przepływ danych w Zintegrowanym Programie Operacyjnym Rozwoju Regionalnego



Beneficjent Końcowy/Instytucja Wdrażająca:

- Zgłasza wniosek o stworzenie bazy danych do Głównego Inspektora Ochrony Danych Osobowych.
- Realizuje badanie ankietowe, które polega głównie na uzyskaniu od Beneficjentów Ostatecznych odpowiedzi na pytania zawarte w odpowiednich ankietach (załącznik nr 5.3), na podstawie których sporządzona zostanie analiza, pozwalająca na obliczenie wskaźników oddziaływania. Wzory ankiet przekazuje IZ ZPORR, a pytania w nich zawarte są obligatoryjne. W przypadku Działania

2.6, realizacja badania ankietowego spoczywa na Beneficjencie Końcowym/Instytucji Wdrażającej, która może modyfikować ankietę poprzez umieszczenie w niej dodatkowych pytań, co pozwoli na uzyskanie pełniejszej informacji na temat Beneficjentów Ostatecznych (przedsiębiorstw), które wzięły udział w projektach.

- Dokonuje wyboru próby, przy wykorzystaniu przekazywanych przez Ostatecznego Odbiorcę/Beneficjenta danych o Beneficjentach Ostatecznych. Pomiar dokonywany jest cyklicznie, w celu objęcia badaniem jak największej liczby Beneficjentów Ostatecznych. Może zlecić wykonanie badania wykonawcom zewnętrznym.
- Zweryfikowane dane wprowadza do PEFS. W sprawozdaniach okresowych, rocznych i końcowym, przedstawia obliczone wskaźniki oddziaływania, które przekazuje także IZ ZPORR na jej prośbę.

Instytucja Pośrednicząca przekazuje dane otrzymane od Beneficjenta Końcowego/Instytucji Wdrażającej w sprawozdaniu z realizacji Programu w województwie, do Instytucji Zarządzającej.

Tak zorganizowany system pozwoli na:

- pełne wykorzystanie informacji przekazywanych do systemu PEFS o Beneficjentach Ostatecznych od początku wdrażania poszczególnych Działań Priorytetu 2 ZPORR (EFS);
- wypełnienie obowiązku nałożonego przez Komisję Europejską mówiącego o konieczności badania oddziaływania projektów w 6/18 m-cy od zakończenia udziału Beneficjenta Ostatecznego pomocy w projekcie;
- otrzymanie wiarygodnych informacji o sytuacji Beneficjenta Ostatecznego pomocy w 6 m-cy (Działania 2.1, 2.2, 2.3, 2.4) od zakończenia jego udziału w projekcie (pytamy go o sytuację, w której się znajduje, a nie o odległą przyszłość);

- otrzymanie wiarygodnych informacji o sytuacji mikroprzedsiębiorcy w 18 m-cy od zakończenia jego udziału w projekcie (Działanie 2.5);
- otrzymanie wiarygodnych informacji o wprowadzanych, przez wsparte przedsiębiorstwa, innowacjach w 18 m-cy od zakończenia ich udziału w projekcie (Działanie 2.6);
- każdy Beneficjent Ostateczny ma „szansę” być wylosowanym do badania, co oznacza, że otrzymamy informacje o wszystkich typach projektów, które były realizowane; badanie prowadzone jest cyklicznie, ułatwia to zorganizowanie procesu przez Beneficjenta Końcowego/Instytucję Wdrażającą oraz zmniejsza koszty badania.

2.3.1 Przykład

Poniżej przedstawiony przykład ma na celu zilustrować sposób organizacji procesu ankietowania reprezentatywnej próby Beneficjentów Ostatecznych.

1. Projekt rozpoczyna się w styczniu 2006 r.
2. Po każdym półroczu, stosując się do zasad sprawozdawczości, Beneficjent przesyła do Beneficjenta Końcowego/Instytucji Wdrażającej sprawozdanie okresowe wraz z elektronicznym zestawieniem danych o Beneficjentach Ostatecznych, którzy w danym półroczu zakończyli udział w projekcie (np. skończył się moduł szkoleniowy, którym byli objęci).
3. Do badania ankietowego system PEFS losuje reprezentatywną próbę wśród wszystkich Beneficjentów Ostatecznych, którzy zakończyli w danym półroczu udział w realizowanych w ramach Działania projektach.
4. Badanie przeprowadzane jest 6 m-cy po zakończeniu udziału Beneficjentów Ostatecznych w projekcie, co oznacza, iż osoby, których dane przekazane zostały wraz z sprawozdaniem okresowym w lipcu (zakończyli udział w projekcie od stycznia do czerwca 2006 r.) badane są w grudniu 2006 r., natomiast osoby, które zakończyły udział w projekcie w okresie od lipca do grudnia 2006 r. ankietowane będą w czerwcu 2007 r. itd.

5. W przypadku Działań 2.5 – mikroprzedsiębiorcy i 2.6 – przedsiębiorstwa, badanie przeprowadzane jest 18 m-cy po zakończeniu udziału Beneficjentów Ostatecznych w projekcie, co oznacza, iż Beneficjenci Ostateczni, których dane przekazane zostały wraz z sprawozdaniem okresowym w lipcu (zakończyli udział w projekcie od stycznia do czerwca 2006 r.) badani są w styczniu 2008 r., natomiast Beneficjenci Ostateczni, którzy zakończyli udział w projekcie w okresie od czerwca do grudnia 2006 r. ankietowani będą w lipcu 2008 r. itd.
6. Beneficjent Końcowy/Instytucja Wdrażająca powinien przeprowadzić badanie ankietowe wylosowanej przez system PEFS reprezentatywnej grupy Beneficjentów Ostatecznych w terminie umożliwiającym wprowadzenie wyników ankiet do systemu i przekazanie ich do Instytucji Zarządzającej oraz do Instytucji Pośredniczącej wraz ze sprawozdaniem okresowym z realizacji Działania.

2.3.2 Rekomendowane wzory oświadczeń

1. Zgoda na przetwarzanie danych.

„Wyrażam zgodę na gromadzenie, przetwarzanie i przekazywanie moich danych osobowych, zbieranych do Podsystemu Monitorowania Europejskiego Funduszu Społecznego (zgodnie z Ustawą z dnia 29 sierpnia 1997 r. o ochronie danych osobowych Dz. U. z 2002 r. Nr 101 poz. 926, ze zm.)”.

Dane te wprowadzane są do systemu PEFS, którego celem jest gromadzenie informacji na temat osób i instytucji korzystających ze wsparcia w ramach Europejskiego Funduszu Społecznego oraz określenie efektywności realizowanych zadań w procesie badań ewaluacyjnych. W związku z powyższym mam świadomość o celu zbierania tych danych, prawie wglądu do swoich danych oraz możliwości ich poprawiania.

2. Zgoda na udział Beneficjenta Ostatecznego w badaniu ankietowym, które odbywa się 6 m-cy* po zakończeniu jego udziału w projekcie.

* mikroprzedsiębiorcy (Dz. 2.5), innowacje (Dz. 2.6) - 18 m-cy po zakończeniu udziału w projekcie.

„Wyrażam zgodę na udział w badaniu ankietowym, które odbędzie się m-cy po zakończeniu udziału w projekcie”.

3. Potwierdzenie prawdziwości danych zbieranych do systemu PEFS.

„Niniejszym oświadczam, że ww. dane są zgodne z prawdą”.

2.4 Arkusze do zbierania danych osobowych o Beneficjentach Ostatecznych (nakładki) do PEFS

W zależności od rodzaju projektu w jakim uczestniczył Beneficjent Ostateczny, jego dane należy wprowadzać do odpowiedniego arkusza do zbierania danych osobowych o Beneficjentach Ostatecznych (nakładki) do PEFS:

1. **instytucjonalny Beneficjent Ostateczny** – do arkusza należy wpisać dane Ostatecznego Odbiorcy/Beneficjenta Działań: 2.1 oraz 2.6 (pole dotyczące „szczegółów przyznanego wsparcia” pozostawia niewypełnione).

2. **osoby pracujące (w tym rolnicy i domownicy, osoby fizyczne nie zarejestrowane jako bezrobotne)** – arkusz wypełniany jest przez następujących Beneficjentów Ostatecznych:

- Osoby pracujące - w tym zatrudnione, ale także osoby krótkotrwale bezrobotne (zarejestrowane jako bezrobotne przez okres nie dłuższy niż 3 miesiące) w ramach Działania 2.4.

- Rolnicy i domownicy - będący Beneficjentami Ostatecznymi w ramach działań 2.1, 2.3 i 2.5, a także - inne osoby zatrudnione w rolnictwie.

- Doradcy rolniczy - osoby zajmujące się udzielaniem pomocy rolnikowi w rozwiązywaniu problemów związanych z funkcjonowaniem gospodarstwa rolnego poprzez doradzanie, szkolenie i informowanie oraz wdrażanie i upowszechnianie najnowszych osiągnięć nauki.

- Samozatrudnieni – Beneficjenci Ostateczni, którzy wzięli udział w projektach realizowanych w ramach działania 2.1:

- pracujące osoby dorosłe zgłaszające z własnej inicjatywy chęć podwyższania lub dostosowywania kwalifikacji zawodowych do potrzeb

rynku pracy (w tym lekarze i lekarze dentyści, którzy nie wykonują pracy na podstawie stosunku pracy, stosunku służbowego oraz umowy o pracę nakładczą).

- pielęgniarki i położne, które uzyskały wsparcie w ramach projektów studiów zawodowych podwyższających kwalifikacje (w tym pielęgniarki i położne, które nie wykonują pracy na podstawie stosunku pracy, stosunku służbowego oraz umowy o pracę nakładczą).

- Pracownicy sektora badawczo-rozwojowego – Beneficjentami Ostatecznymi będą uczestnicy projektów stażowych realizowanych w ramach Działania 2.6, czyli pracownicy jednostek naukowych i innych instytucji wspierających rozwój innowacyjny regionów, takich jak centra transferu technologii, parki naukowo-technologiczne i przemysłowe, inkubatory technologiczne i przedsiębiorczości.

- Stażyści (absolwenci szkół wyższych) – którzy są Beneficjentami Ostatecznymi działania 2.6.

- Beneficjenci Ostateczni działania 2.5, którzy w trakcie uczestnictwa w projekcie pracowali.

3. osoby uczące się (w tym uczestnicy studiów doktoranckich) - arkusz wypełniany jest przez następujących Beneficjentów Ostatecznych:

- Uczniowie i studenci, którzy wzięli udział w projektach realizowanych w ramach działania 2.2;
- Uczestnicy studiów doktoranckich (stypendiści) w ramach działania 2.6;
- Beneficjenci Ostateczni działania 2.5, którzy w trakcie uczestnictwa w projekcie uczyli się.

W przypadku Działania 2.1 - II typ projektów *Badania i analizy dla potrzeb regionalnego rynku pracy* oraz Działania 2.6 *Regionalne strategie innowacyjne i transfer wiedzy* dane do arkuszy do zbierania danych osobowych o Beneficjentach Ostatecznych należy zbierać jedynie od instytucji (z wyjątkiem staży dla absolwentów szkół wyższych i stypendiów dla absolwentów szkół wyższych), które są projektodawcami.

W Działaniu 2.6, Beneficjenci Końcowi/Instytucje Wdrażające po 18 miesiącach od zakończenia projektu, zobowiązane są do przeprowadzenia badania ankietowego na 100% próbie przedsiębiorstw biorących udział w konferencjach, seminariach itp. (rekomendowany wzór ankiety - załącznik nr 5.3) w celu zbadania udziału przedsiębiorstw, które wprowadziły innowacje wśród wszystkich objętych wsparciem w ramach Działania. W związku z powyższym, w trakcie trwania projektów, należy pozyskać od Ostatecznych Odbiorców/Beneficjentów dane kontaktowe przedsiębiorstw biorących udział w tego typu projektach w celu ich identyfikacji do przeprowadzenia badania.

W Działaniu 2.1, w przypadku projektów badawczych, wystarczy posiadać informację nt. projektodawców będących instytucjami. Beneficjent wypełnia jedynie nakładkę dotyczącą "Instytucjonalnego Beneficjenta Ostatecznego" podając w niej swoje dane. Wypełnia następujące pola: dane podstawowe, dane teled adresowe, dane osoby kontaktowej, dane o instytucji oraz dane na temat ogólnej wartości przyznanego wsparcia. W przypadku tych projektów, do PEFS nie zbiera się danych osób fizycznych. W związku z tym, nie wypełnia się nakładek dotyczących osób pracujących ani uczących się.

3. ELEMENTY MONITORINGOWE WE WNIOSKU O DOFINANSOWANIE PROJEKTU

3.1 Wniosek standardowy o dofinansowanie realizowany z Europejskiego Funduszu Rozwoju Regionalnego

3.1.1 Informacje ogólne

Elementy monitoringowe znajdują się w części **D6** oraz w części **E2**.

D6 „Uzasadnienie, opis i cel Projektu”, to podpunkt podzielony na trzy części:

W podpunkcie 6.2 należy krótko opisać co będzie przedmiotem projektu (**produkty projektu**), przy wykorzystaniu danych liczbowych. Opis musi jednoznacznie identyfikować przedmiot projektu i jasno określać jego zakres.

W oparciu o Studium Wykonalności należy uzasadnić, dlaczego wybrano opisane rozwiązanie techniczne (np. dlaczego problem skrzyżowania drogi

z linią kolejową rozwiązano poprzez budowę wiaduktu, a nie tunelu lub przejazdu z zaporami). Jeśli okres realizacji projektu jest dłuższy niż 2 lata od zakończenia roku, w którym projekt został wybrany do realizacji (podpisanie umowy z wojewodą), konieczne jest przedstawienie odpowiedniego uzasadnienia w zakresie tego terminu w tym miejscu oraz dodatkowo w Studium Wykonalności.¹

Podpunkt 6.3 jest to miejsce gdzie mogą pojawić się *wskaźniki autorskie*, tzn. wskaźniki, które nie zostaną uznane za wskaźniki systemowe i jako takie nie zostaną włączone do listy wskaźników obowiązujących, ale zdaniem beneficjenta uzupełniają opis efektów projektu.

Ponadto można opisać tu *wskaźniki cząstkowe*. Przykładowo, projekt polega na modernizacji drogi X i drogi Y. Wykazanie dwóch wskaźników dla dwóch dróg odrębnie nie jest możliwe w części E2, gdyż Generator Wniosków nie zezwala na modyfikacje. Dlatego w części E2 należy przedstawić uśrednione dane dla dwóch dróg, natomiast w części D6 należy rozbić dany wskaźnik na dwa i opisać stan rzeczywisty oraz cel projektu.

Część **E2** nie pozostawia Beneficjentowi dużego zakresu swobody. Wybór wskaźników następuje z listy wskaźników funkcjonujących w systemie, tzn. są one wybierane z listy rozwijanej automatycznie w Generatorze Wniosków (lista dostępna na stronie www.zporr.gov.pl).

Punkt E2 – planowane wskaźniki produktów powinny być spójne, przynajmniej w zakresie głównych pozycji budżetu projektu, z punktem D.6.2.

Wskaźniki osiągnięcia celów projektu wynikają z „logiki interwencji”. Ich wartości w kolejnych latach powinny być podawane według rzeczywistego stanu istniejącego w danym okresie (roku) narastająco lub malejąco w zależności od charakteru wskaźnika. Wskaźniki należy wybrać z rozwijanej listy w Generatorze Wniosków.

¹ Instrukcja wypełniania wniosku o dofinansowanie realizacji projektu ze środków Europejskiego Funduszu Rozwoju Regionalnego w ramach Priorytetu 1 – Rozbudowa i modernizacja infrastruktury służącej wzmocnieniu konkurencyjności regionów i Priorytetu 3 - Rozwój lokalny, z wyłączeniem Działania 3.4. ZPORR 2004-2006.

Wartości wskaźników powinny podawać:

- wartości bazowe (kolumna „rok 0”) mierzone w chwili przygotowywania wniosku o przyznanie dofinansowania lub, o ile wynika to ze specyfiki wskaźnika, za rok poprzedzający rok, w którym wniosek jest składany,
- wartości docelowe mierzone w chwili zakończenia rzeczowej realizacji inwestycji (lub w przypadku inwestycji wieloetapowych – zakończenia jej poszczególnych etapów),
- ponadto dla wskaźnika produktu, o ile to możliwe należy wykazać wartości docelowe dla każdego roku realizacji projektu.

W kolumnie „źródło” należy podać źródło pozyskiwania informacji do monitorowania realizacji projektu (instytucję, nazwę dokumentu np. protokół odbioru). Z tego źródła pochodzić będą dane, które później beneficjent końcowy będzie wykazywał w składanym przez siebie sprawozdaniu z realizacji projektu. Źródłem pozyskiwania informacji do monitorowania realizacji projektu nie może być studium wykonalności z uwagi na swój prognostyczny charakter.

W pierwszym wierszu, w polach „r.” należy dopisać czterocyfrowe oznaczenie roku.

Pole „jmw” oznacza jednostkę miary użytego wskaźnika, która przypisywana jest automatycznie przez system do konkretnego wskaźnika wybranego z listy.

W rubryce znajdującej się poniżej kategorii wskaźników należy opisać organizację systemu monitorowania realizacji projektu, w tym źródła oraz częstotliwość pozyskiwania danych celem pomiaru wybranych wskaźników produktu i rezultatu w trakcie i/lub po zakończeniu realizacji projektu. Jeżeli źródłem danych nie jest statystyka publiczna, należy podać metodologię badań, które zostaną przeprowadzone.²

Z definicji wartość wskaźników produktu dla roku bazowego jest równa „0”. Wartość wskaźników rezultatu dla roku bazowego powinna być

² Instrukcja wypełniania wniosku o dofinansowanie realizacji projektu ze środków Europejskiego Funduszu Rozwoju Regionalnego w ramach Priorytetu 1 – Rozbudowa i modernizacja infrastruktury służącej wzmocnieniu konkurencyjności regionów i Priorytetu 3 – Rozwój lokalny, z wyłączeniem Działania 3.4. ZPORR 2004-2006.

równa „0”, choć jest to uzależnione od typu projektu. Czasami nie jest to możliwe, wówczas wartością bazową będzie stan przed interwencją.

Ilość wpisanych wskaźników nie wpływa na ocenę projektu, dlatego też przy wyborze wskaźników należy kierować się głównie zasadą ich trafności w odniesieniu do prezentowania celów projektu.

Większa liczba wskaźników jest niezbędna, gdy jeden projekt dotyczy kilku rodzajów przedsięwzięć, np. modernizacja ośrodka zdrowia i zakup sprzętu. Wówczas należy użyć przynajmniej dwóch wskaźników.

Ponadto w przypadku niektórych działań, związanych z realizacją projektów infrastrukturalnych, istnieją tzw. wskaźniki łączone. Np. w przypadku wyboru wskaźnika „*Liczba zmodernizowanych budynków i obiektów ochrony zdrowia*”, należy wybrać również wskaźnik „*Powierzchnia zmodernizowanych budynków i obiektów ochrony zdrowia*”.

Nie ma ograniczenia co do maksymalnej liczby stosowanych wskaźników. Niemniej jednak każdy wybrany wskaźnik będzie musiał być przez beneficjenta monitorowany a wypełnianie tego obowiązku będzie przedmiotem kontroli.

3.1.2 Przykład

PRZYKŁAD 1

Wskaźnik 1.2.15 „Liczba zmodernizowanych oczyszczalni ścieków” - produkt

**Wskaźnik 1.2.72 „Liczba gospodarstw domowych /budynków obsługiwanych przez oczyszczalnię ścieków”
rezultat**

Konsekwencją modernizacji oczyszczalni ścieków jest zwiększenie liczby gospodarstw domowych/budynków, które mogą być podłączone. Wpisując wartość bazową można zastosować dwa podejścia:

- po pierwsze wpisać liczbę gospodarstw domowych /budynków obsługiwanych przez oczyszczalnię ścieków przed interwencją. Wówczas

wartości docelowe mogą zostać obliczone jako przyrosty w stosunku do wartości bazowej.

- po drugie - uznać wartość bazową „0”, przy założeniu, że wykazujemy tylko wpływ interwencji, czyli tylko zwiększone możliwości oczyszczalni ścieków.

Wskaźniki planowanych produktów	Źródło pozyskania informacji	jmw	rok 0 (2004)	2005	2006	r.	r.
1.2.15 „Liczba zmodernizowanych oczyszczalni ścieków” – produkt	np. protokoły zdawczo-odbiorcze robót	<i>szt.</i>	<i>0</i>	<i>0</i>	<i>1</i>		

Wskaźniki planowanych rezultatów	Źródło pozyskania informacji	jmw	rok 0 (2004)	2005	2006	r.	r.
1.2.72 Liczba gospodarstw domowych /budynków obsługiwanych przez oczyszczalnię ścieków	np. Raport Miejskiego Przedsiębiorstwa Wodociągów i Kanalizacji	<i>osoby</i>	<i>0</i>	<i>0</i>	<i>800</i>		

lub

Wskaźniki planowanych rezultatów	Źródło pozyskania informacji	jmw	rok 0 (2004)	2005	2006	r.	r.
1.2.72 Liczba gospodarstw domowych /budynków obsługiwanych przez oczyszczalnię ścieków	np. Raport Miejskiego Przedsiębiorstwa Wodociągów i Kanalizacji	<i>osoby</i>	<i>1000</i>	<i>1000</i>	<i>1800</i>		

Są jednak sytuacje, kiedy bardzo trudno wyodrębnić sam rezultat projektu.

PRZYKŁAD 2

**Wskaźnik 1.4.5 „Liczba zmodernizowanych obiektów infrastruktury kulturalnej”
produkt**

**Wskaźnik 1.5.19 „Liczba uczestników imprez/wydarzeń kulturalnych w obiektach zabytkowych i infrastruktury kulturalnej”
rezultat**

W tym przypadku nie można ustalić ile osób będzie uczestniczyć w wydarzeniach kulturalnych po modernizacji obiektu – zatem w roku bazowym

należy umieścić wartość rezultatu przed interwencją, a wartości docelowe muszą zostać obliczone jako przyrosty w stosunku do wartości bazowej.

PRZYKŁAD 3

Działanie 3.2 - Utworzenie ośrodka informacji turystycznej

Rozpoczęcie realizacji: rok 2005

Zakończenie realizacji: rok 2006

Wskaźniki planowanych produktów	Źródło pozyskania informacji	jmw	rok 0 (2004)	2005	2006	r.	r.
3.2.32 Lokalne punkty informacji kulturalnej i turystycznej	np. protokoły zdawczo-odbiorcze robót	<i>szt.</i>	0	0	1		

Wskaźniki planowanych rezultatów	Źródło pozyskania informacji	jmw	rok 0 (2004)	2005	2006	r.	r.
3.2.62 Liczba osób korzystających z <u>nowej</u> lokalnej bazy kulturalnej i turystycznej	np. dokumentacja obiektów turystycznych	<i>osoby</i>	0	0	800		

W związku z konstrukcją wskaźnika, wartość bazowa równa będzie „0”, gdyż osoby mają korzystać z nowej infrastruktury. Może się zdarzyć, iż inwestycja oddawana będzie do użytku częściami i wówczas rezultat może się pojawić wcześniej (już w 2005 r.), patrz poniżej:

Działanie 1.1 – budowa drogi powiatowej

Rozpoczęcie realizacji: rok 2004

Zakończenie realizacji: rok 2005

Wskaźniki planowanych produktów	Źródło pozyskania informacji	jmw	rok 0 (2003)	2004	2005	r.	r.
1.1.2 Długość wybudowanej drogi	np. protokół zdawczo-odbiorczy robót	<i>km</i>	0	20	60 (20+40)		

Wskaźniki planowanych rezultatów	Źródło pozyskania informacji	jmw	rok 0 (2003)	2004	2005	r.	r.
1.1.71 Powierzchnia terenów inwestycyjnych, które stały się dostępne w wyniku realizacji projektów	np. protokół odbiorczy	ha	0	40	100		

Wartości wskaźników podawane są w kolejnych latach zgodnie ze stanem istniejącym w danym roku (wartości skumulowane). W sytuacji gdy zostaje wykazana wartość bazowa, powinna ona zostać uwzględniona również w kolejnych latach, np.:

Wskaźniki planowanych rezultatów	Źródło pozyskania informacji	jmw	rok 0 (2003)	2004	2005	r.	r.
3.5.63 Liczba wykonanych badań sprzętem specjalistycznym	np. rejestr ośrodka zdrowia	szt	1000	1040 (1000 + 40)	1100 (1000 + 40+60)		

3.2 Wniosek standardowy o dofinansowanie realizowany z EFRR dla działania 3.4

Elementy monitoringowe znajdują się w części III- opis Projektu, pkt. 2.2. Do wyboru wskaźników stosuje się zasady opisane w punkcie 3.1. niniejszego opracowania.

3.3 Wniosek z Priorytetu 4 Pomoc Techniczna

Z uwagi na specyficzną naturę pomocy technicznej wskaźniki monitorowania tego typu pomocy budowane są jedynie na poziomie produktu. Dane bazowe wpisujemy, o ile zostały osiągnięte dzięki realizacji wcześniejszych projektów realizowanych w ramach 4 Priorytetu ZPORR. W pozostałych przypadkach wpisujemy „0”.

Uwaga:

W przypadku wskaźników na poziomie Działania, dla których wartość docelowa oznacza wzrost lub spadek, np.:

- **„Pojemność nowego taboru komunikacji miejskiej”, wartość docelowa „+6500” (Działanie 1.1);**
- **„Średni wiek aparatury medycznej w zakładach opieki zdrowotnej biorących udział w badaniu”, wartość docelowa „-1 rok” (Działanie 1.3);**
- **„Dochody z turystyki i kultury”, wartość docelowa „+5%” (Działanie 1.4),**

należy podać dwie wartości – wartość wskaźnika osiągniętą w wyniku realizacji projektu, a także – jego wartość bazową z roku, w którym projekt rozpoczął się. Podanie obu wartości umożliwi oszacowanie dynamiki danego wskaźnika.

W przypadku, gdy Beneficjent we wniosku o dofinansowanie projektów do monitorowania wybrał wskaźniki, które nie są agregowane na poziom działania (tablica agregacyjna załącznik 5.1), a Instytucja Wdrażająca dane działanie posiada wiedzę, iż w ramach tego projektu realizowany jest także wskaźnik, który jest agregowany na poziom działania, wówczas, może go sama obliczyć i podać w sprawozdaniu, np.:

Projekt dotyczy zakupu sprzętu medycznego dla ZOZ. Beneficjent wybrał do monitorowania wskaźnik na poziomie projektu 1.3.54 „Liczba zakupionego sprzętu aparatury medycznej”. Jednakże, wiadomo, iż w wyniku realizacji tego projektu ZOZ otrzyma wsparcie. W związku z tym, w tym przypadku można wskaźnik na poziomie działania „Liczba wspartych ZOZ” powiększyć, mimo, iż Beneficjent nie monitoruje wskaźnika na poziomie projektu, który się na ten wskaźnik na poziomie działania agreguje.

3.4 Wniosek standardowy o dofinansowanie realizowany z Europejskiego Funduszu Społecznego

3.4.1 Informacje ogólne

Elementy monitoringowe znajdują się w częściach **2.3, 3** oraz w części **5** wniosku.

Część 2.3 – „Zakładane rezultaty projektu”, dzieli się na trzy części:

- podpunkt 2.3 opisuje jakie są zakładane rezultaty projektu przy wykorzystaniu danych liczbowych oraz czy będą one trwałe. Opis jednoznacznie identyfikuje przedmiot projektu i jasno określa jego zakres;
- podpunkt 2.3.1 dotyczy projektów skierowanych do osób (nie dotyczy projektów w ramach Działań 2.1 i 2.6 skierowanych do systemów lub struktur). Wskazuje jakie są spodziewane rezultaty wsparcia oraz oszacowuje liczbę osób dla wybranych możliwości;
- podpunkt 2.3.2 dotyczy jedynie projektów realizowanych w ramach Działań 2.1 i 2.6 ZPORR, gdy projekt adresowany jest do systemów lub struktur. Podpunkt ten pokazuje jakie są spodziewane rezultaty wsparcia oraz oszacowuje liczbę rezultatów dla wybranych możliwości;
- podpunkt 2.3.3 dotyczy liczby osób, które po zakończeniu uczestnictwa w projekcie podniosły swoje kwalifikacje poświadczone dyplomem, świadectwem, zaświadczeniem np. Dotyczy projektów skierowanych do osób, z wyłączeniem działania 2.2.

Część 3

Ostateczni Beneficjenci – zawiera pytania odnośnie szczegółów dotyczących liczby Beneficjentów Ostatecznych i ich charakterystyki lub cech socjodemograficznych, co umożliwi ocenę realizacji założonych rezultatów na poziomie całego Priorytetu.

Część 5A

Skwantyfikowane wskaźniki – wybór wskaźników w tej części następuje z listy wskaźników funkcjonujących w systemie, tzn. są one wybierane z listy rozwijanej automatycznie w Generatorze Wniosków (lista dostępna na stronie www.zporr.gov.pl).

Punkt 5A – planowane wskaźniki produktów powinny być spójne, przynajmniej w zakresie głównych pozycji budżetu projektu z punktem 2.3. Wskaźniki osiągnięcia celów projektu wynikają z „logiki interwencji”. Ich wartości w kolejnych latach podaje się według rzeczywistego stanu istniejącego w danym okresie (roku) narastająco.

Wartości wskaźników powinny podawać:

- wartości bazowe (kolumna „rok 0”) mierzone w chwili przygotowywania wniosku o przyznanie dofinansowania lub, o ile wynika to ze specyfiki wskaźnika, za rok poprzedzający rok, w którym wniosek jest składany,
- wartości docelowe mierzone w chwili zakończenia rzeczowej realizacji inwestycji (lub w przypadku inwestycji wieloetapowych – zakończenia jej poszczególnych etapów) – ostatni rok realizacji projektu,
- ponadto dla wskaźnika produktu, o ile to możliwe należy wykazać wartości docelowe dla każdego roku realizacji projektu. Przez wartości docelowe należy rozumieć osiągniętą wartość wskaźnika na ostatni dzień roku kalendarzowego.

Kolumna „źródło danych” dotyczy źródła pozyskiwania informacji do monitorowania realizacji projektu (instytucji, nazwy dokumentu np. listy obecności). Z tego źródła pochodzić będą dane, które później beneficjent końcowy będzie wykazywał w składanym przez siebie sprawozdaniu z realizacji projektu.

W pierwszym wierszu, w polach „r.” należy dopisać czterocyfrowe oznaczenie roku.

Pole „jmw” oznacza jednostkę miary użytego wskaźnika, która przypisywana jest automatycznie przez system do konkretnego wskaźnika wybranego z listy.

W rubryce znajdującej się poniżej kategorii wskaźników należy opisać organizację systemu monitorowania realizacji projektu, w tym źródła oraz częstotliwość pozyskiwania danych celem pomiaru wybranych wskaźników produktu i rezultatu w trakcie i/lub po zakończeniu realizacji projektu. Jeżeli źródłem danych nie jest statystyka publiczna należy podać metodologię badań, które zostaną przeprowadzone.³ Wskazuje się tu również osobę/komórkę odpowiedzialną za monitorowanie projektu.

³ Instrukcja wypełniania wniosku o dofinansowanie realizacji projektu ze środków Europejskiego Funduszu Społecznego.

Ilość wpisanych wskaźników nie wpływa na ocenę projektu, dlatego też przy wyborze wskaźników należy kierować się głównie zasadą ich trafności w odniesieniu do prezentowania celów projektu.

Większa liczba wskaźników jest niezbędna, gdy jeden projekt dotyczy kilku rodzajów wsparcia, np. szkolenia, usługi doradcze np. Wówczas należy użyć przynajmniej dwóch wskaźników.

Ponadto w przypadku niektórych działań, istnieją tzw. podwskaźniki np. w tym kobiety, w tym rolnicy i domownicy. W przypadku wyboru wskaźnika produktu w Generatorze Wniosków automatycznie pojawiają się podwskaźniki. Jeżeli któryś z podwskaźników nie dotyczy bezpośrednio projektu należy wpisać „0”.

Nie ma ograniczenia co do maksymalnej liczby stosowanych wskaźników. Niemniej jednak każdy wybrany wskaźnik będzie musiał być przez beneficjenta monitorowany a wypełnianie tego obowiązku będzie przedmiotem kontroli.

3.4.2 Przykład

PRZYKŁAD 1

Podwskaźnik 2.1.2.3 „w tym moduł ogólny” – jest to część ogólna szkolenia, którą Ostateczny Odbiorca/Beneficjent mógł założyć w projekcie np. Ostateczny Odbiorca/Beneficjent organizuje 100 godzin szkolenia komputerowego; zakłada 5 godzin na ogólne wprowadzenie (np. zasady użytkowania PC), 25 godzin teorii (np. teoretyczne zasady Word, Excel itp.) i 70 godzin praktyki.

Wskaźnik produktu	Źródło danych	j.m.	Rok „0” 2005	r. 2005
2.1.2 Liczba godzin szkoleniowych		Godz.	0	100
2.1.2.1 w tym moduł praktyczny		Godz.	0	70
2.1.2.2 w tym moduł teoretyczny		Godz.	0	25
2.1.2.3 w tym moduł ogólny		Godz.	0	5

PRZYKŁAD 2

Projekt „A” szkoleniowo–doradczy realizowany jest w okresie od 1 stycznia 2005 r. do 31 grudnia 2007 r. Udział w projekcie bierze 300 osób. W pierwszym

roku realizacji projektu udział rozpoczyna 200 Beneficjentów Ostatecznych. W drugim roku realizacji projektu udział bierze te same 200 osób, w trzecim roku realizacji projektu udział bierze 200 osób z poprzednich lat i rozpoczyna udział w projekcie nowe 100 osób.

Wskaźnik produktu	Źródło danych	j.m.	Rok „0” 2005	2005 r.	2006 r.	2007 r.
2.5.3 Liczba osób korzystających z doradztwa	Lista obecności	osoby	0	200	200	300
2.5.3.1 w tym: kobiety	Lista obecności	osoby	0	120	120	220
2.5.3.2 w tym: osoby odchodzące z rolnictwa		osoby	0	0	0	0
2.5.3.3 w tym: osoby zagrożone utratą pracy		osoby	0	10	10	30
2.5.5 Liczba osób uczestniczących w szkoleniu	Lista obecności	osoby	0	200	200	300
2.5.5.1 w tym: z zakresu prowadzenia działalności gospodarczej		osoby	0	200	200	300
2.5.5.1 w tym: z zakresu podnoszenia kwalifikacji zawodowych		osoby	0	200	200	300
2.5.5.3 w tym: kobiety	Lista obecności	osoby	0	120	120	220
2.5.5.3 w tym: młodzież do 25 roku życia		osoby	0	50	50	95
2.5.5.5 w tym: osoby odchodzące z rolnictwa		osoby	0	0	0	0
2.5.5.6 w tym: osoby zagrożone utratą pracy		osoby	0	10	10	30

Uwaga:

W przypadku wskaźników, których jednostka miary wyrażona jest w procentach, niezbędne jest podawanie ich wartości również w liczbach bezwzględnych - aby można było dokonać agregacji, np. przy obliczaniu wartości wskaźnika dla całego kraju.

W przypadku wskaźnika na poziomie Działania, na który składają się dwie wartości, np.: „*Udział osób, które ukończyły szkolenie w ogólnej liczbie szkolonych osób dorosłych*” (Działanie 2.1), czyli:

1. liczba osób dorosłych, które uczestniczyły w projektach szkoleniowych;
2. liczba osób, które ukończyły szkolenie

należy podawać obie wartości, a ponadto - w liczbach bezwzględnych.

W zależności od rodzaju wskaźnika, w różny sposób ujmuje się go w sprawozdaniu z realizacji Programu w województwie:

Wskaźniki wpisywane na poziomie Instytucji Pośredniczącej i Instytucji Wdrażającej, to wskaźniki pochodzące z projektów będących w trakcie realizacji i odnoszą się do liczby projektów - powinny być one ujmowane w kontekście projektów kontynuowanych z poprzednich okresów sprawozdawczych oraz rozpoczętych w bieżącym okresie sprawozdawczym w przypadku kolumny Ms, natomiast w kolumnie Mp wpisujemy projekty ujęte w kolumnie Ms i projekty zakończone (rzeczowo, finansowo, dla których został złożony wniosek o płatność końcową oraz po przeprowadzonej kontroli).

Podobna zasada dotyczy wskaźników odnoszących się do liczby projektów, na poziomie Priorytetu I i III.

2. Wskaźniki agregowane z poziomu projektu – to wskaźniki, które pochodzą ze sprawozdań końcowych z realizacji projektu. Agregacji podlegają wskaźniki zawarte w projektach zakończonych rzeczowo, finansowo, dla których został złożony wniosek o płatność końcową oraz po przeprowadzonej kontroli. Wszystkie te elementy muszą być spełnione, aby można było agregować wskaźniki na poziom Działania. Wskaźniki, które należy liczyć ze sprawozdań końcowych, dotyczą np. długości dróg, liczby zakupionego sprzętu, ilości wspartych mikroprzedsiębiorstw, czy liczby osób.

4. ŹRÓDŁA POZYSKIWANIA WSKAŹNIKÓW DLA PROJEKTÓW WSPÓŁFINANSOWANYCH Z EUROPEJSKIEGO FUNDUSZU ROZWOJU REGIONALNEGO (EFRR) ORAZ EUROPEJSKIEGO FUNDUSZU SPOŁECZNEGO (EFS)

4.1. Wskaźniki - poziom projektu

Wskaźniki na **poziomie projektu** są bardzo różnorodne, przewidziane zostały dla wszystkich możliwych rodzajów interwencji funduszy w ramach poszczególnych działań ZPORR. Wskaźniki dla projektu wybierane są przez beneficjenta już na etapie tworzenia wniosku o dofinansowanie realizacji projektu. Ostateczny Odbiorca/Beneficjent wybiera je bezpośrednio z zamieszczonej w elektronicznej wersji wniosku (Generator Wniosków) rozwijanej listy standardowych wskaźników. Każdemu wskaźnikowi na

rozwijanej liście przypisany jest kod, dokładna nazwa wskaźnika standardowego, źródło danych oraz jednostka miary.

4.1.1 Lista obowiązujących wskaźników dla projektów

Lista wskaźników dla projektów ZPORR została po raz pierwszy opublikowana 12 sierpnia 2004 r. Lista była kilkakrotnie uzupełniona i modyfikowana. Wszelkie zmiany jakie zostały dokonane w trakcie realizacji programu są uwidocznione na liście zamieszczonej na stronie internetowej www.zporr.gov.pl.

Zatem:

- w przypadku usunięcia wskaźnika – zastosowano przekreślenie,
- w przypadku dopisania wskaźnika – zastosowano kolorową czcionkę, umieszczając w nagłówku datę naniesienia zmiany oznaczoną tym samym kolorem.

Lista ta nie jest zamknięta. W przypadku, gdy beneficjent nie będzie mógł dopasować żadnego wskaźnika zawartego w standardowej liście do planowanego przez siebie przedsięwzięcia, mimo iż kwalifikuje się ono do wsparcia w ramach ZPORR, możliwe będzie wprowadzenie nowego wskaźnika zgodnie z przyjętą procedurą (zobacz: punkt 4.1.2.). Procedura jest także dostępna pod ww. adresem internetowym.

4.1.2 Procedura wprowadzania nowych wskaźników

Procedura wprowadzania nowych wskaźników przebiega następująco:

1. Beneficjent stwierdza brak wskaźnika monitoringowego dla swojego projektu na liście standardowych wskaźników ZPORR 2004-2006.
2. Beneficjent zgłasza stwierdzony brak do Urzędu Marszałkowskiego lub Wojewódzkiego Urzędu Pracy/Regionalnej Instytucji Finansującej wraz z uzasadnieniem zasadności wprowadzenia wskaźnika jako systemowego.

3. Jeżeli w wyniku analizy Urząd Marszałkowski lub Wojewódzki Urząd Pracy/Regionalna Instytucja Finansująca uzna, że proponowany wskaźnik nie ma charakteru systemowego, proponuje Beneficjentowi uwzględnienie tego wskaźnika w innych częściach wniosku (np. w części D6 jako wskaźnika autorskiego).
4. Jeżeli w wyniku analizy uzna zaś, że wskaźnik jest systemowy (a do tej pory danemu rodzajowi wsparcia nie odpowiadał żaden wskaźnik w danej kategorii - produkt, rezultat lub oddziaływanie), zgłasza niezwłocznie Instytucji Zarządzającej ZPORR (najlepiej pocztą elektroniczną) propozycje wskaźnika w następujący sposób: nazwa wskaźnika – max 100 znaków ze spacjami, definicja wskaźnika – w przypadku gdy nazwa wymaga doprecyzowania, jednostka miary oraz metodologia pomiaru.
5. W przypadku, gdy stwierdzony brak należy usunąć w trybie szczególnym (gdy mija termin składania wniosków), Ostateczny Odbiorca/Beneficjent przesyła propozycje bezpośrednio do Instytucji Zarządzającej ZPORR na adres poczty elektronicznej: wskaźniki-zporr@mrr.gov.pl.
6. Każde zgłoszenie nowego wskaźnika do systemu monitorowania ZPORR wymaga potwierdzenia wprowadzenia danego wskaźnika przez Instytucję Zarządzającą ZPORR. Potwierdzenie jest wysyłane niezwłocznie do Beneficjenta i właściwej instytucji przyjmującej wnioski. Jeżeli to konieczne, następuje konsultacja z członkami grupy zadaniowej ds. wskaźników lub konsultacji międzyresortowej.
7. Potwierdzenie (wydruk pisma z poczty elektronicznej) wraz z oświadczeniem Ostateczny Odbiorca/Beneficjent załącza do wniosku aplikacyjnego.

Oświadczenie jest tymczasową deklaracją Ostatecznego Odbiorcy/Beneficjenta do monitorowania i pomiaru nowego wskaźnika do czasu wprowadzenia wskaźnika na listę standardowych wskaźników w Generatorze Wniosków. Oświadczenie powinno zawierać nazwę wskaźnika oraz sposób monitorowania i pomiaru wybranego wskaźnika (system zorganizowany przez Ostatecznego Odbiorcę/Beneficjenta). Zakres tych informacji powinien

odzwierciedlać informacje wymagane do wypełnienia części E2 lub punktu 2.2 części III wniosku o dofinansowanie projektu w ramach działania 3.4 (z wypełnioną rubryką poniższej tabeli włącznie).

Niezwłocznie po wprowadzeniu wskaźnika do GW, Urząd Marszałkowski lub Wojewódzki Urząd Pracy/Regionalna Instytucja Finansująca wzywa jednorazowo Ostatecznego Odbiorcę/Beneficjenta do przeformatowania wniosku zgodnie z właściwą wersją GW w wyznaczonym przez siebie terminie.

.....
.....
(nazwa i adres Beneficjenta)

miejsce i data

OŚWIADCZENIE

WZÓR

Ja niżej podpisany upoważniony do reprezentowania Wnioskodawcy deklaruję się do monitorowania następującego/ych wskaźnika/ów monitoringowych ZPORR:

nazwa*	definicja**	jednostka miary	metodologia pomiaru***

* max 100 znaków ze spacjami

** jeżeli nazwa jest niewystarczająca i wymaga doprecyzowania

*** tak, by inny Beneficjent realizujący projekt tego typu dokonał pomiaru w ten sam sposób

Sposób monitorowania i pomiaru ww. wskaźnika/ów*

***należy opisać częstotliwość, sposób zbierania danych oraz podmioty pozyskujące dane pierwotne (jeżeli takie istnieją)**

Ponadto zobowiązuje się do ponownego dostarczenia w terminie wyznaczonym przez Urząd Marszałkowski/Wojewódzki Urząd Pracy/Regionalną Instytucję Finansującą wniosku o dofinansowanie dotyczącego projektu.....(tytuł projektu)..... przygotowanego przy użyciu wersji Generatora Wniosków, do którego ww. wskaźniki zostały wprowadzone.

.....
podpis i pieczęć Wnioskodawcy

.....
podpis i pieczęć pracownika
UM/WUP

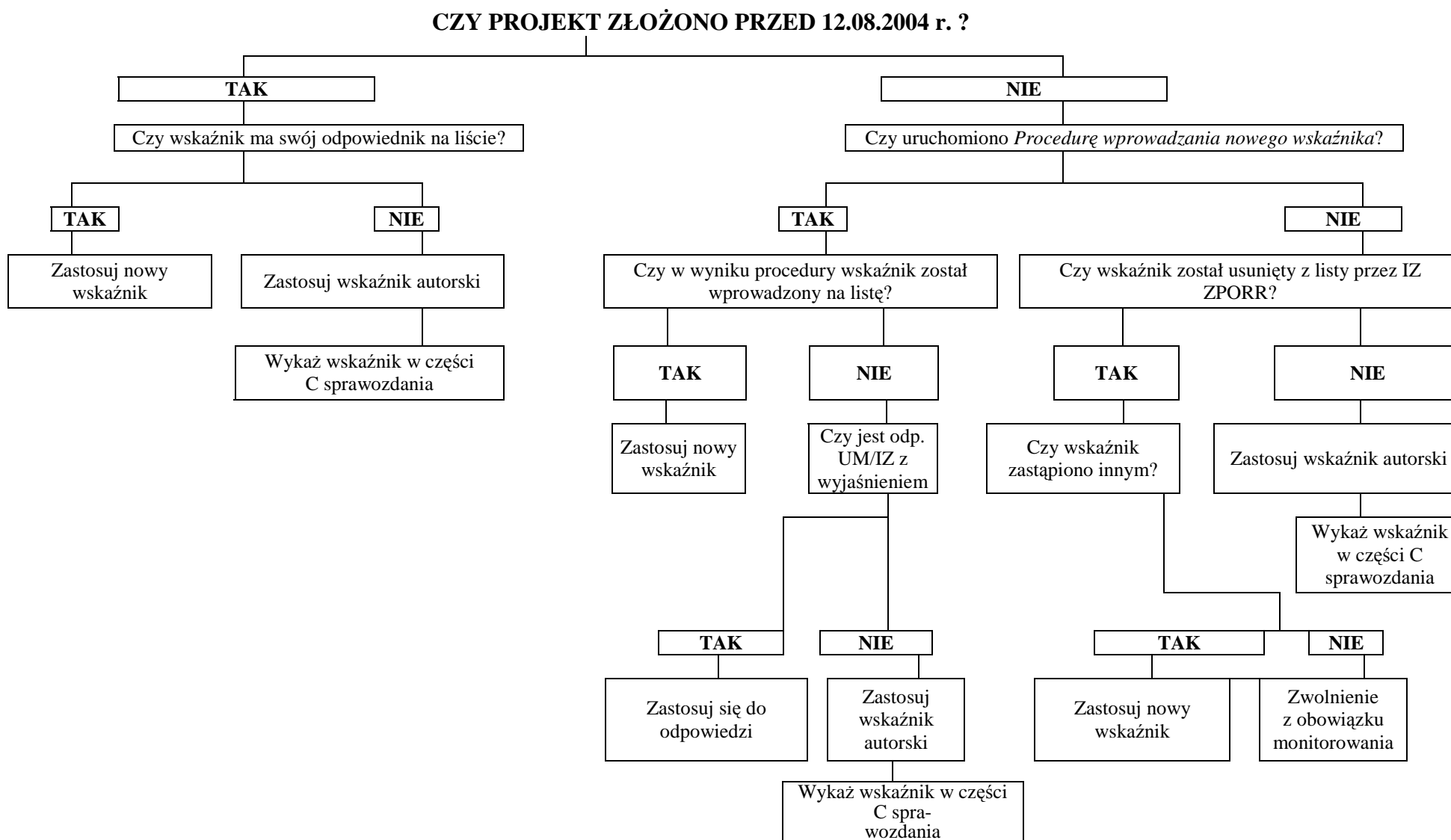
Ponadto, przy zawieraniu umowy z beneficjentem końcowym/projektodawcą, należy wyjaśnić ewentualne niespójności, które mogły powstać we wczesnej fazie wdrażania Programu, gdy w „Generatorze Wniosków” była techniczna możliwość ręcznego wpisywania wskaźników. Z uwagi na fakt, iż wniosek może zawierać wskaźniki autorskie, obrazujące dodatkowe produkty i rezultaty pojawiające się w wyniku realizacji pomocy, wskaźniki tego typu należy wykazywać w części C sprawozdania. Dlatego też jeśli we wniosku o dofinansowanie znajdują się wskaźniki spoza listy „wskaźników dla projektów ZPORR”, należy postępować zgodnie z algorytmem opisanym w schemacie nr 3.

UWAGA!

Niedopuszczalne jest, aby w części E2 i części III punktu 22 (działanie 3.4) wniosku o dofinansowanie znajdowały się tylko wskaźniki autorskie, czyli nieagregowalne.

Poprawność wskaźników powinna być przedmiotem weryfikacji przed zawarciem umowy o dofinansowanie. Natomiast w przypadku projektów, które już mają podpisaną ww. umowę, zmiany wskaźników we wnioskach dokonuje się w drodze aneksowania umowy o dofinansowanie.

Schemat 3. Postępowanie ze wskaźnikami zawartymi we wniosku o dofinansowanie, ale nie występującymi na liście wskaźników ZPORR w Generatorze Wniosków



4.2 Wskaźniki - poziom działania

Wskaźniki na **poziomie działania** mają ukazywać zintegrowany wpływ projektów realizowanych w ramach działania, także w ujęciu terytorialnym (poszczególne województwa).

Biorąc pod uwagę, iż ZPORR stwarza możliwości realizacji bardzo wielu typów projektów wspomagając różne dziedziny rozwoju społeczno-gospodarczego, jako wskaźniki działania wybrane zostały mierniki odnoszące się jedynie do najważniejszych, najbardziej reprezentatywnych typów projektów realizujących cele strategiczne. Przy ich wyborze kierowano się dwoma kryteriami:

- 1) ww. wskaźniki opisywały minimum 50% nakładów inwestycyjnych w działaniu,
- 2) ww. wskaźniki obejmowały najczęściej występujące typy projektów.

Wskaźniki umieszczono w UZPORR w opisie każdego z działań.

Konstruując system wskaźników na poziomie działań generalnie przyjęto trzy założenia:

1. Wskaźniki produktu pochodzą z agregacji wybranych produktów z poziomu projektu (Załącznik 5.1) lub z rejestrów instytucji pośredniczących i wdrażających (wskaźniki mówiące o liczbie projektów);
2. Wskaźniki rezultatu są pochodną wskaźników produktu w ujęciu przekrojowym. Do przeliczeń wykorzystuje się najbardziej aktualne dostępne dane pochodzące z publicznych źródeł danych statycznych. Wśród wskaźników rezultatu są także pochodzące bezpośrednio z publicznych źródeł danych statycznych;
3. Wskaźniki oddziaływania pochodzą z najbardziej aktualnych, dostępnych danych pochodzących z publicznych źródeł danych statycznych.

Przy obliczaniu wartości wskaźników rezultatu (wskaźników przekrojowych) i oddziaływania, bardzo często niezbędne jest korzystanie z **Banku Danych Regionalnych (BDR)** <http://www.stat.gov.pl/bdr/bdrap.strona.indeks>

(głównie w przypadku wskaźników występujących w ramach Priorytetu 1 i Priorytetu 3).

Bank Danych Regionalnych jest największym w Polsce uporządkowanym zbiorem informacji o sytuacji społeczno-gospodarczej, demograficznej, społecznej oraz o stanie środowiska, opisującym województwa, powiaty oraz gminy jako podmioty systemu organizacji społecznej i administracyjnej państwa, a także regiony i podregiony stanowiące elementy nomenklatury jednostek terytorialnych do celów statystycznych.

Katalog cech opisujących jednostki podziału terytorialnego Polski zawiera wiele uporządkowanych dziedzinowo pozycji. Opis aktualnego stanu bazy za ostatni rok sprawozdawczy znajduje się w menu:

1 PODZIAŁ TERYTORIALNY	Komplet danych
4 SAMORZĄD TERYTORIALNY	Komplet danych
7 LUDNOŚĆ	Dane zasilone częściowo
10 RYNEK PRACY	Dane zasilone częściowo
13 ROLNICTWO	Komplet danych
16 LEŚNICTWO	Komplet danych
19 TRANSPORT I ŁĄCZNOŚĆ	Komplet danych
22 STAN I OCHRONA ŚRODOWISKA	Dane zasilone częściowo
23 NAUKA I POSTĘP TECHNICZNY	Nie zasilone
25 GOSPODARKA MIESZKANIOWA	Komplet danych
26 DZIAŁALNOŚĆ BUDOWLANA	Komplet danych
27 RYNEK MATERIAŁOWY I PALIWOWO-ENERGETYCZNY	Dane zasilone częściowo
28 GOSPODARKA KOMUNALNA	Komplet danych
30 CENY	Komplet danych
31 HANDEL	Komplet danych
32 DZIAŁALNOŚĆ GASTRONOMICZNA	Komplet danych
34 TURYSTYKA	Komplet danych
36 WYCHOWANIE PRZEDSZKOLNE	Komplet danych
37 SZKOLNICTWO PODSTAWOWE I PONADPODSTAWOWE	Komplet danych
38 SZKOLNICTWO WYŻSZE	Komplet danych
40 OCHRONA ZDROWIA I OPIEKA SPOŁECZNA	Dane zasilone częściowo
43 KULTURA I SZTUKA	Komplet danych
44 KULTURA FIZYCZNA, SPORT I REKREACJA	Komplet danych
46 REGON	Komplet danych
47 PRZEKSZTAŁCENIA WŁASNOŚCIOWE I STRUKTURALNE	Komplet danych
49 DOCHODY I WYDATKI BUDŻETÓW JEDNOSTEK SAMORZĄDU TERYTORIALNEGO	Komplet danych
52 INWESTYCJE I ŚRODKI TRWAŁE	Dane zasilone częściowo
53 RACHUNKI REGIONALNE	

Źródło: www.stat.gov.pl

Jest to baza zarządzana przez Główny Urząd Statystyczny i dostępna na stronie internetowej tego urzędu: www.stat.gov.pl.

Chcąc skorzystać z banku danych regionalnych, należy po wejściu na stronę Głównego Urzędu Statystycznego przejść do pola:

- Informacje statystyczne, a następnie wybrać:
 - banki i bazy danych regionalnych, a następnie wybrać:
 - **Bank Danych Regionalnych.**

Po uruchomieniu banku danych regionalnych, można pobierać już wybrane dane w pożądanym układzie, tzn. według podgrup cech lub dla wybranych jednostek podziału terytorialnego.

Ponadto na stronie Głównego Urzędu Statystycznego zamieszczone są publikacje branżowe niezbędne do wyliczania wskaźników.

Chcąc skorzystać z publikacji branżowych, należy po wejściu na stronę Głównego Urzędu Statystycznego przejść do pola:

- Publikacja, a następnie wybrać:
 - Publikacje branżowe.

Przy wyliczaniu wskaźników, najczęściej używaną miarą statystyczną jest wskaźnik struktury.

Poniżej zaprezentowane zostały w syntetycznym zestawieniu źródła pozyskania danych do wskaźników.

4.2.1. Źródła pozyskiwania danych

DZIAŁANIE 1.1 MODERNIZACJA I ROZBUDOWA REGIONALNEGO UKŁADU TRANSPORTOWEGO

WSKAŹNIKI PRODUKTU

1. Długość nowych dróg wojewódzkich, powiatowych i gminnych

Jednostka	km
Źródło danych	Ostateczny Odbiorca/Beneficjent - wskaźnik agregowany ze wskaźników produktów projektów – tabela agregacji (załącznik nr 5.1)

2. Długość zmodernizowanych dróg wojewódzkich, powiatowych i gminnych

Jednostka	km
Źródło danych	Ostateczny Odbiorca/Beneficjent - wskaźnik agregowany ze wskaźników produktów projektów – tabela agregacji (załącznik nr 5.1)

3. Liczba finansowanych projektów poprawy transportu publicznego

Jednostka	szt.
Źródło danych	Instytucja Pośrednicząca zlicza na podstawie projektów

4. Pojemność nowego taboru komunikacji miejskiej

Jednostka	miejsca w wozach
Źródło danych	Ostateczny Odbiorca/Beneficjent - wskaźnik agregowany ze wskaźników produktów projektów – tabela agregacji (załącznik nr 5.1)

WSKAŹNIKI REZULTATU

1. Udział nowych dróg powstałych w wyniku wsparcia w całkowitej długości nowych dróg

Jednostka	%
Źródło danych	Ostateczny Odbiorca/Beneficjent Urzędy Marszałkowskie, Starostwa Powiatowe, Urzędy Gmin, Regionalne Zarządy Dróg i Mostów
Opis	Aby wyliczyć wskaźnik, należy wykorzystać informację o produkcie oraz o długości nowo zbudowanych dróg w regionie (dane za rok poprzedzający okres sprawozdawczy)

2. Udział długości dróg zmodernizowanych w całkowitej długości dróg województwa

Jednostka	%
Źródło danych	Ostateczny Odbiorca/Beneficjent GUS: Bank Danych Regionalnych: www.stat.gov.pl
Opis	Aby wyliczyć wskaźnik, należy wykorzystać informację o produkcie oraz daną na temat długości dróg województwa (dane za rok poprzedzający okres sprawozdawczy) w BDR: Transport i łączność – drogi publiczne ogółem

3. Udział pojemności nowego taboru komunikacji miejskiej w całkowitej pojemności taboru komunikacji zbiorowej

Jednostka	%
Źródło danych	Ostateczny Odbiorca/Beneficjent GUS: www.stat.gov.pl ,
Opis	Aby wyliczyć wskaźnik, należy wykorzystać informację o produkcie oraz daną na temat całkowitej pojemności taboru komunikacji zbiorowej w województwie (dane za rok poprzedzający okres sprawozdawczy) w publikacji zamieszczonej na stronie GUS: Publikacje branżowe→Grupa: Ceny, handel, usługi → ”Transport – wyniki działalności w 2005 r.”, Dział „Komunikacja miejska”, przy czym pojemność – oznacza miejsca w wozach: http://www.stat.gov.pl/dane_spol-gosp/ceny_handel_uslugi/transport/2005/transport_wyniki_2005.pdf W 2007 r., należy szukać tej publikacji za 2006 r. itd.

4. Powierzchnia terenów inwestycyjnych, które stały się dostępne w wyniku realizacji projektów

Jednostka	ha
Źródło danych	Ostateczny Odbiorca/Beneficjent - wskaźnik agregowany ze wskaźników produktów projektów – tabela agregacji (załącznik nr 5.1)

WSKAŹNIKI ODDZIAŁYWANIA

1. Nakłady na bieżące utrzymanie (naprawy nawierzchni) dróg wojewódzkich, powiatowych i gminnych

Jednostka	ceny stałe PLN
Źródło danych	Zarządy Dróg w miastach na prawach powiatu i Urzędy Marszałkowskie. Informacje są następnie udostępniane przez Instytut Badawczy Dróg i Mostów
Opis	Należy brać pod uwagę jedynie nakłady na remonty i naprawy nawierzchni

2. Udział pasażerów przewożonych komunikacją miejską w ogólnej ludności

Jednostka	%
Źródło danych	GUS: www.stat.gov.pl ,
Opis	Aby wyliczyć wskaźnik, należy wykorzystać daną na temat: przewozów pasażerów w komunikacji zbiorowej w województwie (dane za rok poprzedzający okres sprawozdawczy), w publikacji zamieszczonej na stronie GUS: Publikacje branżowe → Grupa: Ceny, handel, usługi → "Transport – wyniki działalności w 2005 r.", Dział „Komunikacja miejska”, przy czym pojemność – oznacza miejsca w wozach: http://www.stat.gov.pl/dane_spol-gosp/ceny_handel_uslugi/transport/2005/transport_wyniki_2005.pdf W 2007 r., należy szukać tej publikacji za 2006 r. itd. Ludności miast ogółem: BDR

3. Liczba wypadków drogowych na 1000 zarejestrowanych pojazdów samochodowych

Jednostka	szt.
Źródło danych	GUS: Bank Danych Regionalnych: www.stat.gov.pl , lub Rocznik Statystyczny Województw, Komenda Główna Policji: www.kgp.gov.pl
Opis	Aby wyliczyć wskaźnik, należy wykorzystać daną na temat: <ul style="list-style-type: none">• Pojazdów samochodowych (dane za rok poprzedzający okres sprawozdawczy) BDR: Transport i Łączność• Wypadków drogowych – strona KGP

4. Liczba zabitych i rannych w wypadkach drogowych na 1000 mieszkańców

Jednostka	osoby
Źródło danych	GUS: Bank Danych Regionalnych: www.stat.gov.pl , lub Rocznik Statystyczny Województw, Komenda Główna Policji: www.kgp.gov.pl
Opis	Aby wyliczyć wskaźnik, należy wykorzystać daną na temat: Liczby ludności – BDR: Ludność (dane za rok poprzedzający okres sprawozdawczy) Liczby zabitych i rannych – strona KGP (dane za rok poprzedzający okres sprawozdawczy)

DZIAŁANIE 1.2 INFRASTRUKTURA OCHRONY ŚRODOWISKA

WSKAŹNIKI PRODUKTU

1. Długość sieci rozdzielczej wodociągów

Jednostka	km
Źródło danych	Ostateczny Odbiorca/Beneficjent - wskaźnik agregowany ze wskaźników produktów projektów – tabela agregacji (załącznik nr 5.1)

2. Długość sieci kanalizacyjnych

Jednostka	km
Źródło danych	Ostateczny Odbiorca/Beneficjent - wskaźnik agregowany ze wskaźników produktów projektów – tabela agregacji (załącznik nr 5.1)

3. Liczba stacji uzdatniania wody

Jednostka	szt.
Źródło danych	Ostateczny Odbiorca/Beneficjent - wskaźnik agregowany ze wskaźników produktów projektów – tabela agregacji (załącznik nr 5.1)

4. Liczba oczyszczalni ścieków

Jednostka	szt.
Źródło danych	Ostateczny Odbiorca/Beneficjent - wskaźnik agregowany ze wskaźników produktów projektów – tabela agregacji (załącznik nr 5.1)

5. Liczba finansowanych projektów selektywnej zbiórki odpadów, składowania odpadów i recyklingu oraz projektów gospodarki odpadami komunalnymi

Jednostka	szt.
Źródło danych	Instytucja Pośrednicząca zlicza na podstawie projektów

6. Długość sieci ciepłowniczej

Jednostka	km
Źródło danych	Ostateczny Odbiorca/Beneficjent - wskaźnik agregowany ze wskaźników produktów projektów – tabela agregacji (załącznik nr 5.1)

7. Długość elementów zapobiegających powodziom

Jednostka	km
Źródło danych	Ostateczny Odbiorca/Beneficjent - wskaźnik agregowany ze wskaźników produktów projektów – tabela agregacji (załącznik nr 5.1)

8. Liczba elementów zapobiegających powodziom

Jednostka	szt.
Źródło danych	Ostateczny Odbiorca/Beneficjent - wskaźnik agregowany ze wskaźników produktów projektów – tabela agregacji (załącznik nr 5.1)

9. Liczba elektrowni wykorzystujących odnawialne źródła energii

Jednostka	szt.
Źródło danych	Ostateczny Odbiorca/Beneficjent - wskaźnik agregowany ze wskaźników produktów projektów – tabela agregacji (załącznik nr 5.1)

10. Liczba finansowanych projektów wsparcia zarządzania ochroną środowiska

Jednostka	szt.
Źródło danych	Instytucja Pośrednicząca zlicza na podstawie projektów

WSKAŹNIKI REZULTATU

1. Liczba osób podłączonych do sieci rozdzielczej wodociągów

Jednostka	osoby
Źródło danych	Ostateczny Odbiorca/Beneficjent - wskaźnik agregowany ze wskaźników produktów projektów – tabela agregacji (załącznik nr 5.1)

2. Liczba osób podłączonych do sieci kanalizacyjnej

Jednostka	osoby
Źródło danych	Ostateczny Odbiorca/Beneficjent - wskaźnik agregowany ze wskaźników produktów projektów – tabela agregacji (załącznik nr 5.1)

3. Udział nowych i zmodernizowanych wałów w całkowitej długości wałów

Jednostka	%
Źródło danych	Ostateczny Odbiorca/Beneficjent Ministerstwo Rolnictwa i Rozwoju Wsi www.minrol.gov.pl
Opis	Aby wyliczyć wskaźnik, należy wykorzystać informację o produkcie oraz daną na temat długości wałów przeciwpowodziowych ze sprawozdania MRiRW – RRW – 10 (dane za rok poprzedzający okres sprawozdawczy). Informacja ta znajduje się także w tablicy pomocniczej nr 1*

WSKAŹNIKI ODDZIAŁYWANIA

1. Ilość ścieków odprowadzonych i oczyszczonych zgodnie z obowiązującymi standardami prawnymi

Jednostka	hm ³
Źródło danych	GUS: Bank Danych Regionalnych: www.stat.gov.pl
Opis	BDR: Stan i ochrona środowiska (dane za rok poprzedzający okres sprawozdawczy)

2. Ilość zebranych odpadów

Jednostka	t
Źródło danych	GUS: Bank Danych Regionalnych: www.stat.gov.pl
Opis	BDR: Stan i ochrona środowiska (dane za rok poprzedzający okres sprawozdawczy)

3. Ilość energii (moc zainstalowana) pochodząca ze źródeł odnawialnych

Jednostka	MW
Źródło danych	Agencja Rynku Energii S.A. http://www.are.waw.pl/
Opis	Biuletyn miesięczny pt. „Informacja statystyczna o energii elektrycznej” ARE – Tabl. 3.35(53). Informacje także w tablicy pomocniczej nr 1A*

4. Obszar zabezpieczony przed powodzią wałami

Jednostka	(ha)
Źródło danych	Ministerstwo Rolnictwa i Rozwoju Wsi www.minrol.gov.pl
Opis	RRW – 10 (dane za okres sprawozdawczy). Informacja ta znajduje się także w tablicy pomocniczej nr 2*

* Tablice pomocnicze zostaną rozesłane pocztą elektroniczną.

5. Liczba ludności zabezpieczonej przed powodzią

Jednostka	(ha)
Źródło danych	Badanie ewaluacyjne

6. Ilość zbiorników małej retencji

Jednostka	szt.
Źródło danych	Ministerstwo Rolnictwa i Rozwoju Wsi www.minrol.gov.pl
Opis	RRW – 13 (dane za okres sprawozdawczy). Informacja ta znajduje się także w tablicy pomocniczej nr 2**

DZIAŁANIE 1.3 REGIONALNA INFRASTRUKTURA SPOŁECZNA

WSKAŹNIKI PRODUKTU

1. Powierzchnia nowych lub zmodernizowanych obiektów przeznaczonych na cele dydaktyczne i sportowe

Jednostka	m ²
Źródło danych	Ostateczny Odbiorca/Beneficjent - wskaźnik agregowany ze wskaźników produktów projektów – tabela agregacji (załącznik nr 5.1)

2. Liczba wspartych obiektów dydaktycznych i badawczych

Jednostka	szt.
Źródło danych	Ostateczny Odbiorca/Beneficjent - wskaźnik agregowany ze wskaźników produktów projektów – tabela agregacji (załącznik nr 5.1)

3. Liczba zakupionego sprzętu medycznego dla zakładów opieki zdrowotnej

Jednostka	szt.
Źródło danych	Ostateczny Odbiorca/Beneficjent - wskaźnik agregowany ze wskaźników produktów projektów – tabela agregacji (załącznik nr 5.1)

4. Liczba wspartych zakładów opieki zdrowotnej

Jednostka	szt.
Źródło danych	Ostateczny Odbiorca/Beneficjent - wskaźnik agregowany ze wskaźników produktów projektów – tabela agregacji (załącznik nr 5.1)

* Tablice pomocnicze zostaną rozesłane pocztą elektroniczną

WSKAŹNIKI REZULTATU

1. Udział zakładów opieki zdrowotnej, które skorzystały z dofinansowania w ogólnej liczbie zakładów opieki zdrowotnej

Jednostka	%
Źródło danych	Ostateczny Odbiorca/Beneficjent Ministerstwo Zdrowia www.mz.gov.pl lub Rejestr ZOZ i jednostek Systemu Ratownictwa Medycznego http://www.rejestrzoz.gov.pl/RZOZ/
Opis	Aby wyliczyć wskaźnik, należy wykorzystać informację o produkcji oraz liczbie zakładów opieki zdrowotnej w Polsce (dane za rok poprzedzający okres sprawozdawczy). Dane znajdują się w tablicy pomocniczej nr 3*

2. Udział ilościowy zakupionego sprzętu medycznego dla zakładów opieki zdrowotnej w ogólnej liczbie sprzętu medycznego w zakładach opieki zdrowotnej

Jednostka	%
Źródło danych	Ostateczny Odbiorca/Beneficjent Ministerstwo Zdrowia www.mz.gov.pl
Opis	Aby wyliczyć wskaźnik, należy wykorzystać informację o produkcji oraz liczbie aparatury medycznej w Polsce (dane za rok poprzedzający okres sprawozdawczy) - MZ. Dane znajdują się w tablicy pomocniczej nr 4*. Dana bazowa (MZ) uwzględnia w wykazie następujące rodzaje aparatury medycznej: <i>Akseleratory liniowe</i> <i>Analizatory, chemia kliniczna, automatyczne wieloparametrowe diagnostyczne kombajny biochemiczne</i> <i>Aparaty RTG (poza przemożnymi)</i> <i>Aparaty RTG (przewożne)</i> <i>Brachyterapia, systemy typu 'remote afterloading' (urządzenia do brachyterapii)</i> <i>Echokardiografy (ultrasonografy kardiologiczne)</i> <i>Gammakamery</i> <i>Litotryptery</i> <i>Mammografy</i> <i>Maszyny do hemodializy (stanowiska do hemodializy)</i> <i>Rezonans magnetyczny (urządzenia magnetycznego rezonansu jądrowego)</i> <i>Sterylizatory parowe (gazowe)</i> <i>Tomografy komputerowe</i> <i>Zestawy do angiografii</i>

* Tablice pomocnicze zostaną rozesłane pocztą elektroniczną

3. Udział szkół wyższych, które skorzystały z dofinansowania w ogólnej liczbie szkół wyższych

Jednostka	
Źródło danych	Ostateczny Odbiorca/Beneficjent GUS: www.stat.gov.pl
Opis	Aby wyliczyć wskaźnik, należy wykorzystać informację o produkcji oraz daną na temat ilości szkół wyższych w BDR: Szkolnictwo Wyższe

4. Średni wiek aparatury medycznej w zakładach opieki zdrowotnej biorących udział w badaniu

Jednostka	lata
Źródło danych	Ostateczny Odbiorca/Beneficjent - wskaźnik agregowany ze wskaźników produktów projektów – tabela agregacji (załącznik nr 5.1)
Opis	<p>Wlicza się zarówno aparaturę medyczną pozostającą w wyposażeniu ZOZ przed realizacją projektu na zakup nowej aparatury, jak i tą zakupioną w wyniku realizacji projektu. Aby wyliczyć wskaźnik, należy obliczyć wartość bazową (osiągniętą w poprzednim roku w stosunku do roku, dla którego liczy się wskaźniki rezultatu, np. gdy wskaźniki liczymy dla 2006 r., wartość bazową liczymy dla 2005 r.) poprzez dodanie wieku (w miesiącach) aparatury pozostającej w wyposażeniu ZOZ przed realizacją projektu na zakup nowej aparatury. Następnie, sumę tych wartości należy podzielić przez ilość „starej” aparatury, w którą wyposażony był ZOZ w roku bazowym. Wartości dla roku sprawozdawczego liczy się następująco: należy dodać wiek (w miesiącach) aparatury pozostającej w wyposażeniu ZOZ przed realizacją projektu na zakup nowej aparatury (pamiętając, że jest już ona starsza o rok) do wieku (w miesiącach) aparatury zakupionej w wyniku realizacji projektu w roku sprawozdawczym. Następnie, sumę tych wartości należy podzielić przez ilość aparatury, w którą wyposażony był ZOZ w roku sprawozdawczym. Aby uzyskać dane w latach, należy obie wartości podzielić przez 12. Różnicę wieku w stosunku do roku bazowego należy policzyć poprzez odjęcie średniej z roku sprawozdawczego od średniej z roku bazowego. Jednakże, w przypadku wskaźników rezultatu, w sprawozdaniu z realizacji Programu w województwie należy podawać obie wartości – licznik i mianownik, gdyż jedynie posiadając obie wartości można wyliczyć wartość wskaźnika rezultatu na poziomie kraju. Jeśli w projekcie wzięło udział więcej jednostek, wówczas należy policzyć wartości bazowe i docelowe dla każdej jednostki i wówczas podzielić przez ilość sprzętu (odpowiednio starego oraz nowego), a następnie od wartości osiągniętej w roku sprawozdawczym odjąć wartość z roku bazowego.</p>

WSKAŹNIKI ODDZIAŁYWANIA

1. Liczba studentów korzystających z infrastruktury objętej wsparciem

Jednostka	osoby
Źródło danych	Badanie ewaluacyjne

2. Redukcja czasu oczekiwania na badania specjalistyczne

Jednostka	osoby
Źródło danych	Badanie ewaluacyjne

DZIAŁANIE 1.4 ROZWÓJ TURYSTYKI I KULTURY

WSKAŹNIKI PRODUKTU

1. Liczba finansowanych projektów każdego typu (kultura, turystyka)

Jednostka	szt.
Źródło danych	Instytucja Pośrednicząca zlicza na podstawie projektów

2. Liczba odrestaurowanych i odremontowanych obiektów historycznych

Jednostka	szt.
Źródło danych	Ostateczny Odbiorca/Beneficjent - wskaźnik agregowany ze wskaźników produktów projektów – tabela agregacji (załącznik nr 5.1)

3. Powierzchnia odrestaurowanych i odremontowanych obiektów historycznych

Jednostka	m ²
Źródło danych	Ostateczny Odbiorca/Beneficjent - wskaźnik agregowany ze wskaźników produktów projektów – tabela agregacji (załącznik nr 5.1)

4. Liczba zainstalowanych systemów zabezpieczeń przed pożarem i kradzieżą w obiektach zabytkowych

Jednostka	szt.
Źródło danych	Ostateczny Odbiorca/Beneficjent - wskaźnik agregowany ze wskaźników produktów projektów – tabela agregacji (załącznik nr 5.1)

5. Liczba nowych lub zmodernizowanych obiektów infrastruktury kulturalnej, rekreacyjnej, sportowej lub służącej aktywnym formom wypoczynku

Jednostka	szt.
Źródło danych	Ostateczny Odbiorca/Beneficjent - wskaźnik agregowany ze wskaźników produktów projektów – tabela agregacji (załącznik nr 5.1)

6. Powierzchnia nowych lub zmodernizowanych obiektów infrastruktury kulturalnej, rekreacyjnej, sportowej lub służącej aktywnym formom wypoczynku

Jednostka	m ²
Źródło danych	Ostateczny Odbiorca/Beneficjent - wskaźnik agregowany ze wskaźników produktów projektów – tabela agregacji (załącznik nr 5.1)

7. Liczba obiektów zabytkowych zaadaptowanych na cele kulturalne i turystyczne

Jednostka	szt.
Źródło danych	Ostateczny Odbiorca/Beneficjent - wskaźnik agregowany ze wskaźników produktów projektów – tabela agregacji (załącznik nr 5.1)

8. Liczba nowych lub zmodernizowanych punktów informacji turystycznej i kulturalnej

Jednostka	szt.
Źródło danych	Ostateczny Odbiorca/Beneficjent - wskaźnik agregowany ze wskaźników produktów projektów – tabela agregacji (załącznik nr 5.1)

9. Powierzchnia terenów parków narodowych, parków krajobrazowych i innych form ochrony przyrody zagospodarowanych na cele turystyczne i kulturalne

Jednostka	(ha)
Źródło danych	Ostateczny Odbiorca/Beneficjent - wskaźnik agregowany ze wskaźników produktów projektów – tabela agregacji (załącznik nr 5.1)

WSKAŹNIKI REZULTATU

1. Liczba zorganizowanych imprez/wydarzeń kulturalnych (wystaw, spektakli, itp.) w obiektach zabytkowych oraz nowych i zmodernizowanych obiektach infrastruktury kulturalnej

Jednostka	szt.
Źródło danych	Ostateczny Odbiorca/Beneficjent
Opis	Informację o wskaźniku przekazuje beneficjent w dodatkowym oświadczeniu rok po zakończeniu projektu

2. Liczba osób korzystająca z nowej infrastruktury sportowej, kulturalnej, rekreacyjnej i związanej z aktywnymi formami wypoczynku

Jednostka	osoby
Źródło danych	Ostateczny Odbiorca/Beneficjent
Opis	Informację o wskaźniku przekazuje beneficjent w dodatkowym oświadczeniu rok po zakończeniu projektu

3. Liczba nowych miejsc pracy powstała w wyniku realizacji projektów turystycznych i kulturalnych, w tym - ilość nowych miejsc pracy dla kobiet

Jednostka	szt.
Źródło danych	Ostateczny Odbiorca/Beneficjent
Opis	Informację o wskaźniku przekazuje beneficjent w dodatkowym oświadczeniu rok po zakończeniu projektu

4. Liczba osób korzystających z informacji turystycznej i kulturalnej

Jednostka	Zapytania
Źródło danych	Ostateczny Odbiorca/Beneficjent
Opis	Informację o wskaźniku przekazuje beneficjent w dodatkowym oświadczeniu rok po zakończeniu projektu

WSKAŹNIKI ODDZIAŁYWANIA

1. Liczba nowych przedsiębiorstw w obszarze kultury, turystyki, sportu i rekreacji

Jednostka	%
Źródło danych	Urząd Statystyczny →Regon
Opis	Nowe przedsiębiorstwa – oznaczają, nowo zarejestrowane w konkretnym roku. Obszar kultury, turystyki, sportu i rekreacji – oznaczają przedsiębiorstwa z <i>Sekcji H – Hotele i restauracje</i> oraz z <i>Sekcji I – Transport, gospodarka magazynowa i łączność</i> (tylko grupa 63.3) <i>Sekcja O - Działalność usługowa komunalna, społeczna i indywidualna, pozostała</i> wg Polskiej Klasyfikacji Działalności

2. Dochody z turystyki i kultury

Jednostka	tys. PLN
Źródło danych	Regionalne Izby Obrachunkowe
Opis	Obszar kultury, turystyki, sportu i rekreacji – oznaczają przedsiębiorstwa z <i>Sekcji H – Hotele i restauracje</i> oraz z <i>Sekcji I – Transport, gospodarka magazynowa i łączność</i> (tylko grupa 63.3) <i>Sekcja O - Działalność usługowa komunalna, społeczna i indywidualna, pozostała</i> wg Polskiej Klasyfikacji Działalności.

3. Liczba zatrudnionych w obszarze kultury, turystyki, sportu i rekreacji

Jednostka	%
Źródło danych	Urząd Statystyczny
Opis	<ul style="list-style-type: none">• Obszar kultury, turystyki, sportu i rekreacji – oznaczają przedsiębiorstwa z <i>Sekcji H – Hotele i restauracje</i> oraz z <i>Sekcji I – Transport, gospodarka magazynowa i łączność</i> (tylko grupa 63.3); <i>Sekcja O - Działalność usługowa komunalna, społeczna i indywidualna, pozostała</i> wg Polskiej Klasyfikacji Działalności• Liczba zatrudnionych – z badania DG-1 (tablice robocze)

DZIAŁANIE 1.5 INFRASTRUKTURA SPOŁECZEŃSTWA INFORMACYJNEGO

WSKAŹNIKI PRODUKTU

1. Liczba węzłów dostępowych umożliwiających dostęp do sieci szerokopasmowej

Jednostka	szt.
Źródło danych	Ostateczny Odbiorca/Beneficjent - wskaźnik agregowany ze wskaźników produktów projektów – tabela agregacji (załącznik nr 5.1)

2. Liczba jednostek publicznych podłączonych do bezpiecznego dostępu szerokopasmowego do Internetu

Jednostka	szt.
Źródło danych	Ostateczny Odbiorca/Beneficjent - wskaźnik agregowany ze wskaźników produktów projektów – tabela agregacji (załącznik nr 5.1)

3. Liczba finansowanych projektów modernizacji/instalacji sieci LAN w urzędach/jednostkach publicznych

Jednostka	szt.
Źródło danych	Ostateczny Odbiorca/Beneficjent - wskaźnik agregowany ze wskaźników produktów projektów – tabela agregacji (załącznik nr 5.1)

4. Liczba wdrożonych kompleksowych systemów zarządzania w administracji publicznej, (jednostkach publicznych) wewnętrznych systemów zarządzania informacją, intranetu, użytkowników transakcyjnych portali, elektronicznego obiegu dokumentów, elektronicznej archiwizacji dokumentów

Jednostka	szt.
Źródło danych	Ostateczny Odbiorca/Beneficjent - wskaźnik agregowany ze wskaźników produktów projektów – tabela agregacji (załącznik nr 5.1)

5. Liczba zbudowanych Publicznych Punktów Dostępu do Internetu (PIAP)

Jednostka	szt.
Źródło danych	Ostateczny Odbiorca/Beneficjent - wskaźnik agregowany ze wskaźników produktów projektów – tabela agregacji (załącznik nr 5.1)

6. Liczba finansowanych projektów w ramach działania

Jednostka	szt.
Źródło danych	Ostateczny Odbiorca/Beneficjent - wskaźnik agregowany ze wskaźników produktów projektów – tabela agregacji (załącznik nr 5.1)

WSKAŹNIKI REZULTATU

1. Liczba jednostek publicznych posiadających szerokopasmowy dostęp do Internetu

Jednostka	szt.
Źródło danych	Ministerstwo Spraw Wewnętrznych i Administracji: http://www.mswia.gov.pl
Opis	Raport zrealizowany w 2005 r. pt: „Stopień informatyzacji urzędów w Polsce. Raport generalny z badań ilościowych w Polsce” (oraz odpowiednio w kolejnych latach)

2. Liczba gospodarstw domowych wykorzystujących Internet do kontaktu z administracją publiczną w rozbiciu na cel (uzyskiwanie informacji, ściąganie formularzy, załatwianie spraw, płatności)

Jednostka	szt.
Źródło danych	GUS: : www.stat.gov.pl ,
Opis	w publikacji zamieszczonej na stronie GUS: Publikacje branżowe→Grupa: Społeczeństwo informacyjne → ” Wykorzystanie technologii informacyjno-telekomunikacyjnych w przedsiębiorstwach i gospodarstwach domowych w 2005 r.” http://www.stat.gov.pl/dane_spol-gosp/spoleczenstwo_informacyjne/2005/index.htm (oraz odpowiednio w kolejnych latach), dla 2005 r. nie ma podziału na województwa.

3. Liczba przedsiębiorstw wykorzystujących Internet do kontaktu z administracją publiczną w rozbięciu na cel (uzyskiwanie informacji, ściąganie formularzy, załatwianie spraw, płatności)

Jednostka	szt.
Źródło danych	GUS: : www.stat.gov.pl ,
Opis	w publikacji zamieszczonej na stronie GUS: Publikacje branżowe→Grupa: Społeczeństwo informacyjne →”Wykorzystanie technologii informacyjno-telekomunikacyjnych w przedsiębiorstwach i gospodarstwach domowych w 2005 r.” http://www.stat.gov.pl/dane_spol-gosp/spoleczenstwo_informacyjne/2005/index.htm (oraz odpowiednio w kolejnych latach), dla 2005 r. nie ma podziału na województwa.

4. Liczba Publicznych Punktów Dostępu do Internetu na 1000 mieszkańców

Jednostka	szt.
Źródło danych	Ministerstwo Spraw Wewnętrznych i Administracji: http://www.mswia.gov.pl
Opis	Raport zrealizowany w 2005 r. pt: „Stopień informatyzacji urzędów w Polsce. Raport generalny z badań ilościowych w Polsce” (oraz odpowiednio w kolejnych latach)

5. Procent zamówień publicznych realizowanych on-line na poziomie administracji regionalnej

Jednostka	(%)
Źródło danych	Ministerstwo Spraw Wewnętrznych i Administracji: http://www.mswia.gov.pl
Opis	Raport zrealizowany w 2005 r. pt: „Stopień informatyzacji urzędów w Polsce. Raport generalny z badań ilościowych w Polsce” (dane za rok poprzedzający okres sprawozdawczy). Należy uwzględnić dane jedynie dla Urzędów Wojewódzkich i Urzędów Marszałkowskich

WSKAŹNIKI ODDZIAŁYWANIA

1. Liczba gospodarstw domowych posiadających szerokopasmowy dostęp do Internetu

Jednostka	szt.
Źródło danych	GUS: : www.stat.gov.pl ,
Opis	w publikacji zamieszczonej na stronie GUS: Publikacje branżowe→Grupa: Społeczeństwo informacyjne →”Wykorzystanie technologii informacyjno-telekomunikacyjnych w przedsiębiorstwach i gospodarstwach domowych w 2005 r.” http://www.stat.gov.pl/dane_spol-gosp/spoleczenstwo_informacyjne/2005/index.htm (oraz odpowiednio w kolejnych latach), dla 2005 r. nie ma podziału na województwa.

2. Liczba w pełni dostępnych usług publicznych dostępnych on-line

Jednostka	szt.
Źródło danych	Ministerstwo Spraw Wewnętrznych i Administracji: http://www.mswia.gov.pl
Opis	Raport zrealizowany w 2005 r. pt: „Stopień informatyzacji urzędów w Polsce. Raport generalny z badań ilościowych w Polsce” – dane za 2004 r. (oraz odpowiednio w kolejnych latach)

DZIAŁANIE 1.6 ROZWÓJ TRANSPORTU PUBLICZNEGO W AGLOMERACJACH

WSKAŹNIKI PRODUKTU

1. Liczba finansowanych projektów

Jednostka	szt.
Źródło danych	Instytucja Pośrednicząca zlicza na podstawie projektów

2. Długość nowych linii autobusowych, tramwajowych lub trolejbusowych w aglomeracjach

Jednostka	Km
Źródło danych	Ostateczny Odbiorca/Beneficjent - wskaźnik agregowany ze wskaźników produktów projektów – tabela agregacji (załącznik nr 5.1)

3. Liczba węzłów integracyjnych komunikacji zbiorowej w aglomeracjach

Jednostka	szt.
Źródło danych	Ostateczny Odbiorca/Beneficjent - wskaźnik agregowany ze wskaźników produktów projektów – tabela agregacji (załącznik nr 5.1)

4. Pojemność taboru komunikacji zbiorowej w aglomeracjach

Jednostka	miejsca w wozach
Źródło danych	Ostateczny Odbiorca/Beneficjent - wskaźnik agregowany ze wskaźników produktów projektów – tabela agregacji (załącznik nr 5.1)

WSKAŹNIKI REZULTATU

1. Udział nowych linii autobusowych, tramwajowych lub trolejbusowych w aglomeracjach w długości czynnych tras autobusowych, tramwajowych trolejbusowych w aglomeracjach

Jednostka	%
Źródło danych	Ostateczny Odbiorca/Beneficjent, Miejskie Zakłady Komunikacji Publicznej
Opis	<p>Aby wyliczyć wskaźnik należy wykorzystać informację o produkcji oraz odszukać dane na temat długości linii autobusowych, tramwajowych, trolejbusowych w Miejskich Zakładach Komunikacji Publicznej.</p> <ul style="list-style-type: none">• Jeśli produktem były nowe linie autobusowe, to przy wyliczaniu wskaźnika należy uwzględnić tylko długość czynnych tras autobusowych,• Jeśli produktem były nowe linie tramwajowe, to przy wyliczaniu wskaźnika należy uwzględnić tylko długość czynnych tras tramwajowych,• Jeśli produktem były nowe linie trolejbusowe, to przy wyliczaniu wskaźnika należy uwzględnić tylko długość czynnych tras trolejbusowe.• Jeśli zrealizowane są dwa lub trzy typy produktów, to wskaźniki bazowe należy analogicznie zsumować.

2. Udział pojemności nowego taboru komunikacyjnego w aglomeracjach w całkowitej pojemności taboru komunikacji zbiorowej w aglomeracjach

Jednostka	%
Źródło danych	Ostateczny Odbiorca/Beneficjent Miejskie Zakłady Komunikacji Publicznej
Opis	Aby wyliczyć wskaźnik, należy wykorzystać informację o produkcji oraz dane na temat pojemności taboru komunikacji zbiorowej w Miejskich Zakładach Komunikacji Publicznej.

WSKAŹNIKI ODDZIAŁYWANIA

1. Udział pasażerów korzystających z transportu zbiorowego w aglomeracjach do ogółu ludności aglomeracji

Jednostka	%
Źródło danych	Urząd Statystyczny Miejskie Zakłady Komunikacji Publicznej
Opis	Aby wyliczyć wskaźnik należy wykorzystać informację o: Liczbie ludności w aglomeracji – US, Pasażerach korzystających z transportu zbiorowego w aglomeracji - Miejskie Zakłady Komunikacji Publicznej

DZIAŁANIE 2.1 ROZWÓJ UMIEJĘTNOŚCI POWIĄZANYCH Z POTRZEBAMI REGIONALNEGO RYNKU PRACY I MOŻLIWOŚCI KSZTAŁCENIA USTAWICZNEGO W REGIONIE

WSKAŹNIKI PRODUKTU

1. Liczba finansowanych projektów zintegrowanych (dostarczających kilka rodzajów usług)

Jednostka	szt.
Źródło danych	Beneficjent końcowy/Instytucja Wdrażająca - wskaźnik zliczany na poziomie Działania
Opis	Projekt zintegrowany, w ramach którego realizowanych jest kilka rodzajów wsparcia, w sprawozdawczości należy wykazywać jako jeden projekt.

2. Liczba osób korzystających z praktyki dla uczniów i studentów - w tym mężczyźni/kobiety (%)

Jednostka	osoby
Źródło danych	Beneficjent końcowy/Instytucja Wdrażająca - wskaźnik agregowany ze wskaźników produktów projektów – tabela agregacji (załącznik nr 5.1)

3. Liczba finansowanych projektów dotyczących analiz/ekspertyz

Jednostka	szt.
Źródło danych	Beneficjent końcowy/Instytucja Wdrażająca - wskaźnik zliczany na poziomie Działania

4. Liczba osób korzystających z doradztwa dla osób dorosłych

- w tym mężczyźni/kobiety (%)

- w tym pracujący/studenci (%)

Jednostka	osoby
Źródło danych	Beneficjent końcowy/Instytucja Wdrażająca - wskaźnik agregowany ze wskaźników produktów projektów – tabela agregacji (załącznik nr 5.1)

5. Liczba osób korzystających ze szkoleń dla osób dorosłych

- w tym mężczyźni/kobiety (%)
- w tym rolnicy i domownicy (%)

Jednostka	osoby
Źródło danych	Beneficjent końcowy/ Instytucja Wdrażająca - wskaźnik agregowany ze wskaźników produktów projektów – tabela agregacji (załącznik nr 5.1)

WSKAŹNIKI REZULTATU

1. Udział osób, które ukończyły szkolenie w ogólnej liczbie szkolonych osób dorosłych

- w tym mężczyźni/kobiety (%)
- w tym rolnicy i domownicy (%)

Jednostka	%
Źródło danych	Beneficjent końcowy/Instytucja Wdrażająca – dane pochodzą ze sprawozdań końcowych
Opis	Licznik: wskaźnik rezultatu - liczba osób, które ukończyły szkolenie Mianownik: wskaźnik produktu - liczba osób korzystających ze szkoleń dla osób dorosłych

WSKAŹNIKI ODDZIAŁYWANIA

1. Udział osób dorosłych, które znalazły nowe zatrudnienie 6 miesięcy po zakończeniu uczestnictwa w projekcie w ogólnej liczbie osób dorosłych uczestniczących w projektach

- w tym mężczyźni/kobiety (%)
- w tym rolnicy i domownicy (%)

Jednostka	%
Źródło danych	PEFS
Opis	Badaniem zostaną objęci Beneficjenci Ostateczni (osoby fizyczne) wylosowani spośród wszystkich osób, które zakończyły 6 miesięcy wcześniej udział w projektach realizowanych w ramach działania. W związku z tym, badanie powinno odbywać się cyklicznie tak, aby swym zasięgiem objęło próbę wszystkich Beneficjentów Ostatecznych, którzy otrzymali wsparcie. Licznik: Beneficjenci Ostateczni (osoby dorosłe), którzy 6 miesięcy po zakończeniu udziału w projekcie, znaleźli nowe zatrudnienie*. Mianownik: Beneficjenci Ostateczni (osoby dorosłe), którzy wzięli udział w projekcie.

* Zgodnie z zapisem zawartym w UZPORR, nowe zatrudnienie definiowane jest jako nowe zatrudnienie poza lub w tej samej firmie.

2. Uczestnictwo w kształceniu ustawicznym (% populacji w wieku 25 – 64 lat)

Jednostka	%
Źródło danych	PEFS
Opis	<p>Badaniem zostaną objęci Beneficjenci Ostateczni (osoby fizyczne) w wieku 25-64 lat, którzy uczestniczyli w projektach realizowanych w ramach działania.</p> <p>Według zapisu zawartego w UZPORR, uczestnictwo w kształceniu ustawicznym jest zdefiniowane jako uczestnictwo w dowolnym typie kształcenia lub szkoleń <u>w ciągu 4 tygodni poprzedzających badanie</u>. Kształcenie dotyczy tak kursów związanych z zatrudnieniem osoby badanej, jak i kursów związanych z ogólnymi zainteresowaniami respondenta, np. językowe. Dotyczy ono wstępnego kształcenia, dalszego kształcenia, dalszych szkoleń lub kontynuacji szkoleń, szkoleń w firmie, praktyk zawodowych, seminariów, uczenia na odległość oraz kursów wieczorowych.</p> <p>Licznik: liczba osób w wieku 25-64 lat, które w ciągu 4 tygodni poprzedzających badanie uczestniczyły w dowolnym typie kształcenia lub szkoleń spełniających warunki zawarte w powyższej definicji. Będą to te formy doksztalcania, które BO podjął we własnym zakresie. Badanie realizowane będzie 6 miesięcy po zakończeniu udziału BO w projekcie w ramach ZPORR.</p> <p>Mianownik: liczba osób w wieku 25-64 lata, które wzięły udział w projektach realizowanych w ramach działania.</p>

DZIAŁANIE 2.2 WYRÓWNANIE SZANS EDUKACYJNYCH POPRZEZ PROGRAMY STYPENDIALNE

WSKAŹNIKI PRODUKTU

1. Liczba finansowanych projektów stypendialnych

- w tym dla uczniów ze szkół ponadgimnazjalnych z terenów wiejskich
- w tym dla studentów pochodzących z terenów wiejskich

Jednostka	szt.
Źródło danych	Beneficjent końcowy/Instytucja Wdrażająca - wskaźnik zliczany na poziomie Działania

2. Liczba osób korzystających z projektów stypendialnych

- w tym mężczyźni/kobiety (%)
- w tym dla uczniów ze szkół ponadgimnazjalnych z terenów wiejskich
- w tym dla studentów pochodzących z terenów wiejskich

Jednostka	osoby
Źródło danych	Beneficjent końcowy - wskaźnik agregowany ze wskaźników produktów projektów – tabela agregacji (załącznik nr 5.1)

WSKAŹNIKI REZULTATU

1. Udział osób, które zaliczyły rok studiów w ogólnej liczbie studentów otrzymujących stypendia w danym roku akademickim - w tym mężczyźni/kobiety (%)

Jednostka	%
Źródło danych	Beneficjent końcowy - dane pochodzą ze sprawozdań końcowych
Opis	Licznik: liczba studentów (z terenów wiejskich i miejskich), którzy zaliczyli rok studiów – wskaźnik rezultatu na poziomie projektu Mianownik: ogólna liczba studentów (z terenów wiejskich i miejskich) otrzymujących stypendia w danym roku akademickim – wskaźnik produktu na poziomie projektu

- w tym w kategorii studentów pochodzących z terenów wiejskich

Jednostka	%
Źródło danych	Beneficjent końcowy - dane pochodzą ze sprawozdań końcowych
Opis	Licznik: liczba studentów z terenów wiejskich, którzy zaliczyli rok studiów - wskaźnik rezultatu na poziomie projektu Mianownik: liczba studentów z terenów wiejskich otrzymujących stypendia w danym roku akademickim - wskaźnik produktu na poziomie projektu

2. Udział osób, które rozpoczęły naukę w kolejnej klasie spośród uczniów szkoły ponadgimnazjalnej, którzy otrzymali stypendium w danym roku szkolnym - w tym mężczyźni/kobiety (%)

Jednostka	%
Źródło danych	Beneficjent końcowy - dane pochodzą ze sprawozdań końcowych
Opis	Licznik: Liczba uczniów szkół ponadgimnazjalnych (z terenów wiejskich i miejskich), którzy rozpoczęli naukę w kolejnej klasie w danym roku szkolnym - wskaźnik rezultatu na poziomie projektu Mianownik: ogólna liczba uczniów szkoły ponadgimnazjalnej (z terenów wiejskich i miejskich) otrzymujących stypendia w danym roku szkolnym - wskaźnik produktu na poziomie projektu

- w tym w kategorii uczniów pochodzących z obszarów wiejskich

Jednostka	%
Źródło danych	Beneficjent końcowy - dane pochodzą ze sprawozdań końcowych
Opis	Licznik: Liczba uczniów szkół ponadgimnazjalnych z terenów wiejskich, którzy rozpoczęli naukę w kolejnej klasie w danym roku szkolnym - wskaźnik rezultatu na poziomie projektu Mianownik: ogólna liczba uczniów szkoły ponadgimnazjalnej z terenów wiejskich otrzymujących stypendia w danym roku szkolnym - wskaźnik produktu na poziomie projektu

WSKAŹNIKI ODDZIAŁYWANIA

1. Udział osób, które kontynuują naukę w szkole wyższej wśród ogółu osób, które otrzymywały stypendium w ostatniej klasie szkoły ponadgimnazjalnej

- w tym mężczyźni/kobiety (%)

Jednostka	%
Źródło danych	Beneficjent końcowy - PEFS
Opis	Badaniem zostaną objęci Beneficjenci Ostateczni (osoby fizyczne) wylosowani spośród wszystkich osób, które zakończyły 6 miesięcy wcześniej udział w projektach realizowanych w ramach działania. W związku z tym, badanie powinno odbywać się cyklicznie tak, aby swym zasięgiem objęło próbę wszystkich Beneficjentów Ostatecznych, którzy otrzymali wsparcie. Licznik: Liczba uczniów, którzy kontynuują naukę w szkole wyższej. Mianownik: Liczba uczniów, którzy otrzymywali stypendium w ostatniej klasie szkoły ponadgimnazjalnej.

- w tym w kategorii pochodzących z obszarów wiejskich

Jednostka	%
Źródło danych	Beneficjent końcowy - PEFS
Opis	Licznik: Liczba uczniów pochodzących z terenów wiejskich, którzy kontynuują naukę w szkole wyższej. Mianownik: Liczba uczniów pochodzących z terenów wiejskich, którzy otrzymywali stypendium w ostatniej klasie szkoły ponadgimnazjalnej.

2. Udział populacji w wieku 25 – 34 lat, która osiągnęła wyższe wykształcenie - w tym mężczyźni/kobiety (%)

Jednostka	%
Źródło danych	Beneficjent końcowy - PEFS
Opis	<p>Badaniem zostaną objęci Beneficjenci Ostateczni (osoby fizyczne) wylosowani spośród wszystkich osób, które zakończyły 6 miesięcy wcześniej udział w projektach realizowanych w ramach działania. W związku z tym, badanie powinno odbywać się cyklicznie tak, aby swym zasięgiem objęło próbę wszystkich Beneficjentów Ostatecznych, którzy otrzymali wsparcie.</p> <p>Licznik: Liczba Beneficjentów Ostatecznych projektów stypendialnych dla studentów, którzy osiągnęli wyższe wykształcenie.</p> <p>Mianownik: Liczba Beneficjentów Ostatecznych projektów stypendialnych dla studentów.</p>

DZIAŁANIE 2.3 REORIENTACJA ZAWODOWA OSÓB ODCHODZĄCYCH Z ROLNICTWA

WSKAŹNIKI PRODUKTU

1. Liczba finansowanych projektów zintegrowanych (dostarczających kilka rodzajów usług)

Jednostka	szt.
Źródło danych	Beneficjent końcowy/Instytucja Wdrażająca - wskaźnik obliczany na poziomie Działania
Opis	Projekt zintegrowany, w ramach którego realizowanych jest kilka rodzajów wsparcia, w sprawozdawczości należy wykazywać jako jeden projekt.

2. Liczba finansowanych projektów informacji zawodowej

Jednostka	szt.
Źródło danych	Beneficjent końcowy/Instytucja Wdrażająca - wskaźnik obliczany na poziomie Działania

3. Liczba finansowanych projektów doradztwa zawodowego (bez indywidualnych planów działań)

Jednostka	szt.
Źródło danych	Beneficjent końcowy/Instytucja Wdrażająca - wskaźnik zliczany na poziomie Działania

4. Liczba finansowanych projektów indywidualnych planów działań

Jednostka	szt.
Źródło danych	Beneficjent końcowy/Instytucja Wdrażająca - wskaźnik zliczany na poziomie Działania

5. Liczba finansowanych projektów pośrednictwa pracy

Jednostka	szt.
Źródło danych	Beneficjent końcowy/Instytucja Wdrażająca - wskaźnik zliczany na poziomie Działania

6. Liczba osób korzystających z projektów szkoleń i kursów przekwalifikujących

- w tym mężczyźni/kobiety (%)

Jednostka	osoby
Źródło danych	Beneficjent końcowy/Instytucja Wdrażająca - wskaźnik agregowany ze wskaźników produktów projektów – tabela agregacji (załącznik nr 5.1)

7. Liczba osób korzystających z projektów subsydiowania miejsc pracy

- w tym mężczyźni/kobiety (%)

Jednostka	osoby
Źródło danych	Beneficjent końcowy/Instytucja Wdrażająca - wskaźnik agregowany ze wskaźników produktów projektów – tabela agregacji (załącznik nr 5.1)

WSKAŹNIKI REZULTATU

1. Udział osób, które ukończyły szkolenia i kursy przekwalifikujące w ogólnej liczbie korzystających z projektów

- w tym mężczyźni/kobiety (%)

Jednostka	%
Źródło danych	Beneficjent końcowy/Instytucja Wdrażająca – wskaźnik zliczany ze sprawozdań końcowych
Opis	Licznik: wskaźnik rezultatu - liczba osób, które ukończyły szkolenia i kursy przekwalifikujące Mianownik: wskaźnik produktu - liczba osób korzystających z projektów szkoleń i kursów przekwalifikujących

WSKAŹNIKI ODDZIAŁYWANIA

1. Udział osób, które znalazły nowe zatrudnienie poza rolnictwem 6 miesięcy po zakończeniu uczestnictwa w projekcie w ogólnej liczbie uczestników szkoleń - w tym mężczyźni/kobiety (%)

Jednostka	osoby
Źródło danych	PEFS
Opis	<p>Badaniem zostaną objęci Beneficjenci Ostateczni (osoby fizyczne) wylosowani spośród wszystkich osób, które zakończyły 6 miesięcy wcześniej udział w projektach realizowanych w ramach działania. W związku z tym, badanie powinno odbywać się cyklicznie tak, aby swym zasięgiem objęło próbę wszystkich Beneficjentów Ostatecznych, którzy otrzymali wsparcie.</p> <p>Licznik: Liczba osób, które znalazły nowe zatrudnienie* (na obszarach wiejskich lub poza tymi obszarami) poza rolnictwem 6 miesięcy po zakończeniu uczestnictwa w projektach szkoleń i kursów przekwalifikowujących.</p> <p>Mianownik: Liczba osób, które wzięły udział w projektach szkoleń i kursów przekwalifikowujących.</p>

* Zgodnie z zapisem zawartym w UZPORR, nowe zatrudnienie definiowane jest jako nowe zatrudnienie poza lub w tej samej firmie.

2. Liczba miejsc pracy poza rolnictwem na obszarach wiejskich obsadzonych przez osoby przekwalifikowane w ramach projektów

Jednostka	szt.
Źródło danych	PEFS
Opis	<p>Badaniem zostaną objęci Beneficjenci Ostateczni (osoby fizyczne) wylosowani spośród wszystkich osób, które zakończyły 6 miesięcy wcześniej udział w projektach realizowanych w ramach działania. W związku z tym, badanie powinno odbywać się cyklicznie tak, aby swym zasięgiem objęło próbę wszystkich Beneficjentów Ostatecznych, którzy otrzymali wsparcie.</p> <p>Wskaźnik powinien zostać obliczony na podstawie informacji, uzyskanej od osób (próba), które wzięły udział we wszystkich rodzajach projektów realizowanych w ramach działania, dotyczącej ich obecnego miejsca pracy – we wskaźniku wlicza się miejsca pracy poza rolnictwem, które znajdują się na obszarach wiejskich.</p>

DZIAŁANIE 2.4 REORIENTACJA ZAWODOWA OSÓB ZAGROŻONYCH PROCESAMI RESTRUKTURYZACYJNYMI

WSKAŹNIKI PRODUKTU

1. Liczba finansowanych projektów zintegrowanych (dostarczających kilka rodzajów usług)

Jednostka	szt.
Źródło danych	Beneficjent końcowy/Instytucja Wdrażająca - wskaźnik zliczany na poziomie Działania
Opis	Projekt zintegrowany, w ramach którego realizowanych jest kilka rodzajów wsparcia, w sprawozdawczości należy wykazywać jako jeden projekt.

2. Liczba finansowanych projektów informacji zawodowej

Jednostka	szt.
Źródło danych	Beneficjent końcowy/Instytucja Wdrażająca - wskaźnik zliczany na poziomie Działania

3. Liczba finansowanych projektów doradztwa zawodowego (bez indywidualnych planów działań)

Jednostka	szt.
Źródło danych	Beneficjent końcowy/Instytucja Wdrażająca - wskaźnik zliczany na poziomie Działania

4. Liczba finansowanych projektów indywidualnych planów działań

Jednostka	szt.
Źródło danych	Beneficjent końcowy/Instytucja Wdrażająca - wskaźnik zliczany na poziomie Działania

5. Liczba finansowanych projektów szkoleń i kursów przekwalifikowujących

Jednostka	szt.
Źródło danych	Beneficjent końcowy/Instytucja Wdrażająca - wskaźnik zliczany na poziomie Działania

6. Liczba finansowanych projektów pośrednictwa pracy

Jednostka	szt.
Źródło danych	Beneficjent końcowy/Instytucja Wdrażająca - wskaźnik zliczany na poziomie Działania

7. Liczba osób korzystających z projektów szkoleń i kursów przekwalifikowujących - w tym mężczyźni/kobiety (%)

Jednostka	osoby
Źródło danych	Beneficjent końcowy/Instytucja Wdrażająca - wskaźnik agregowany ze wskaźników produktów projektów – tabela agregacji (załącznik nr 5.1)

**7. Liczba osób korzystających z projektów subsydiowania miejsc pracy
- w tym mężczyźni/kobiety (%)**

Jednostka	osoby
Źródło danych	Beneficjent końcowy/Instytucja Wdrażająca - wskaźnik agregowany ze wskaźników produktów projektów – tabela agregacji (załącznik nr 5.1)

WSKAŹNIKI REZULTATU

**1. Udział osób, które ukończyły szkolenia i kursy w ogólnej liczbie korzystających z projektów
- w tym mężczyźni/kobiety (%)**

Jednostka	%
Źródło danych	Beneficjent końcowy/Instytucja Wdrażająca – wskaźnik obliczany na podstawie danych ze sprawozdań końcowych
Opis	Licznik: wskaźnik rezultatu - liczba osób, które ukończyły szkolenia i kursy przekwalifikowujące. Mianownik: wskaźnik produktu - liczba osób korzystających z projektów szkoleń i kursów przekwalifikowujących.

WSKAŹNIKI ODDZIAŁYWANIA

**1. Udział osób, które znalazły nowe zatrudnienie poza przemysłami/sektorami/ przedsiębiorstwami restrukturyzowanymi w ciągu 6 miesięcy po zakończeniu uczestnictwa w projekcie w ogólnej liczbie biorących udział w projektach
- w tym mężczyźni/kobiety (%)**

Jednostka	%
Źródło danych	PEFS
Opis	Badaniem zostaną objęci Beneficjenci Ostateczni (osoby fizyczne) wylosowani spośród wszystkich osób, które zakończyły 6 miesięcy wcześniej udział w projektach realizowanych w ramach działania. W związku z tym, badanie powinno odbywać się cyklicznie tak, aby swym zasięgiem objęło próbę wszystkich Beneficjentów Ostatecznych, którzy otrzymali wsparcie. Licznik: Liczba osób, które znalazły nowe zatrudnienie* poza przemysłami /sektorami/ przedsiębiorstwami restrukturyzowanymi. Mianownik: Liczba osób, które otrzymały wsparcie poprzez udział w projektach realizowanych w ramach działania.

* Zgodnie z zapisem zawartym w UZPORR, nowe zatrudnienie definiowane jest jako nowe zatrudnienie poza lub w tej samej firmie.

DZIAŁANIE 2.5 PROMOCJA PRZEDSIĘBIORCZOŚCI

WSKAŹNIKI PRODUKTU

1. Liczba finansowanych projektów doradczych i szkoleniowych

Jednostka	szt.
Źródło danych	Beneficjent końcowy/Instytucja Wdrażająca - wskaźnik zliczany na poziomie Działania

2. Liczba osób korzystających z doradztwa

- w tym mężczyźni/kobiety (%)
- w tym młodzież do 25 lat (%)

Jednostka	osoby
Źródło danych	Beneficjent końcowy/Instytucja Wdrażająca - wskaźnik agregowany ze wskaźników produktów projektów – tabela agregacji (załącznik nr 5.1)

3. Liczba osób korzystających ze szkoleń

- w tym mężczyźni/kobiety (%)
- w tym młodzież do 25 lat (%)

Jednostka	osoby
Źródło danych	Beneficjent końcowy/Instytucja Wdrażająca - wskaźnik agregowany ze wskaźników produktów projektów – tabela agregacji (załącznik nr 5.1)

4. Liczba osób korzystających ze wsparcia pomostowego lub jednorazowej dotacji

- w tym mężczyźni/kobiety (%)
- w tym młodzież do 25 lat (%)

Jednostka	osoby
Źródło danych	Beneficjent końcowy/Instytucja Wdrażająca - wskaźnik agregowany ze wskaźników produktów projektów – tabela agregacji (załącznik nr 5.1)

WSKAŹNIKI REZULTATU

1. Liczba nowych mikroprzedsiębiorstw utworzonych w wyniku realizacji projektów

- w tym utworzone przez osoby odchodzące z rolnictwa (%)
- w tym utworzone przez osoby odchodzące z przemysłów restrukturyzowanych (zagrożone utratą zatrudnienia) (%)
- w tym prowadzonych przez kobiety (%)
- w tym prowadzonych przez młodzież do 25 lat (%)

Jednostka	szt.
Źródło danych	Beneficjent końcowy/Instytucja Wdrażająca – dane pochodzące ze sprawozdań końcowych

WSKAŹNIKI ODDZIAŁYWANIA

1. Udział nowo utworzonych mikroprzedsiębiorstw, które działają na rynku 18 miesięcy po ich utworzeniu w liczbie mikroprzedsiębiorstw nowo utworzonych w projektach ogółem

Jednostka	%
Źródło danych	PEFS
Opis	<p>Przez nowo utworzone przedsiębiorstwa rozumie się przedsiębiorstwa, które powstały w wyniku wsparcia uzyskanego w ramach działania.</p> <p>Badaniem zostaną objęci Beneficjenci Ostateczni (osoby fizyczne) wylosowani spośród wszystkich osób, które zakończyły 18 miesięcy wcześniej udział w projektach realizowanych w ramach działania. W związku z tym, badanie powinno odbywać się cyklicznie tak, aby swym zasięgiem objęło próbę wszystkich Beneficjentów Ostatecznych, którzy otrzymali wsparcie.</p> <p>Będą to Beneficjenci Ostateczni objęci wsparciem (szkoleniowym, doradczym, pomostowym lub w formie jednorazowej dotacji), dzięki któremu zarejestrowali działalność gospodarczą w trakcie trwania projektu, w którym uczestniczyli. We wskaźniku należy ująć udział mikroprzedsiębiorstw, które 18 miesięcy po ich utworzeniu, działają na rynku, wśród tych, które powstały w wyniku realizacji projektów.</p> <p>Licznik: Liczba nowo utworzonych mikroprzedsiębiorstw, które 18 miesięcy po ich zarejestrowaniu, działają na rynku.</p> <p>Mianownik: Liczba mikroprzedsiębiorstw utworzonych w wyniku realizacji projektów w ramach działania.</p>

2. Ilość miejsc pracy we wspartych przedsiębiorstwach stworzonych lub utrzymanych 18 miesięcy po ich utworzeniu

Jednostka	szt.
Źródło danych	PEFS
Opis	<p>Badaniem zostaną objęci Beneficjenci Ostateczni (osoby fizyczne) wylosowani spośród wszystkich osób, które zakończyły 18 miesięcy wcześniej udział w projektach realizowanych w ramach działania. W związku z tym, badanie powinno odbywać się cyklicznie tak, aby swym zasięgiem objęło próbę wszystkich Beneficjentów Ostatecznych, którzy otrzymali wsparcie.</p> <p>Będą to Beneficjenci Ostateczni objęci wsparciem (szkoleniowym, doradczym, pomostowym lub w formie jednorazowej dotacji), dzięki któremu zarejestrowali działalność gospodarczą w trakcie trwania projektu, w którym uczestniczyli.</p> <p>Miejsca pracy oznaczają miejsca pracy utworzone w wyniku realizacji projektu.</p> <p>We wskaźniku należy ująć liczbę miejsc pracy, które powstały w wyniku utworzenia mikroprzedsiębiorstwa w tym tych, które przetrwały przynajmniej 18 miesięcy po ich utworzeniu.</p>

DZIAŁANIE 2.6 REGIONALNE STRATEGIE INNOWACYJNE I TRANSFER WIEDZY

WSKAŹNIKI PRODUKTU

1. Liczba finansowanych projektów tworzenia i dostosowywania Regionalnych Strategii Innowacyjnych

Jednostka	szt.
Źródło danych	Beneficjent końcowy/Instytucja Wdrażająca - wskaźnik zliczany na poziomie Działania

2. Liczba finansowanych projektów komunikowania się, gromadzenia i wymiany informacji oraz transferu innowacji pomiędzy podmiotami na poziomie lokalnym i regionalnym

Jednostka	szt.
Źródło danych	Beneficjent końcowy/Instytucja Wdrażająca - wskaźnik zliczany na poziomie Działania

3. Liczba finansowanych projektów grantów stażowych

Jednostka	szt.
Źródło danych	Beneficjent końcowy/Instytucja Wdrażająca - wskaźnik zliczany na poziomie Działania

4. Liczba finansowanych projektów stypendialnych dla doktorantów

Jednostka	szt.
Źródło danych	Beneficjent końcowy/Instytucja Wdrażająca - wskaźnik zliczany na poziomie Działania

5. Liczba osób korzystających ze staży - w tym mężczyźni/kobiety (%)

Jednostka	osoby
Źródło danych	Beneficjent końcowy/Instytucja Wdrażająca - wskaźnik agregowany ze wskaźników produktów projektów – tabela agregacji (załącznik nr 5.1)

6. Liczba osób otrzymujących stypendia - w tym mężczyźni/kobiety (%)

Jednostka	osoby
Źródło danych	Beneficjent końcowy/Instytucja Wdrażająca - wskaźnik agregowany ze wskaźników produktów projektów – tabela agregacji (załącznik nr 5.1)

WSKAŹNIKI REZULTATU

1. Liczba podmiotów gospodarczych, które podpisały porozumienie o współpracy ze szkołami wyższymi oraz jednostkami naukowymi i innymi wspierającymi rozwój innowacyjny regionu w wyniku realizacji projektów

Jednostka	szt.
Źródło danych	Beneficjent końcowy/Instytucja Wdrażająca
Opis	Wskaźnik obliczany przez Instytucję Wdrażającą na podstawie informacji uzyskanych od Ostatecznych Odbiorców, dotyczącej liczby podmiotów gospodarczych, które podpisały porozumienie o współpracy ze szkołami wyższymi oraz jednostkami naukowymi i innymi wspierającymi rozwój innowacyjny regionu w wyniku realizacji projektów.

2. Liczba podmiotów gospodarczych uczestniczących w realizacji RSI, zatrudniających do 250 osób

Jednostka	szt.
Źródło danych	Beneficjent końcowy/Instytucja Wdrażająca – dane pochodzące ze sprawozdań końcowych - wskaźnik agregowany ze wskaźnika rezultatu na poziomie projektu (załącznik nr 5.1)
Opis	Celem opracowania Regionalnych Strategii Innowacyjnych jest m.in. zwiększenie poziomu innowacyjności polskich przedsiębiorstw i nawiązanie bliskich powiązań pomiędzy nauką a przemysłem. Beneficjentami Ostatecznymi są przedsiębiorcy (w tym: jednostki badawczo-rozwojowe w przedsiębiorstwach) zatrudniające do 250 osób, które nie będą otrzymywały bezpośredniego wsparcia, ale będą czerpać korzyść pośrednio poprzez ich uczestnictwo w działalności sieci transferu innowacji i w wymianie informacji.

WSKAŹNIKI ODDZIAŁYWANIA

1. Udział przedsiębiorstw, które wprowadziły innowacje 18 miesięcy po zakończeniu realizacji projektów w ogólnej liczbie przedsiębiorstw uczestniczących w projektach

Jednostka	%
Źródło danych	PEFS
Opis	<p>Badanie ankietowe Beneficjentów Ostatecznych, na podstawie którego będzie możliwe wyliczenie wskaźnika oddziaływania, przeprowadzane jest przez Beneficjentów końcowych/instytucje wdrażające. Ma ono objąć wszystkie przedsiębiorstwa (Beneficjentów Ostatecznych), które uzyskały wsparcie. Ostateczny odbiorca/Beneficjent zbiera od Beneficjentów Ostatecznych (przedsiębiorców), którzy zakończyli udział w projekcie dane teleadresowe. Beneficjent Końcowy/Instytucja Wdrażająca, po uzyskaniu tych danych od Ostatecznego Odbiorcy/Beneficjenta, przeprowadza wywiad z każdym przedsiębiorcą. Pytania zawarte w ankiecie przygotowanej przez IZ ZPORR są obligatoryjne (załącznik nr 5.3). Jednakże, Instytucja Wdrażająca/ Beneficjent Końcowy może ją modyfikować poprzez umieszczenie w niej dodatkowych pytań, dzięki którym możliwe będzie uzyskanie pełniejszej informacji na temat przedsiębiorców, którzy wzięli udział w projektach. Aby wyliczyć wskaźnik, należy podzielić liczbę przedsiębiorstw, które 18 miesięcy po zakończeniu udziału w projektach wprowadziły innowacje, przez liczbę wszystkich przedsiębiorstw, które wzięły udział w projektach. Jednakże, w sprawozdaniu z realizacji Programu w województwie należy podać <u>obie dane</u> do wskaźnika, tj. licznik i mianownik. Jedynie wówczas możliwe będzie obliczenie wskaźnika przez IZ ZPORR na poziomie kraju.</p> <p>Licznik: liczba przedsiębiorstw, które wprowadziły innowacje w 18 miesięcy po zakończeniu realizacji projektów</p> <p>Mianownik: Liczba wszystkich przedsiębiorstw, które uczestniczyły w projektach.</p>

DZIAŁANIE 3.1 OBSZARY WIEJSKIE

WSKAŹNIKI PRODUKTU

1. Długość dróg powiatowych i gminnych

Jednostka	km
Źródło danych	Ostateczny Odbiorca/Beneficjent - wskaźnik agregowany ze wskaźników produktów projektów – tabela agregacji (załącznik nr 5.1)

2. Długość sieci rozdzielczej wodociągów

Jednostka	km
Źródło danych	Ostateczny Odbiorca/Beneficjent - wskaźnik agregowany ze wskaźników produktów projektów – tabela agregacji (załącznik nr 5.1)

3. Długość sieci kanalizacyjnych

Jednostka	km
Źródło danych	Beneficjent - wskaźnik agregowany ze wskaźników produktów projektów – tabela agregacji (załącznik nr 5.1)

4. Długość sieci ciepłowniczej

Jednostka	km
Źródło danych	Ostateczny Odbiorca/Beneficjent - wskaźnik agregowany ze wskaźników produktów projektów – tabela agregacji (załącznik nr 5.1)

5. Liczba stacji uzdatniania wody

Jednostka	szt.
Źródło danych	Ostateczny Odbiorca/Beneficjent - wskaźnik agregowany ze wskaźników produktów projektów – tabela agregacji (załącznik nr 5.1)

6. Liczba oczyszczalni ścieków

Jednostka	szt.
Źródło danych	Ostateczny Odbiorca/Beneficjent - wskaźnik agregowany ze wskaźników produktów projektów – tabela agregacji (załącznik nr 5.1)

7. Liczba finansowanych projektów selektywnej zbiórki odpadów i recyklingu oraz projektów gospodarki odpadami komunalnymi

Jednostka	szt.
Źródło danych	Instytucja Pośrednicząca zlicza na podstawie projektów

8. Liczba elektrowni wykorzystujących odnawialne źródła energii

Jednostka	szt.
Źródło danych	Ostateczny Odbiorca/Beneficjent - wskaźnik agregowany ze wskaźników produktów projektów – tabela agregacji (załącznik nr 5.1)

9. Liczba finansowanych projektów kompleksowego uzbrojenia terenu przeznaczanego pod inwestycje

Jednostka	szt.
Źródło danych	Instytucja Pośrednicząca zlicza na podstawie projektów

10. Liczba finansowanych projektów z zakresu lokalnej kultury (w tym ochrony dziedzictwa kulturowego)

Jednostka	szt.
Źródło danych	Instytucja Pośrednicząca zlicza na podstawie projektów

11. Liczba finansowanych projektów z zakresu lokalnej infrastruktury turystycznej

Jednostka	szt.
Źródło danych	Instytucja Pośrednicząca zlicza na podstawie projektów

WSKAŹNIKI REZULTATU

1. Udział wspartych dróg w całkowitej długości nowych dróg powiatowych i gminnych

Jednostka	%
Źródło danych	Ostateczny Odbiorca/Beneficjent Urzędy Marszałkowskie, Starostwa Powiatowe, Urzędy Gmin
Opis	Aby wyliczyć wskaźnik należy wykorzystać informację o produkcie oraz o długości nowo zbudowanych dróg w regionie (dane za rok poprzedzający okres sprawozdawczy)

2. Liczba osób podłączonych do sieci rozdzielczej wodociągów

Jednostka	osoby
Źródło danych	Ostateczny Odbiorca/Beneficjent - wskaźnik agregowany ze wskaźników produktów projektów – tabela agregacji (załącznik nr 5.1)

3. Liczba osób podłączonych do sieci kanalizacyjnej

Jednostka	osoby
Źródło danych	Ostateczny Odbiorca/Beneficjent - wskaźnik agregowany ze wskaźników produktów projektów – tabela agregacji (załącznik nr 5.1)

4. Powierzchnia terenów inwestycyjnych, które stały się dostępne w wyniku realizacji projektów

Jednostka	ha
Źródło danych	Ostateczny Odbiorca/Beneficjent
Opis	Wskaźnik agregowany ze wskaźników produktów projektów – tabela agregacji (załącznik nr 5.1)

WSKAŹNIKI ODDZIAŁYWANIA

1. Wielkość migracji (saldo)

Jednostka	Saldo
Źródło danych	GUS: Bank Danych Regionalnych: www.stat.gov.pl
Opis	BDR: Ludność (dane za rok poprzedzający okres sprawozdawczy) → tylko gminy wiejskie

2. Liczba turystów (krajowych i zagranicznych)

Jednostka	osoby
Źródło danych	GUS: Bank Danych Regionalnych: www.stat.gov.pl
Opis	BDR: Turystyka (dane za rok poprzedzający okres sprawozdawczy) → tylko gminy wiejskie

3. Ilość ścieków odprowadzonych i oczyszczonych

Jednostka	(hm ³)
Źródło danych	GUS: Bank Danych Regionalnych: www.stat.gov.pl
Opis	BDR: Stan i ochrona środowiska (dane za rok poprzedzający okres sprawozdawczy) → tylko gminy wiejskie

4. Ilość energii (moc zainstalowana) pochodzącej ze źródeł odnawialnych

Jednostka	(MW)
Źródło danych	Agencja Rynku Energii S.A. http://www.are.waw.pl/
Opis	Podział w układzie miasto/wieś - dane na zamówienie. Informacje także w tablicy pomocniczej nr 4 A

DZIAŁANIE 3.2. OBSZARY PODLEGAJĄCE RESTRUKTURYZACJI

WSKAŹNIKI PRODUKTU

1. Długość dróg powiatowych i gminnych

Jednostka	km
Źródło danych	Ostateczny Odbiorca/Beneficjent - wskaźnik agregowany ze wskaźników produktów projektów – tabela agregacji (załącznik nr 5.1)

2. Długość sieci rozdzielczej wodociągów

Jednostka	km
Źródło danych	Ostateczny Odbiorca/Beneficjent - wskaźnik agregowany ze wskaźników produktów projektów – tabela agregacji (załącznik nr 5.1)

3. Długość sieci kanalizacyjnych

Jednostka	Km
Źródło danych	Ostateczny Odbiorca/Beneficjent - wskaźnik agregowany ze wskaźników produktów projektów – tabela agregacji (załącznik nr 5.1)

4. Długość sieci ciepłowniczej

Jednostka	Km
Źródło danych	Ostateczny Odbiorca/Beneficjent - wskaźnik agregowany ze wskaźników produktów projektów – tabela agregacji (załącznik nr 5.1)

5. Liczba stacji uzdatniania wody

Jednostka	szt.
Źródło danych	Ostateczny Odbiorca/Beneficjent - wskaźnik agregowany ze wskaźników produktów projektów – tabela agregacji (załącznik nr 5.1)

6. Liczba oczyszczalni ścieków

Jednostka	szt
Źródło danych	Ostateczny Odbiorca/Beneficjent - wskaźnik agregowany ze wskaźników produktów projektów – tabela agregacji (załącznik nr 5.1)

7. Liczba finansowanych projektów selektywnej zbiórki odpadów i recyklingu oraz projektów gospodarki odpadami komunalnymi

Jednostka	szt.
Źródło danych	Instytucja Pośrednicząca zlicza na podstawie projektów

8. Liczba elektrowni wykorzystujących odnawialne źródła energii

Jednostka	szt.
Źródło danych	Ostateczny Odbiorca/Beneficjent - wskaźnik agregowany ze wskaźników produktów projektów – tabela agregacji (załącznik nr 5.1)

9. Liczba finansowanych projektów kompleksowego uzbrojenia terenu przeznaczonego pod inwestycje

Jednostka	szt.
Źródło danych	Instytucja Pośrednicząca zlicza na podstawie projektów

10. Liczba finansowanych projektów z zakresu lokalnej kultury (w tym ochrony dziedzictwa kulturowego)

Jednostka	szt.
Źródło danych	Instytucja Pośrednicząca zlicza na podstawie projektów

11. Liczba finansowanych projektów z zakresu lokalnej infrastruktury turystycznej)

Jednostka	szt.
Źródło danych	Instytucja Pośrednicząca zlicza na podstawie projektów

WSKAŹNIKI REZULTATU

1. Udział wspartych dróg w całkowitej długości dróg powiatowych i gminnych

Jednostka	%
Źródło danych	Ostateczny Odbiorca/Beneficjent Urzędy Marszałkowskie, Starostwa Powiatowe, Urzędy Gmin
Opis	Aby wyliczyć wskaźnik należy wykorzystać informację o produkcie oraz o długości nowo zbudowanych dróg w regionie (dane za rok poprzedzający okres sprawozdawczy)

2. Liczba osób podłączonych do sieci rozdzielczej wodociągów

Jednostka	osoby
Źródło danych	Ostateczny Odbiorca/Beneficjent - wskaźnik agregowany ze wskaźników produktów projektów – tabela agregacji (załącznik nr 5.1)

3. Liczba osób podłączonych do sieci kanalizacyjnej

Jednostka	osoby
Źródło danych	Ostateczny Odbiorca/Beneficjent - wskaźnik agregowany ze wskaźników produktów projektów – tabela agregacji (załącznik nr 5.1)

4. Powierzchnia terenów inwestycyjnych, które stały się dostępne w wyniku realizacji projektów

Jednostka	ha
Źródło danych	Ostateczny Odbiorca/Beneficjent
Opis	Wskaźnik agregowany ze wskaźników produktów projektów – tabela agregacji (załącznik nr 5.1)

WSKAŹNIKI ODDZIAŁYWANIA

1. Wielkość migracji (saldo)

Jednostka	saldo
Źródło danych	GUS: Bank Danych Regionalnych: www.stat.gov.pl
Opis	BDR: Ludność (dane za rok poprzedzający okres sprawozdawczy) → tylko powiaty zaliczone do obszarów podlegających restrukturyzacji na podstawie UZPORR

2. Liczba turystów (krajowych i zagranicznych)

Jednostka	osoby
Źródło danych	GUS: Bank Danych Regionalnych: www.stat.gov.pl
Opis	BDR: Turystyka (dane za rok poprzedzający okres sprawozdawczy) → tylko powiaty zaliczone do obszarów podlegających restrukturyzacji na podstawie UZPORR

3. Ilość ścieków odprowadzonych i oczyszczonych

Jednostka	hm ³
Źródło danych	GUS: Bank Danych Regionalnych: www.stat.gov.pl
Opis	BDR: Stan i ochrona środowiska (dane za rok poprzedzający okres sprawozdawczy) → tylko powiaty zaliczone do obszarów podlegających restrukturyzacji na podstawie UZPORR

4. Ilość energii (moc zainstalowana) pochodzącej ze źródeł odnawialnych

Jednostka	(MW)
Źródło danych	Agencja Rynku Energii S.A. http://www.are.waw.pl/
Opis	Podział na powiaty – dane na zamówienie. Informacje także w tablicy pomocniczej nr 5 → tylko powiaty zaliczone do obszarów podlegających restrukturyzacji na podstawie UZPORR

DZIAŁANIE 3.3. ZDEGRADOWANE OBSZARY MIEJSKIE, POPRZEMYSŁOWE i POWOJSKOWE

WSKAŹNIKI PRODUKTU

1. Długość dróg powiatowych i gminnych

Jednostka	km
Źródło danych	Ostateczny Odbiorca/Beneficjent - wskaźnik agregowany ze wskaźników produktów projektów – tabela agregacji (załącznik nr 5.1)

2. Powierzchnia usługowa w zrewitalizowanych dzielnicach i miastach

Jednostka	m ²
Źródło danych	Ostateczny Odbiorca/Beneficjent - wskaźnik agregowany ze wskaźników produktów projektów – tabela agregacji (załącznik nr 5.1)

3. Powierzchnia usługowa na zrewitalizowanych terenach przemysłowych i powojaskowych

Jednostka	m ²
Źródło danych	Ostateczny Odbiorca/Beneficjent - wskaźnik agregowany ze wskaźników produktów projektów – tabela agregacji (załącznik nr 5.1)

4. Liczba finansowanych projektów z zakresu lokalnej kultury (w tym ochrony dziedzictwa kulturowego)

Jednostka	szt.
Źródło danych	Ostateczny Odbiorca/Beneficjent - wskaźnik agregowany ze wskaźników produktów projektów – tabela agregacji (załącznik nr 5.1)

5. Liczba finansowanych projektów z zakresu lokalnej infrastruktury turystycznej

Jednostka	szt.
Źródło danych	Ostateczny Odbiorca/Beneficjent - wskaźnik agregowany ze wskaźników produktów projektów – tabela agregacji (załącznik nr 5.1)

6. Powierzchnia wyremontowanej, przebudowanej infrastruktury publicznej na terenie rewitalizowanym

Jednostka	ha
Źródło danych	Ostateczny Odbiorca/Beneficjent - wskaźnik agregowany ze wskaźników produktów projektów – tabela agregacji (załącznik nr 5.1)

WSKAŹNIKI REZULTATU

1. Liczba przestępstw w miastach na terenach poddanych rewitalizacji

Jednostka	%
Źródło danych	Ostateczny Odbiorca/Beneficjent - wskaźnik agregowany ze wskaźników rezultatu projektów – tabela agregacji (załącznik nr 5.1)

2. Liczba przedsiębiorstw zlokalizowanych na tym terenie objętym wsparciem

Jednostka	szt.
Źródło danych	Ostateczny Odbiorca/Beneficjent - wskaźnik agregowany ze wskaźników rezultatu projektów – tabela agregacji (załącznik nr 5.1)

3. Liczba miejsc pracy stworzonych na terenie zrewitalizowanym

Jednostka	szt.
Źródło danych	Ostateczny Odbiorca/Beneficjent - wskaźnik agregowany ze wskaźników rezultatu projektów – tabela agregacji (załącznik nr 5.1)

WSKAŹNIKI ODDZIAŁYWANIA

1. Liczba mieszkańców na terenach poddanych rewitalizacji (osoby)

Jednostka	osoby
Źródło danych	Lokalne rejestry
Opis	Na podstawie wniosków aplikacyjnych zostaje wyznaczony teren, na którym prowadzono interwencję → lokalne rejestry umożliwiają wyliczenie wskaźnika

2. Stopa bezrobocia wśród mieszkańców terenów zrewitalizowanych

Jednostka	%
Źródło danych	Ostateczny Odbiorca/Beneficjent
Opis	Na podstawie wniosków aplikacyjnych zostaje wyznaczony teren na którym prowadzono interwencję → lokalne rejestry umożliwiają wyliczenie wskaźnika

3. Migracje z terenów poddanych rewitalizacji

Jednostka	saldo
Źródło danych	Ostateczny Odbiorca/Beneficjent
Opis	Na podstawie wniosków aplikacyjnych zostaje wyznaczony teren na którym prowadzono interwencję → lokalne rejestry umożliwiają wyliczenie wskaźnika

4. Liczba absolwentów szkół średnich na terenie zrewitalizowanym

Jednostka	osoby
Źródło danych	Ostateczny Odbiorca/Beneficjent
Opis	Na podstawie wniosków aplikacyjnych zostaje wyznaczony teren na którym prowadzono interwencję → lokalne rejestry umożliwiają wyliczenie wskaźnika

DZIAŁANIE 3.4. MIKROPRZEDSIĘBIORSTWA

WSKAŹNIKI PRODUKTU

1. Liczba finansowanych projektów wsparcia mikroprzedsiębiorstw

Jednostka	szt.
Źródło danych	Instytucja Pośrednicząca zlicza na podstawie projektów

2. Liczba wspartych mikroprzedsiębiorstw na obszarach wiejskich

Jednostka	szt.
Źródło danych	Ostateczny Odbiorca/Beneficjent - wskaźnik agregowany ze wskaźników produktów projektów – tabela agregacji (załącznik nr 5.1)

3. Liczba wspartych mikroprzedsiębiorstw na obszarach restrukturyzacji przemysłu

Jednostka	szt.
Źródło danych	Ostateczny Odbiorca/Beneficjent - wskaźnik agregowany ze wskaźników produktów projektów – tabela agregacji (załącznik nr 5.1)

4. Liczba wspartych mikroprzedsiębiorstw na terenach zdegradowanych poddanych rewitalizacji

Jednostka	szt.
Źródło danych	Ostateczny Odbiorca/Beneficjent - wskaźnik agregowany ze wskaźników produktów projektów – tabela agregacji (załącznik nr 5.1)
Opis	Wskaźnik należy obliczyć posługując się wykazem gmin i ulic znajdujących się na obszarach zdegradowanych poddanych rewitalizacji, przygotowanym przez instytucje pośredniczące i przekazanym instytucjom wdrażającym Działanie 3.4. Instytucja Wdrażająca porówna, posługując się adresem siedziby wspartego mikroprzedsiębiorstwa, czy znajduje się ono na terenie zdegradowanym poddanym rewitalizacji czy nie. Jeżeli tak, to należy zwiększyć wartość wskaźnika o to mikroprzedsiębiorstwo.

WSKAŹNIKI REZULTATU

1. Udział wspartych mikroprzedsiębiorstw w ogóle mikroprzedsiębiorstw

Jednostka	%
Źródło danych	Ostateczny Odbiorca/Beneficjent Urząd Statystyczny: Regon
Opis	Aby wyliczyć wskaźnik, należy wykorzystać informację o produkcji oraz daną na temat ogółu mikroprzedsiębiorstw (dane za rok poprzedzający okres sprawozdawczy). Mikroprzedsiębiorstwa – przedsiębiorstwa o liczbie pracujących do 9 osób.

2. Udział wspartych mikroprzedsiębiorstw na obszarach wiejskich w ogóle mikroprzedsiębiorstw na obszarach wiejskich

Jednostka	%
Źródło danych	Ostateczny Odbiorca/Beneficjent Urząd Statystyczny: Regon
Opis	Aby wyliczyć wskaźnik należy wykorzystać informację o produkcji oraz daną na temat ogółu mikroprzedsiębiorstw zarejestrowanych na terenie gmin wiejskich (dane za rok poprzedzający okres sprawozdawczy). Mikroprzedsiębiorstwa – przedsiębiorstwa o liczbie pracujących do 9 osób.

3. Udział wspartych mikroprzedsiębiorstw na obszarach restrukturyzacji przemysłu w ogóle mikroprzedsiębiorstw na obszarach restrukturyzacji przemysłu

Jednostka	%
Źródło danych	Ostateczny Odbiorca/Beneficjent Urząd Statystyczny: Regon
Opis	Aby wyliczyć wskaźnik, należy wykorzystać informację o produkcie oraz daną na temat ogółu mikroprzedsiębiorstw zarejestrowanych na terenie powiatów zakwalifikowanych na podstawie UZPORR do terenów restrukturyzacji przemysłu (dane za rok poprzedzający okres sprawozdawczy). Mikroprzedsiębiorstwa – przedsiębiorstwa o liczbie pracujących do 9 osób.

4. Udział wspartych mikroprzedsiębiorstw na obszarach zdegradowanych poddanych rewitalizacji w ogóle mikroprzedsiębiorstw na obszarach zdegradowanych poddanych rewitalizacji

Jednostka	%
Źródło danych	Ostateczny Odbiorca/Beneficjent Urząd Statystyczny: Regon
Opis	Aby wyliczyć wskaźnik, należy wykorzystać informację o produkcie oraz daną na temat ogółu mikroprzedsiębiorstw zarejestrowanych na obszarach zdegradowanych poddanych rewitalizacji. Na podstawie wykazu gmin i ulic znajdujących się na obszarach zdegradowanych poddanych rewitalizacji, przygotowanego przez instytucje pośredniczące i przekazanego instytucjom wdrażającym Działanie 3.4, należy zwrócić się do regionalnego Urzędu Statystycznego w celu uzyskania informacji (z systemu Regon) ile mikroprzedsiębiorstw funkcjonuje na tym terenie. System Regon funkcjonuje m.in. w oparciu o adresy, w związku z tym możliwe jest uzyskanie tej informacji. Mikroprzedsiębiorstwa – przedsiębiorstwa o liczbie pracujących do 9 osób.

WSKAŹNIKI ODDZIAŁYWANIA

1. Zmiana wielkości obrotów mikroprzedsiębiorstw

Jednostka	tys. PLN
Źródło danych	Główny Urząd Statystyczny www.stat.gov.pl
Opis	Wyniki finansowe - tablice robocze udostępniane na zamówienie

2. Liczba pracujących poza rolnictwem na obszarach wiejskich

Jednostka	osoby
Źródło danych	Ostateczny Odbiorca/Beneficjent GUS www.stat.gov.pl
Opis	Wskaźnik należy obliczyć poprzez agregację wskaźnika rezultatu na poziomie projektu. W przypadku tego wskaźnika, należy podać także (w osobach) liczbę pracujących poza rolnictwem na obszarach wiejskich w roku bazowym, tj. w roku, w którym rozpoczęto realizację projektu na podstawie danych pochodzących ze źródeł statystycznych. Podanie obu wartości umożliwi obliczenie dynamiki odnoszącej się do tego wskaźnika, wymaganej w ramach UZPORR.

3. Liczba osób zatrudnionych we wspartych mikroprzedsiębiorstwach

Jednostka	osoby
Źródło danych	Ostateczny Odbiorca/Beneficjent
Opis	Wskaźnik należy obliczyć poprzez agregację wskaźnika rezultatu na poziomie projektu. Oprócz liczby osób, które zostały zatrudnione we wspartych mikroprzedsiębiorstwach w wyniku udziału w projekcie, należy podać również wartość bazową tego wskaźnika, czyli liczbę osób, która była zatrudniona w mikroprzedsiębiorstwie zanim zostało ono objęte wsparciem. Podanie obu wartości umożliwi obliczenie dynamiki odnoszącej się do tego wskaźnika, wymaganej w ramach UZPORR.

DZIAŁANIE 3.5. LOKALNA INFRASTRUKTURA SPOŁECZNA

WSKAŹNIKI PRODUKTU

1. Powierzchnia nowych lub zmodernizowanych obiektów przeznaczonych na cele dydaktyczne i sportowe

Jednostka	m ²
Źródło danych	Ostateczny Odbiorca/Beneficjent - wskaźnik agregowany ze wskaźników produktów projektów – tabela agregacji (załącznik nr 5.1)

2. Liczba wspartych obiektów dydaktycznych i sportowych

Jednostka	km
Źródło danych	Ostateczny Odbiorca/Beneficjent - wskaźnik agregowany ze wskaźników produktów projektów – tabela agregacji (załącznik nr 5.1)

3. Liczba zakupionego sprzętu medycznego dla zakładów opieki zdrowotnej

Jednostka	szt.
Źródło danych	Ostateczny Odbiorca/Beneficjent - wskaźnik agregowany ze wskaźników produktów projektów – tabela agregacji (załącznik nr 5.1)

4. Liczba wspartych zakładów opieki zdrowotnej

Jednostka	km
Źródło danych	Ostateczny Odbiorca/Beneficjent - wskaźnik agregowany ze wskaźników produktów projektów – tabela agregacji (załącznik nr 5.1)

WSKAŹNIKI REZULTATU

1. Udział zakładów opieki zdrowotnej, które skorzystały z dofinansowania w ogólnej liczbie zakładów opieki zdrowotnej

Jednostka	%
Źródło danych	Ostateczny Odbiorca/Beneficjent Ministerstwo Zdrowia http://www.mz.gov.pl/ Rejestr ZOZ i jednostek Systemu Ratownictwa Medycznego http://www.rejestrzoz.gov.pl/RZOZ/
Opis	Aby wyliczyć wskaźnik, należy wykorzystać informację o produkcie oraz daną na temat liczby zakładów opieki zdrowotnej z MZ lub z Rejestru ZOZ i jednostek Systemu Ratownictwa Medycznego (Tablica pomocnicza nr 6)

2. Udział zakupionego sprzętu medycznego dla zakładów opieki zdrowotnej w ogólnej liczbie sprzętu medycznego w zakładach opieki zdrowotnej

Jednostka	%
Źródło danych	Ostateczny Odbiorca/Beneficjent Ministerstwo Zdrowia http://www.mz.gov.pl/
Opis	Aby wyliczyć wskaźnik, należy wykorzystać informację o produkcie oraz daną na temat liczby sprzętu medycznego znajdującego się w zakładach opieki zdrowotnej – MZ. (Tablica pomocnicza nr 7)

3. Udział obiektów dydaktycznych i sportowych, które skorzystały z dofinansowania w ogólnej liczbie obiektów dydaktycznych i badawczych

Jednostka	%
Źródło danych	Ostateczny Odbiorca/Beneficjent GUS: Bank Danych Regionalnych: www.stat.gov.pl
Opis	Aby wyliczyć wskaźnik należy wykorzystać informację o produkcie oraz daną na temat liczby obiektów dydaktycznych i badawczych: Za obiekty dydaktyczne i sportowe należy uznać: przedszkola, budynki szkolne poza szkołami wyższymi, biblioteki. BDR: przedszkola – Wychowanie przedszkolne, szkoły – Szkolnictwo podstawowe i ponadpodstawowe, biblioteki – Kultura i sztuka obiekty sportowe zlokalizowane w ww. obiektach (przedszkola, szkoły podstawowe i ponadpodstawowe itp.)

WSKAŹNIKI ODDZIAŁYWANIA

1. Liczba absolwentów szkół ponadgimnazjalnych

Jednostka	osoby
Źródło danych	GUS: Bank Danych Regionalnych: www.stat.gov.pl ,
Opis	BDR: Szkolnictwo podstawowe i ponadpodstawowe

2. Liczba hospitalizowanych w szpitalach powiatowych

Jednostka	osoby
Źródło danych	Ministerstwo Zdrowia http://www.mz.gov.pl/
Opis	Materiały udostępniane na zamówienie

3. Potencjalna liczba badań medycznych wykonywanych zakupionym, nowym sprzętem medycznym

Jednostka	osoby
Źródło danych	Badanie ewaluacyjne

4.3. Wskaźniki - poziom priorytetu

Wskaźniki produktu na **poziomie priorytetu** dostarczają informacji na temat typów zrealizowanych projektów. Są to wskaźniki przygotowywane przez Instytucje Pośredniczące. Pokazują one w sposób bardzo syntetyczny jak kształtuje się struktura rodzajowa udzielonej pomocy w ramach ZPORR.

4.3.1. Źródła pozyskiwania wskaźników

PRIORYTET 1. ROZBUDOWA I MODERNIZACJA INFRASTRUKTURY SŁUŻĄCEJ WZMACNIANIU KONKURENCYJNOŚCI REGIONÓW

WSKAŹNIKI PRODUKTU

1. Ilość zrealizowanych projektów w ramach priorytetu z zakresu transportu

Jednostka	szt.
Źródło danych	Zlicza Instytucja Pośrednicząca – projekty zrealizowane w ramach poddziałania 1.1.1

2. Ilość zrealizowanych projektów w ramach priorytetu z zakresu transportu publicznego

Jednostka	szt.
Źródło danych	Zlicza Instytucja Pośrednicząca – projekty zrealizowane w ramach działania 1.6 oraz poddziałania 1.1.2

3. Ilość zrealizowanych projektów w ramach priorytetu z zakresu środowiska

Jednostka	szt.
Źródło danych	Zlicza Instytucja Pośrednicząca – projekty zrealizowane w ramach działania 1.2

4. Ilość zrealizowanych projektów w ramach priorytetu z zakresu kultury i turystyki

Jednostka	szt.
Źródło danych	Zlicza Instytucja Pośrednicząca – projekty zrealizowane w ramach działania 1.4

5. Ilość zrealizowanych projektów w ramach priorytetu z zakresu infrastruktury społecznej - edukacja

Jednostka	szt.
Źródło danych	Zlicza Instytucja Pośrednicząca – projekty zrealizowane w ramach poddziałania 1.3.1

6. Ilość zrealizowanych projektów w ramach priorytetu z zakresu infrastruktury społecznej - zdrowie

Jednostka	szt.
Źródło danych	Zlicza Instytucja Pośrednicząca – projekty zrealizowane w ramach poddziałania 1.3.2

7. Ilość zrealizowanych projektów w ramach priorytetu z zakresu technologii informacyjnych

Jednostka	szt.
Źródło danych	Zlicza Instytucja Pośrednicząca – projekty zrealizowane w ramach działania 1.5

WSKAŹNIKI REZULTATU

1. Długość dróg

Jednostka	km
Źródło danych	Dane monitoringowe
Opis	Wskaźnik agregowany ze wskaźników produktu na poziomie działania 1.1 (1. Długość nowych dróg wojewódzkich, powiatowych i gminnych, 2. Długość zmodernizowanych dróg wojewódzkich, powiatowych i gminnych).

2. Udział transportu publicznego w transporcie ogółem

Jednostka	%
Źródło danych	Główny Urząd Statystyczny www.stat.gov.pl
Opis	Udział pasażerów przewożonych komunikacją miejską w ogóle ludności. Aby wyliczyć wskaźnik, należy wykorzystać daną na temat: przewozów pasażerów w komunikacji zbiorowej w województwie (dane za rok poprzedzający okres sprawozdawczy), w publikacji zamieszczonej na stronie GUS: Publikacje branżowe → Grupa: Ceny, handel, usługi → "Transport – wyniki działalności w 2005 r." w Dziale: „Komunikacja Miejska” http://www.stat.gov.pl/dane_spol-gosp/ceny_handel_uslugi/transport/2005/transport_wyniki_2005.pdf (oraz kolejne okresy); ludności miast ogółem: BDR

3. Ilość oczyszczonych ścieków

Jednostka	hm ³
Źródło danych	GUS: Bank Danych Regionalnych: www.stat.gov.pl
Opis	BDR: Stan i ochrona środowiska

4. Ilość turystów (polskich i zagranicznych)

Jednostka	szt.
Źródło danych	Główny Urząd Statystyczny. Rocznik Statystyczny Województw
Opis	Korzystający z noclegów w turystycznych obiektach noclegowych zbiorowego zakwaterowania

5. Ilość projektów dotyczących infrastruktury społecznej

Jednostka	szt.
Źródło danych	Zlicza Instytucja Pośrednicząca - projekty zrealizowane w ramach działania 1.3

6. Ilość połączeń do Internetu

Jednostka	szt.
Źródło danych	Główny Urząd Statystyczny: Publikacja zamieszczona na stronie www.stat.gov.pl : Publikacje branżowe → Grupa → Społeczeństwo Informacyjne: „Wykorzystanie technologii informacyjno – telekomunikacyjnych w przedsiębiorstwach i gospodarstwach domowych w 2005 r.” http://www.stat.gov.pl/dane_spol-gosp/spoleczenstwo_informacyjne/2005/index.htm (oraz odpowiednio w kolejnych latach)
Opis	Ilość gospodarstw domowych posiadających szerokopasmowy dostęp do Internetu

WSKAŹNIKI ODDZIAŁYWANIA

1. Produkt krajowy brutto

Jednostka	PLN
Źródło danych	Główny Urząd Statystyczny

2. Stopa bezrobocia

Jednostka	%
Źródło danych	Główny Urząd Statystyczny

PRIORYTET 2. WZMOCNIENIE ROZWOJU ZASOBÓW

LUDZKICH W REGIONACH

WSKAŹNIKI PRODUKTU

1. Ilość osób objętych wsparciem w ramach Priorytetu - ogółem (mężczyźni/kobiety)

Jednostka	osoby
Źródło danych	Beneficjent Końcowy/Instytucja Wdrażająca na podstawie sprawozdań końcowych
Opis	<p>W sprawozdaniu z realizacji Programu w województwie, wskaźnik podaje Instytucja Pośrednicząca po uzyskaniu odpowiednich danych od wszystkich Instytucji Wdrażających w ramach 2 Priorytetu.</p> <p>We wskaźniku należy ująć liczbę <u>wszystkich</u> Beneficjentów Ostatecznych, którzy zostali objęci wsparciem w ramach Priorytetu (a nie tylko tych, których liczba agregowana jest na poziom działania).</p> <p>W związku z powyższym, we wskaźniku: <i>Ilość osób objętych wsparciem w ramach Priorytetu</i>, liczba Beneficjentów Ostatecznych może być większa niż zsumowana ze wskaźników odnoszących się do liczby osób, występujących w Działaniach realizowanych w ramach 2 Priorytetu.</p>

w tym: młode osoby (16-25 lat)

Jednostka	osoby
Źródło danych	Beneficjent Końcowy/Instytucja Wdrażająca na podstawie sprawozdań końcowych
Opis	<p>W sprawozdaniu z realizacji Programu w województwie, wskaźnik podaje Instytucja Pośrednicząca po uzyskaniu odpowiednich danych od wszystkich Instytucji Wdrażających w ramach 2 Priorytetu.</p> <p>We wskaźniku należy ująć liczbę <u>wszystkich</u> młodych Beneficjentów Ostatecznych (w wieku 16-25 lat), którzy zostali objęci wsparciem w ramach Priorytetu (a nie tylko tych, których liczba agregowana jest na poziom działania).</p> <p>W związku z powyższym, w podwskaźniku: <i>w tym: młode osoby (16-25 lat)</i>, liczba Beneficjentów Ostatecznych może być większa niż liczba BO w wieku 16-25 lat, zsumowana ze wskaźników odnoszących się do liczby młodych osób, występujących w Działaniach realizowanych w ramach 2 Priorytetu.</p>

2. Ilość projektów wdrożonych (rozpoczętych) w ramach Priorytetu

Jednostka	szt.
Źródło danych	Beneficjent Końcowy/Instytucja Wdrażająca
Opis	<p>Wskaźnik obliczany przez Instytucję Pośredniczącą na podstawie sprawozdań z realizacji Działania przekazanych przez Instytucje Wdrażające.</p> <p>We wskaźniku należy ująć liczbę <u>wszystkich</u> projektów, na które zostały podpisane umowy o dofinansowanie w ramach Priorytetu (a nie tylko tych, których liczba agregowana jest na poziom Działania).</p>

WSKAŹNIKI REZULTATU**1. Udział osób objętych wsparciem w ramach Priorytetu, które znalazły nowe zatrudnienie w ciągu 6 miesięcy od zakończenia udziału w projekcie**

Jednostka	%
Źródło danych	PEFS – badanie ewaluacyjne
Opis	<p>Wskaźnik obejmuje łączną liczbę osób, która 6 miesięcy po zakończeniu udziału w projekcie, znalazła nowe zatrudnienie*.</p> <p>Wskaźniki należy obliczyć na podstawie badań ewaluacyjnych (w wyniku których obliczane są wskaźniki oddziaływania) realizowanych w ramach działań 2.1, 2.3, 2.4.</p> <p>Badanie realizowane jest cyklicznie tak, aby swym zasięgiem objęło wszystkich Beneficjentów Ostatecznych, którzy zakończyli udział w projekcie.</p>

* Zgodnie z zapisem zawartym w UZPORR, nowe zatrudnienie definiowane jest jako nowe zatrudnienie poza lub w tej samej firmie.

w tym: poza rolnictwem

Jednostka	%
Źródło danych	PEFS – badanie ewaluacyjne
Opis	Podwskaźnik obejmuje łączną liczbę osób, która 6 miesięcy po zakończeniu udziału w projekcie, znalazła nowe zatrudnienie*. Podwskaźnik agregowany jest ze wskaźnika oddziaływania obliczonego w ramach działania 2.3, na podstawie badania ewaluacyjnego. Badanie realizowane jest cyklicznie tak, aby swym zasięgiem objęło wszystkich Beneficjentów Ostatecznych, którzy zakończyli udział w projekcie.

* Zgodnie z zapisem zawartym w UZPORR, nowe zatrudnienie definiowane jest jako nowe zatrudnienie poza lub w tej samej firmie.

w tym: poza restrukturyzowanymi gałęziami przemysłu

Jednostka	%
Źródło danych	PEFS – badanie ewaluacyjne
Opis	Podwskaźnik obejmuje łączną liczbę osób, która 6 miesięcy po zakończeniu udziału w projekcie, znalazła nowe zatrudnienie*. Podwskaźnik agregowany jest ze wskaźnika oddziaływania obliczonego w ramach działania 2.4, na podstawie badania ewaluacyjnego. Badanie realizowane jest cyklicznie tak, aby swym zasięgiem objęło wszystkich Beneficjentów Ostatecznych, którzy zakończyli udział w projekcie.

* Zgodnie z zapisem zawartym w UZPORR, nowe zatrudnienie definiowane jest jako nowe zatrudnienie poza lub w tej samej firmie.

w tym: poza lub w ramach tego samego przedsiębiorstwa (włączając pracujących w restrukturyzowanych gałęziach przemysłu)

Jednostka	%
Źródło danych	PEFS – badanie ewaluacyjne
Opis	Podwskaźnik obejmuje łączną liczbę osób, która 6 miesięcy po zakończeniu udziału w projekcie, znalazła nowe zatrudnienie*. Podwskaźnik agregowany jest ze wskaźnika oddziaływania obliczonego w ramach działania 2.1, na podstawie badania ewaluacyjnego. Badanie realizowane jest cyklicznie tak, aby swym zasięgiem objęło wszystkich Beneficjentów Ostatecznych, którzy zakończyli udział w projekcie.

* Zgodnie z zapisem zawartym w UZPORR, nowe zatrudnienie definiowane jest jako nowe zatrudnienie poza lub w tej samej firmie.

2. Udział studentów/uczniów, którzy ukończyli rok akademicki/szkolny wśród wszystkich biorących udział w projekcie

Jednostka	%
Źródło danych	Instytucja Wdrażająca na podstawie sprawozdań końcowych
Opis	Wskaźnik agregowany ze wskaźników rezultatu na poziomie Działania 2.2

WSKAŹNIKI ODDZIAŁYWANIA

1. Zatrudnienie** wg sektorów gospodarki*** (I/II/III; w % pracujących ogółem)

Jednostka	%
Źródło danych	<p><u>Wskaźnik zatrudnienia ogółem</u> (Polska i województwa) dostępny jest na stronie www.stat.gov.pl w Banku Danych Regionalnych http://www.stat.gov.pl/bdr/bdrap.dane_podgrup.katgrupg w kategorii: Rynek pracy, w Grupie: Aktywność ekonomiczna ludności, w Podgrupie: Wskaźnik zatrudnienia wg wieku ekonomicznego i płci.</p> <p><u>Wskaźniki zatrudnienia w podziale na sektory gospodarki</u> według województw, dostępne są w publikacji: „<i>Produkt Krajowy Brutto – Rachunki regionalne 2004</i>” na stronie 69 w tabelicy nr 8: „<i>Pracujący w gospodarce narodowej według rodzajów działalności i województw</i>”, pod adresem: http://www.stat.gov.pl/dane_spol-gosp/rachunki_narodowe/pkb/2004/tablice.pdf. W kolejnych latach odpowiednio.</p>
Opis	Dane pochodzące z rachunków regionalnych publikowane są z dużym opóźnieniem, w związku z tym, w sprawozdaniu należy podać dane, które ostatnio zostały opublikowane. Jednakże, w sprawozdaniu z realizacji Programu w województwie, rok opublikowania danych dotyczących wskaźnika zatrudnienia w podziale na sektory gospodarki, powinien być spójny z rokiem opublikowania wskaźnika zatrudnienia ogółem, tj. dotyczyć tego samego okresu.

** wskaźnik zatrudnienia według metodologii GUS oblicza się jako udział pracujących w liczbie ludności (w wieku 15 lat i więcej) ogółem.

*** według metodologii EUROSTAT. Sektory gospodarki: I – rolnictwo (razem z leśnictwem, rybołówstwem i rybactwem); II – przemysł (razem z budownictwem); III- usługi.

2. Udział młodych osób (w wieku 22 lat), które ukończyły co najmniej szkołę średnią
- ogółem
- mężczyźni/kobiety

Jednostka	%
Źródło danych	GUS; EUROSTAT
Opis	<p>W związku ze zmianą przez EUROSTAT metodologii wskaźnika w trakcie realizacji Programu, obecnie za osoby młode uważa się osoby w wieku 20-24 lat.</p> <p>Szkoła średnia oznacza: liceum ogólnokształcące, liceum profilowane, zasadnicze szkoły zawodowe, technikum.</p> <p>Wskaźnik dla Polski dostępny jest na stronie Eurostatu: http://epp.eurostat.ec.europa.eu w części dotyczącej wskaźników strukturalnych (structural indicators)→data→complete SI data list→innovation and research. Nazwa angielska wskaźnika: Youth education attainment level.</p> <p>Aby uzyskać wskaźnik w rozbiciu na województwa, należy zwrócić się w tym celu do urzędów statystycznych – dane na zamówienie.</p>

PRIORYTET 3. ROZWÓJ LOKALNY

WSKAŹNIKI PRODUKTU

1. Ilość zrealizowanych projektów w ramach priorytetu z zakresu transportu

Jednostka	szt.
Źródło danych	Zlicza Instytucja Pośrednicząca – projekty związane z budową i modernizacją dróg realizowane w ramach działań 3.1, 3.2 i 3.3

2. Ilość zrealizowanych projektów w ramach priorytetu z zakresu środowiska

Jednostka	szt.
Źródło danych	Zlicza Instytucja Pośrednicząca – projekty realizowane w ramach działania 3.1 i 3.2 z zakresu ochrony środowiska

3. Ilość zrealizowanych projektów w ramach priorytetu z zakresu kultury i turystyki

Jednostka	szt.
Źródło danych	Zlicza Instytucja Pośrednicząca – projekty zrealizowane w ramach działania 3.1 i 3.2 z zakresu kultury i turystyki

4. Ilość zrealizowanych projektów w ramach priorytetu z zakresu infrastruktury społecznej

Jednostka	szt.
Źródło danych	Zlicza Instytucja Pośrednicząca – projekty zrealizowane w ramach działania 3.5

5. Ilość zrealizowanych projektów w ramach priorytetu z zakresu mikroprzedsiębiorstw

Jednostka	szt.
Źródło danych	Zlicza Instytucja Pośrednicząca – projekty zrealizowane w ramach działania 3.4

6. Ilość zrealizowanych projektów w ramach priorytetu z zakresu modernizacji terenu

Jednostka	szt.
Źródło danych	Zlicza Instytucja Pośrednicząca – projekty zrealizowane w ramach działania 3.3

WSKAŹNIKI REZULTATU

1. Długość dróg

Jednostka	km
Źródło danych	Dane monitoringowe
Opis	Wskaźnik agregowany ze wskaźników produktu na poziomie działania 3.1; 3.2; 3,3 (Długość dróg powiatowych i gminnych)

2. Ilość oczyszczonych ścieków

Jednostka	hm ³
Źródło danych	GUS: Bank Danych Regionalnych: www.stat.gov.pl
Opis	BDR: Stan i ochrona środowiska (tylko gminy wiejskie i powiaty zaliczone do obszarów podlegających restrukturyzacji na podstawie UZPORR)

3. Ilość turystów (polskich i zagranicznych)

Jednostka	szt.
Źródło danych	Urząd Statystyczny: Roczniki Statystyczne poszczególnych województw
Opis	Korzystający z noclegów w turystycznych obiektach noclegowych zbiorowego zakwaterowania (tylko gminy wiejskie i powiaty zaliczone do obszarów podlegających restrukturyzacji na podstawie UZPORR)

4. Ilość projektów dotyczących infrastruktury społecznej

Jednostka	szt.
Źródło danych	Zlicza Instytucja Pośrednicząca – na podstawie projektów zrealizowanych w ramach działania 3.5

5. Ilość wspartych mikroprzedsiębiorstw

Jednostka	szt.
Źródło danych	Zlicza Instytucja Pośrednicząca – na podstawie projektów zrealizowanych w ramach działania 3.4

6. Powierzchnia zmodernizowanych terenów

Jednostka	szt.
Źródło danych	Powierzchnia zdegradowanych obszarów miejskich, przemysłowych i powojkowych, na których zrealizowano projekty w ramach działania 3.3

WSKAŹNIKI ODDZIAŁYWANIA

1. Produkt krajowy brutto

Jednostka	PLN
Źródło danych	Główny Urząd Statystyczny www.stat.gov.pl

2. Stopa bezrobocia

Jednostka	%
Źródło danych	Główny Urząd Statystyczny www.stat.gov.pl

4.4 Wskaźniki - poziom programu operacyjnego

Wybrane zostały tu najważniejsze wskaźniki makroekonomiczne opisujące stan polskiej gospodarki. Wskaźniki te wskazują kontekst do analizy efektów realizacji ZPORR. Lista tych wskaźników zamieszczona została w Programie w Aneksie II „Wskaźniki ZPORR 2004-2006”.

- wskaźniki globalne – odnoszą się do ogólnego wpływu pomocy, jej celów oraz społeczno-gospodarczej, strukturalnej i środowiskowej sytuacji kraju, np.: PKB na mieszkańca, zatrudnienie, stopa bezrobocia.
- wskaźniki horyzontalne – stanowią miarę wdrażania polityk wspólnotowych tj. zrównoważonego rozwoju, społeczeństwa informacyjnego czy równości szans.

WSKAŹNIKI GLOBALNE

1. **PKB na 1 mieszkańca w relacji**
 - do średniej krajowej,
 - do średniej unijnej (EUR 15 = 100 %) ⁴

Jednostka	%
Źródło danych	Główny Urząd Statystyczny www.stat.gov.pl

2. **Relacja poziomów PKB na 1 mieszkańca między województwami**

Źródło danych	Główny Urząd Statystyczny www.stat.gov.pl
Opis	Brane jest pod uwagę województwo najuboższe i województwo najbogatsze

⁴ Porównanie PKB przy założeniu, że Unia Europejska liczy 15 państw członkowskich. W późniejszym okresie (po przystąpieniu do UE Polski i innych krajów) dodatkowo będzie stosowane porównanie PKB do stanu przy nowym składzie członkowskim UE.

3. Wskaźnik zatrudnienia

Jednostka	%
Źródło danych	Główny Urząd Statystyczny www.stat.gov.pl
Opis	Dane w ujęciu ogółem/mężczyźni/kobiety

4. Zatrudnienie wg sektorów gospodarki

Jednostka	%
Źródło danych	Główny Urząd Statystyczny www.stat.gov.pl
Opis	Dane w ujęciu ogółem/mężczyźni/kobiety

5. Stopa bezrobocia

Jednostka	%
Źródło danych	Główny Urząd Statystyczny www.stat.gov.pl
Opis	Dane w ujęciu ogółem/mężczyźni/kobiety

6. Poziom wykształcenia wg województw

Jednostka	%
Źródło danych	Główny Urząd Statystyczny www.stat.gov.pl
Opis	Dane w ujęciu ogółem/mężczyźni/kobiety oraz odsetek w przedziale wiekowym 25-59 lat

7. Ilość zarejestrowanych małych i średnich przedsiębiorstw

Jednostka	w tys.
Źródło danych	Główny Urząd Statystyczny www.stat.gov.pl
Opis	GUS: System Regon

8. Zmiana (w %) wartości dodanej brutto na pracującego

Jednostka	%
Źródło danych	Główny Urząd Statystyczny www.stat.gov.pl
Opis	wartość z roku bazowego = 100

9. Nakłady inwestycyjne przedsiębiorstw⁵ na 1000 mieszkańców

Jednostka	PLN
Źródło danych	Główny Urząd Statystyczny www.stat.gov.pl
Opis	wartość z roku bazowego = 100

⁵ Wg metodologii GUS nakłady inwestycyjne są to nakłady finansowe lub rzeczowe, których celem jest stworzenie nowych środków trwałych lub ulepszenie (przebudowa, rozbudowa, rekonstrukcja, adaptacja lub modernizacja) istniejących obiektów majątku trwałego, a także nakłady na tzw. pierwsze wyposażenie inwestycji.

WSKAŹNIKI HORYZONTALNE

Zrównoważony rozwój

Faza cyklu interwencji	Wskaźniki	Jednostka	Źródło danych
Produkt	Ilość oczyszczalni ścieków	szt.	Wskaźnik agregowany ze wskaźników produktu na poziomie działania: działanie: 1.2; 3.1; 3.2
Rezultat	Ilość oczyszczonych ścieków	hm ³	Wskaźnik agregowany ze wskaźników rezultatu na poziomie działania: działanie: 1.2; 3.1; 3.2
Oddziaływanie	Ilość osób podłączonych do systemu oczyszczalni ścieków zgodnie z obowiązującym prawem	osoby	GUS: Bank Danych Regionalnych: Gospodarka Komunalna: www.stat.gov.pl <i>„Liczba ludności korzystającej z sieci kanalizacyjnej”</i>

Spółeczeństwo informacyjne

Faza cyklu interwencji	Wskaźniki	Jednostka	Źródło danych
Produkt	Ilość połączeń do Internetu	szt.	GUS: Publikacja pt. „Wykorzystanie technologii informacyjno-telekomunikacyjnych w przedsiębiorstwach i gospodarstwach domowych” www.stat.gov.pl <i>„Liczba gospodarstw domowych posiadających szerokopasmowy dostęp do Internetu”</i>
Rezultat	Ilość użytkowników zintegrowanych systemów zarządzania	osoby	
Oddziaływanie	Ilość użytkowników Internetu	osoby	

ZAŁĄCZNIK 5.1

Tabela agregacji wskaźników projektu na poziom działania

AGREGACJA WSKAŹNIKÓW Z POZIOMU PROJEKTU NA POZIOM DZIAŁANIA

Poziom wdrażania i kategoria wskaźnika	Lp.	Nazwa wskaźnika na poziomie <u>działania</u>	Jednostka miary	kod wskaźnika na poziomie projektu	Nazwa wskaźnika na poziomie <u>projektu</u>	Założenia	
Poziom wdrażania	Faza cyklu interwencji						
Działanie 1.1	Produkty	1.	Długość nowych dróg wojewódzkich, powiatowych i gminnych	km	1.1.1	Długość dróg z towarzyszącą kanalizacją teletechniczną	o ile projekt dotyczy budowy nowej drogi
					1.1.2	Długość wybudowanej drogi	
		2.	Długość zmodernizowanych dróg wojewódzkich powiatowych i gminnych	szt.	1.1.3	Długość zmodernizowanej drogi	
		3.	Liczba finansowanych projektów poprawy transportu publicznego	szt.			zlicza IPos na podstawie projektów dotyczących min.
	4.	Pojemność taboru komunikacji zbiorowej	miejsca	1.1.49	Pojemność nowego taboru komunikacji zbiorowej		
	Rezultaty	5.	Powierzchnia terenów inwestycyjnych, które stały się dostępne w wyniku realizacji projektów	ha	1.1.71	Powierzchnia terenów inwestycyjnych, które stały się dostępne w wyniku realizacji projektów	
Działanie 1.2	Produkty	6.	Długość sieci rozdzielczej wodociągów w tym: zmodernizowanej	km	1.2.1	Długość wybudowanej sieci wodociągowej	
					1.2.2	Długość zmodernizowanej sieci wodociągowej	
					1.2.3	Długość sieci wodociągowych z towarzyszącą kanalizacją teletechniczną	o ile projekt dotyczy budowy nowej sieci
					1.2.2	Długość zmodernizowanej sieci wodociągowej	
		7.	Długość sieci kanalizacyjnych w tym: zmodernizowanych	km	1.2.4	Długość wybudowanej sieci kanalizacji sanitarnej	
					1.2.5	Długość zmodernizowanej sieci kanalizacji sanitarnej	
					1.2.16	Długość sieci kanalizacyjnych z towarzyszącą kanalizacją teletechniczną	o ile projekt dotyczy budowy nowej sieci
					1.2.5	Długość zmodernizowanej sieci kanalizacji sanitarnej	
		8.	Liczba stacji uzdatniania wody w tym: zmodernizowanych	szt.	1.2.17	Liczba wybudowanych stacji uzdatniania wody	
					1.2.18	Liczba zmodernizowanych stacji uzdatniania wody	
					1.2.18	Liczba zmodernizowanych stacji uzdatniania wody	
		9.	Liczba oczyszczalni ścieków w tym: zmodernizowanych	szt.	1.2.14	Liczba wybudowanych oczyszczalni ścieków	
					1.2.15	Liczba zmodernizowanych oczyszczalni ścieków	
1.2.15	Liczba zmodernizowanych oczyszczalni ścieków						

Poziom wdrażania i kategoria wskaźnika	Lp.	Nazwa wskaźnika na poziomie działania	Jednostka miary	kod wskaźnika na poziomie projektu	Nazwa wskaźnika na poziomie projektu	Założenia
Poziom wdrażania	Faza cyklu interwencji					
	10.	Liczba finansowanych projektów selektywnej zbiórki odpadów, składowania odpadów i recyklingu oraz projektów gospodarki odpadami komunalnymi	szt.			zlicza IPos na podstawie projektów Pełna nazwa wskaźnika na poziomie Działania: Liczba wdrożonych projektów selektywnej zbiórki odpadów i recyklingu oraz projektów gospodarki odpadami komunalnymi (skrót na potrzeby SIMIKa)
	11.	Długość sieci ciepłowniczej	km	1.2.40	Długość zmodernizowanej sieci ciepłowniczej	
				1.2.42	Długość sieci ciepłowniczych z towarzyszącą kanalizacją teletechniczną	o ile projekt dotyczy modernizacji sieci
	12.	Długość elementów zapobiegających powodziom	km	1.2.43	Długość wybudowanych elementów zapobiegających powodziom	
				1.2.44	Długość zmodernizowanych elementów zapobiegających powodziom	
	13.	Liczba elementów zapobiegających powodziom	szt.	1.2.45	Liczba wybudowanych elementów zapobiegających powodziom	
				1.2.46	Liczba zmodernizowanych elementów zapobiegających powodziom	
				1.2.47	Liczba wybudowanych zbiorników małej retencji	
				1.2.48	Liczba zmodernizowanych zbiorników małej retencji	
	14.	Liczba elektrowni wykorzystujących odnawialne źródła energii w tym: zmodernizowanych	szt.	1.2.53	Liczba wybudowanych elektrowni wykorzystujących odnawialne źródła energii	
				1.2.54	Liczba zmodernizowanych elektrowni wykorzystujących odnawialne źródła energii	
				1.2.54	Liczba zmodernizowanych elektrowni wykorzystujących odnawialne źródła energii	
	15.	Liczba finansowanych projektów wsparcia zarządzania ochroną środowiska	szt.			zlicza IPos na podstawie projektów, w wyniku których wdrożono systemy monitoringu/informacji w zakresie wsparcia zarządzania ochroną środowiska, wskaźnik (1.2.59)
	Rezultaty	16.	Liczba osób podłączonych do sieci rozdzielczej wodociągów	osoby	1.2.63	Liczba osób korzystających z wodociągów
		17.	Liczba osób podłączonych do sieci kanalizacyjnej	%	1.2.68	Liczba osób korzystających z kanalizacji

Poziom wdrażania i kategoria wskaźnika	Lp.	Nazwa wskaźnika na poziomie działania	Jednostka miary	kod wskaźnika na poziomie projektu	Nazwa wskaźnika na poziomie projektu	Założenia
Poziom wdrażania	Faza cyklu interwencji					
Działanie 1.3	Produkty	18.	Powierzchnia nowych lub zmodernizowanych obiektów przeznaczonych na cele dydaktyczne i sportowe	m2	1.3.7	Powierzchnia wybudowanych obiektów dydaktycznych
					1.3.8	Powierzchnia zmodernizowanych obiektów dydaktycznych
					1.3.11	Powierzchnia wybudowanych obiektów sportowych
					1.3.12	Powierzchnia zmodernizowanych obiektów sportowych
					1.3.13	Powierzchnia wybudowanych bibliotek
					1.3.14	Powierzchnia zmodernizowanych bibliotek
	19.	Liczba wspartych obiektów dydaktycznych i badawczych	szt.	1.3.1	Liczba wybudowanych obiektów naukowo-badawczych	
				1.3.2	Liczba zmodernizowanych obiektów naukowo - badawczych	
				1.3.3	Liczba wybudowanych obiektów dydaktycznych	
				1.3.4	Liczba zmodernizowanych obiektów dydaktycznych	
	20.	Liczba zakupionego sprzętu medycznego dla zakładów opieki zdrowotnej	szt.	1.3.54	Liczba zakupionego sprzętu aparatury medycznej	
	21.	Liczba wspartych zakładów opieki zdrowotnej	szt.	1.3.43	Liczba zmodernizowanych budynków i obiektów ochrony zdrowia	
				1.3.46	Liczba wybudowanych obiektów infrastruktury towarzyszącej przy ośrodkach zdrowia i szpitalach	
				1.3.47	Liczba zmodernizowanych obiektów infrastruktury towarzyszącej przy ośrodkach zdrowia i szpitalach	
1.3.50				Liczba wybudowanych i wyposażonych Centrów Powiadamiania Ratunkowego		
Rezultaty	22.	Średni wiek aparatury medycznej w zakładach opieki zdrowotnej biorących udział w działaniu	lata	1.3.64	Średni wiek aparatury medycznej w ZOZ-ach	
Działanie 1.4	Produkty	23.	Liczba finansowanych projektów każdego typu (kultura, turystyka)	szt.		zlicza IPos na podstawie projektów
		24.	Liczba odrestaurowanych i odremontowanych obiektów historycznych	szt.	1.4.6	Liczba obiektów zabytkowych zaadaptowanych na cele kulturalne i turystyczne
		25.	Powierzchnia odrestaurowanych i odremontowanych obiektów historycznych	m2	1.4.3	Powierzchnia zrewitalizowanych zespołów obiektów zabytkowych

Poziom wdrażania i kategoria wskaźnika		Lp.	Nazwa wskaźnika na poziomie <u>działania</u>	Jednostka miary	kod wskaźnika na poziomie projektu	Nazwa wskaźnika na poziomie <u>projektu</u>	Założenia
Poziom wdrażania	Faza cyklu interwencji						
		26.	Liczba zainstalowanych systemów zabezpieczeń przed pożarem i kradzieżą w obiektach zabytkowych	szt.	1.4.2	Liczba zainstalowanych systemów zabezpieczeń przed pożarem i kradzieżą w obiektach zabytkowych	
		27.	Liczba nowych lub zmodernizowanych obiektów infrastruktury kulturalnej, sportowej, lub służącej aktywnym formom wypoczynku	szt.	1.4.14	Liczba nowych obiektów infrastruktury rekreacyjnej/sportowej/aktywnego wypoczynku	
					1.4.15	Liczba zmodernizowanych obiektów infrastruktury rekreacyjnej/sportowej/aktywnego wypoczynku	
		28.	Powierzchnia nowych lub zmodernizowanych obiektów infrastruktury kulturalnej, sportowej lub służącej aktywnym formom wypoczynku	m2	1.4.4	Powierzchnia nowych obiektów infrastruktury kulturalnej	
					1.4.5	Powierzchnia zmodernizowanych obiektów infrastruktury kulturalnej	
					1.4.7	Powierzchnia nowych obiektów infrastruktury turystycznej	
					1.4.8	Powierzchnia zmodernizowanych obiektów infrastruktury turystycznej	
		29.	Liczba obiektów zabytkowych zaadaptowanych na cele kulturalne i turystyczne	szt.	1.4.6.	Liczba obiektów zabytkowych zaadaptowanych na cele kulturalne i turystyczne	
		30.	Liczba nowych lub zmodernizowanych punktów informacji turystycznej i kulturalnej	szt.	1.4.10	Liczba nowych punktów informacji turystycznej i kulturalnej	
					1.4.11.	Liczba zmodernizowanych punktów informacji turystycznej i kulturalnej	
		31.	Powierzchnia parków narodowych/krajobrazowych zagospodarowanych na cele turystyczne i kulturalne	ha	1.4.16	Powierzchnia terenów zagospodarowanych na cele turystyczne i kulturalne	

Poziom wdrażania i kategoria wskaźnika		Lp.	Nazwa wskaźnika na poziomie <u>działania</u>	Jednostka miary	kod wskaźnika na poziomie projektu	Nazwa wskaźnika na poziomie <u>projektu</u>	Założenia
Poziom wdrażania	Faza cyklu interwencji						
	Rezultaty	32.	Liczba zorganizowanych imprez/wydarzeń kulturalnych w obiektach zabytkowych oraz nowych i zmodernizowanych obiektach infrastruktury kulturalnej	szt.	1.4.20	Liczba zorganizowanych imprez/wydarzeń kulturalnych w obiektach zabytkowych/kulturowych	
		33.	Liczba osób korzystająca z nowej infrastruktury sportowej, kulturalnej, rekreacyjnej i związanej z aktywnymi formami wypoczynku	osoby	1.4.26	Liczba osób korzystająca z nowej infrastruktury sportowej/rekreacyjnej/aktywnego wypoczynku	
		34.	Liczba nowych miejsc pracy powstała w wyniku realizacji projektów turystycznych i kulturalnych w tym liczba nowych miejsc pracy dla kobiet	szt.	1.4.27	Liczba nowych miejsc pracy powstała w wyniku realizacji projektów turystycznych i kulturalnych	
Działanie 1.5	Produkty	35.	Liczba węzłów dostępowych umożliwiających dostęp do sieci szerokopasmowej	szt.	1.5.4	Liczba węzłów dostępowych umożliwiających dostęp do sieci szerokopasmowej	
		36.	Liczba jednostek publicznych podłączonych do bezpiecznego dostępu szerokopasmowego do Internetu	szt.	1.5.6	Liczba jednostek publicznych podłączonych do bezpiecznego dostępu szerokopasmowego do Internetu	
		37.	Liczba finansowanych projektów modernizacji/instalacji sieci LAN w urzędach/jednostkach publicznych	szt.			zlicza IPos na podstawie projektów
		38.	Liczba wdrożonych kompleksowych systemów zarządzania w administracji publicznej	szt.	1.5.17	Liczba wdrożonych kompleksowych systemów zarządzania w jednostkach publicznych	
		39.	Liczba zbudowanych Publicznych Punktów Dostępu do Internetu (PIAP)	szt.	1.5.32	Liczba zbudowanych Publicznych Punktów Dostępu do Internetu PIAP	
		40.	Liczba finansowanych projektów w ramach działania	szt.			zlicza IPos na podstawie projektów

Poziom wdrażania i kategoria wskaźnika		Lp.	Nazwa wskaźnika na poziomie działania	Jednostka miary	kod wskaźnika na poziomie projektu	Nazwa wskaźnika na poziomie projektu	Założenia	
Poziom wdrażania		Faza cyklu interwencji						
Działanie 1.6	Produkty	41.	Liczba finansowanych projektów	szt.			zlicza IPos na podstawie projektów	
		42.	Długość nowych linii autobusowych, tramwajowych lub trolejbusowych w aglomeracjach	km	1.6.1	Długość wybudowanych linii tramwajowych		
					1.6.2	Długość zmodernizowanych linii tramwajowych		
					1.6.3	Długość wybudowanych linii autobusowych		
					1.6.4	Długość zmodernizowanych linii autobusowych		
1.6.7	Długość wybudowanych linii trolejbusowych							
1.6.8	Długość zmodernizowanych linii trolejbusowych							
43.	Liczba węzłów integracyjnych komunikacji zbiorowej w aglomeracjach	szt.	1.6.28	Liczba węzłów przesiadkowych o znaczeniu aglomeracyjnym				
44.	Pojemność taboru komunikacji zbiorowej w aglomeracjach	miejsca	1.6.33	Pojemność taboru komunikacji zbiorowej				
Działanie 2.1	Produkty	45.	Liczba finansowanych projektów zintegrowanych	szt.			zlicza IW na podstawie złożonych projektów	
		46.	Liczba osób korzystających z praktyk dla uczniów i studentów w tym Mężczyźni / Kobiety	osoby	2.1.8	Liczba uczniów korzystających z praktycznej nauki zawodu		
					2.1.9	Liczba studentów korzystających z praktyk zawodowych		
					2.1.8.1	(Liczba uczniów korzystających z praktycznej nauki zawodu) w tym Kobiety		
					2.1.9.1	(Liczba studentów korzystających z praktyk zawodowych) w tym Kobiety		
		47.	Liczba finansowanych projektów dot. analiz/ekspertyz	szt.			zlicza IW na podstawie złożonych projektów	
		48.	Liczba osób korzystających z doradztwa dla osób dorosłych w tym: Mężczyźni / Kobiety w tym: pracujący / studenci	osoby	2.1.5	Liczba osób korzystających z usług doradczych		
					2.1.5.1	w tym Kobiety		
					2.1.5.4	w tym pracujący		
					2.1.5.5	w tym studenci		
		49.	Liczba osób korzystających ze szkoleń dla osób dorosłych w tym: Mężczyźni / Kobiety w tym: rolnicy i domownicy	osoby	2.1.3	Liczba osób korzystających ze szkoleń		
					%	2.1.3.1	w tym Kobiety	
					%	2.1.3.2	w tym rolnicy i domownicy	
	Rezultaty	50.	Udział osób, które ukończyły szkolenie w ogólnej liczbie szkolonych osób dorosłych	%	2.1.11	Liczba osób, które ukończyły szkolenie		

Poziom wdrażania i kategoria wskaźnika	Lp.	Nazwa wskaźnika na poziomie działania	Jednostka miary	kod wskaźnika na poziomie projektu	Nazwa wskaźnika na poziomie projektu	Założenia	
Poziom wdrażania	Faza cyklu interwencji						
		w tym: Mężczyźni / Kobiety		2.1.11.1	w tym Kobiety		
		w tym: rolnicy i domownicy		2.1.11.2	w tym rolnicy i domownicy		
Działanie 2.2	Produkty	Liczba finansowanych projektów stypendialnych	szt.			zlicza IW na podstawie złożonych projektów	
		w tym dla uczniów ze szkół ponadgimnazjalnych z terenów wiejskich					zlicza IW na podstawie złożonych projektów
		w tym dla studentów pochodzących z terenów wiejskich					zlicza IW na podstawie złożonych projektów
		Liczba osób korzystających z projektów stypendialnych	osoby	2.2.1	Liczba uczniów szkół ponadgimnazjalnych, którzy otrzymali stypendium w celu kontynuowania nauki		
				2.2.2	Liczba studentów, którzy otrzymali stypendium		
		w tym: Mężczyźni / Kobiety	%	2.2.1.1	(Liczba uczniów szkół ponadgimnazjalnych, którzy otrzymali stypendium w celu kontynuowania nauki) w tym Kobiety		
				2.2.2.1	(Liczba studentów, którzy otrzymali stypendium) w tym Kobiety		
		w tym dla uczniów ze szkół ponadgimnazjalnych z terenów wiejskich	osoby	2.2.1.2	w tym pochodzący z obszarów wiejskich		
		w tym dla studentów pochodzących z terenów wiejskich		2.2.2.2	w tym pochodzący z obszarów wiejskich		
	Rezultaty	Udział osób, które zaliczyły rok studiów w liczbie studentów otrzymujących stypendia w danym roku akademickim	%	2.2.6	Liczba osób, które zaliczyły rok studiów w ogólnej liczbie studentów otrzymujących stypendia		
		w tym: Mężczyźni / Kobiety		2.2.6.1	w tym Kobiety		
		w tym: w kategorii studentów pochodzących z obszarów wiejskich		2.2.6.2	w tym pochodzący z obszarów wiejskich		
		Udział osób, które rozpoczęły naukę w kolejnej klasie spośród uczniów szkoły ponadgimnazjalnej, którzy otrzymali stypendium w danym roku szkolnym	%	2.2.5	Liczba osób promowanych do następnej klasy w ogólnej liczbie uczniów otrzymujących stypendia		
		w tym: Mężczyźni / Kobiety		2.2.5.1	w tym Kobiety		
		w tym: w kategorii uczniów pochodzących z obszarów wiejskich		2.2.5.2	w tym pochodzący z obszarów wiejskich		
Działanie 2.3	Produkty	Liczba finansowanych projektów zintegrowanych	szt.			zlicza IW na podstawie złożonych projektów	
		Liczba finansowanych projektów	szt.			zlicza IW na podstawie złożonych	

Poziom wdrażania i kategoria wskaźnika	Lp.	Nazwa wskaźnika na poziomie działania	Jednostka miary	kod wskaźnika na poziomie projektu	Nazwa wskaźnika na poziomie projektu	Założenia
Poziom wdrażania	Faza cyklu interwencji					
		informacji zawodowej				projektów
	57.	Liczba finansowanych projektów doradztwa zawodowego (bez indywidualnych planów działań)	szt.			zlicza IW na podstawie złożonych projektów
	58.	Liczba finansowanych projektów indywidualnych planów działań	szt.			zlicza IW na podstawie złożonych projektów
	59.	Liczba finansowanych projektów pośrednictwa pracy	szt.			zlicza IW na podstawie złożonych projektów
	60.	Liczba osób korzystających z projektów szkoleń i kursów przekwalifikujących w tym: Mężczyźni / Kobiety	osoby	2.3.3	Liczba osób objętych szkoleniem	
			%	2.3.3.1	w tym Kobiety	
	61.	Liczba osób korzystających z projektów subsydiowania miejsc pracy w tym: Mężczyźni / Kobiety	osoby	2.3.9	Liczba osób objętych subsydiowanym zatrudnieniem	
			%	2.3.9.1	w tym Kobiety	
	Rezultaty	62.	Udział osób, które ukończyły szkolenia i kursy przekwalifikujące w ogólnej liczbie korzystających z projektów	%	2.3.11	Liczba osób, które ukończyły szkolenia
				2.3.11.1	w tym Kobiety	
Działanie 2.4	Produkty	63.	Liczba finansowanych projektów zintegrowanych	szt.		zlicza IW na podstawie złożonych projektów
		64.	Liczba finansowanych projektów informacji zawodowej	szt.		zlicza IW na podstawie złożonych projektów
		65.	Liczba finansowanych projektów doradztwa zawodowego (bez ind. planów działań)	szt.		zlicza IW na podstawie złożonych projektów
		66.	Liczba finansowanych projektów indywidualnych planów działań	szt.		zlicza IW na podstawie złożonych projektów
		67.	Liczba finansowanych projektów szkoleń i kursów przekwalifikujących	szt.		zlicza IW na podstawie złożonych projektów
		68.	Liczba finansowanych projektów pośrednictwa pracy	szt.		zlicza IW na podstawie złożonych projektów

Poziom wdrażania i kategoria wskaźnika	Lp.	Nazwa wskaźnika na poziomie działania	Jednostka miary	kod wskaźnika na poziomie projektu	Nazwa wskaźnika na poziomie projektu	Założenia
Poziom wdrażania	Faza cyklu interwencji					
	69.	Liczba osób korzystających z projektów szkoleń i kursów przekwalifikowujących w tym: Mężczyźni / Kobiety	osoby	2.4.3	Liczba osób objętych szkoleniem	
			%	2.4.3.1	w tym Kobiety	
	70.	Liczba osób korzystających z projektów subsydiowania miejsc pracy w tym: Mężczyźni / Kobiety	osoby	2.4.9	Liczba osób objętych subsydiowanym zatrudnieniem	
			%	2.4.9.1	w tym Kobiety	
	Rezultaty	71.	Udział osób, które ukończyły szkolenia i kursy w ogólnej liczbie korzystających z projektów w tym: Mężczyźni / Kobiety	%	2.4.11	Liczba osób, które ukończyły szkolenia
				2.4.11.1	w tym Kobiety	
Działanie 2.5	Produkty	72.	Liczba finansowanych projektów doradczych i szkoleniowych	szt.		zlicza IW na podstawie złożonych projektów
		73.	Liczba osób korzystających z doradztwa w tym: Mężczyźni / Kobiety w tym: młodzież do 25 lat	osoby	2.5.3	Liczba osób korzystających z doradztwa
			%	2.5.3.1	w tym Kobiety	
				2.5.3.2	w tym młodzież do 25 roku życia	
		74.	Liczba osób korzystających ze szkoleń w tym: Mężczyźni / Kobiety w tym: młodzież do 25 lat	osoby	2.5.5	Liczba osób uczestniczących w szkoleniach
			%	2.5.5.3	w tym Kobiety	
				2.5.5.4	w tym młodzież do 25 roku życia	
		75.	Liczba osób korzystających ze wsparcia pomostowego i jednorazowych dotacji w tym Mężczyźni/Kobiety	osoby	2.5.6	Liczba osób korzystających z jednorazowych dotacji na rozwój działalności
				2.5.7	Liczba osób korzystających ze wsparcia pomostowego	
			% w tym: młodzież do 25 lat	2.5.6.1	(Liczba osób korzystających z jednorazowych dotacji na rozwój działalności) w tym Kobiety	
				2.5.7.1	(Liczba osób korzystających ze wsparcia pomostowego) w tym Kobiety	
				2.5.6.2	(Liczba osób korzystających z jednorazowych dotacji na rozwój działalności)w tym młodzież do 25 roku życia	
				2.5.7.2	(Liczba osób korzystających ze wsparcia pomostowego)w tym młodzież do 25 roku życia	
	Rezultaty	76.	Liczba nowych mikroprzedsiębiorstw utworzonych w wyniku realizacji projektów w tym utworzonych przez osoby odchodzące z rolnictwa	szt.	2.5.9	Liczba nowych mikroprzedsiębiorstw utworzonych w wyniku realizacji projektu
					2.5.9.3	w tym prowadzonych przez osoby odchodzące z rolnictwa

Poziom wdrażania i kategoria wskaźnika		Lp.	Nazwa wskaźnika na poziomie działania	Jednostka miary	kod wskaźnika na poziomie projektu	Nazwa wskaźnika na poziomie projektu	Założenia
Poziom wdrażania		Faza cyklu interwencji					
			w tym utworzonych przez osoby odchodzące z przemysłów restrukt. (zagrożone utratą zatrudnienia)	%	2.5.9.4	w tym prowadzonych przez osoby zagrożone utratą zatrudnienia	
			w tym prowadzonych przez kobiety		2.5.9.1	w tym prowadzonych przez kobiety	
			w tym: prowadzonych przez młodzież do 25 lat		2.5.9.2	w tym prowadzonych przez młodzież do 25 roku życia	
Działanie 2.6	Produkty	77.	Liczba finansowanych projektów tworzenia i dostosowywania Regionalnych Strategii Innowacyjnych	szt.			zlicza IW na podstawie złożonych projektów
		78.	Liczba finansowanych projektów komunikowania się oraz transferu innowacji pomiędzy podmiotami	szt.			zlicza IW na podstawie złożonych projektów
		79.	Liczba finansowanych projektów grantów stażowych	szt.			zlicza IW na podstawie złożonych projektów
		80.	Liczba finansowanych projektów stypendialnych dla doktorantów	szt.			zlicza IW na podstawie złożonych projektów
		81.	Liczba osób korzystających ze staży w tym: Mężczyźni / Kobiety	osoby %	2.6.2 2.6.2.1	Liczba osób korzystających z grantów stażowych w tym Kobiety	
		82.	Liczba osób otrzymujących stypendia w tym: Mężczyźni / Kobiety	osoby %	2.6.3 2.6.3.1	Liczba osób korzystających ze stypendiów doktoranckich w tym Kobiety	
	Rezultaty	83.	Liczba podmiotów gospodarczych, które podpisały porozumienie o współpracy ze szkołami wyższymi oraz jednostkami naukowymi i innymi wspierającymi rozwój innowacyjny regionu w wyniku realizacji projektów	szt.		Wskaźnik wyliczany przez IW na podstawie informacji uzyskanych od Ostatecznych Odbiorców (przez telefon lub pocztą), dotyczącej liczby podmiotów gospodarczych, które podpisały porozumienie o współpracy ze szkołami wyższymi oraz jednostkami naukowymi i innymi wspierającymi rozwój innowacyjny regionu w wyniku realizacji projektów.	
		84.	Liczba podmiotów gospodarczych uczestniczących w realizacji RSI, zatrudniających do 250 osób	szt.	2.6.6	Liczba podmiotów gospodarczych uczestniczących w RSI	
Działanie 3.1	Produkty	85.	Liczba elektrowni wykorzystujących odnawialne źródła energii	szt.	3.1.66	Liczba wybudowanych elektrowni wykorzystujących odnawialne źródła energii	
			w tym zmodernizowanych		3.1.67	Liczba zmodernizowanych elektrowni wykorzystujących odnawialne źródła energii	
					3.1.67	Liczba zmodernizowanych elektrowni wykorzystujących odnawialne źródła energii	

Poziom wdrażania i kategoria wskaźnika		Lp.	Nazwa wskaźnika na poziomie działania	Jednostka miary	kod wskaźnika na poziomie projektu	Nazwa wskaźnika na poziomie projektu	Założenia
Poziom wdrażania		Faza cyklu interwencji					
		86.	Liczba finansowanych projektów kompleksowego uzbrojenia terenu przeznaczanego pod inwestycje	szt.			zlicza IPos na podstawie projektów
		87.	Liczba finansowanych projektów z zakresu lokalnej kultury (w tym ochrony dziedzictwa kulturowego)	szt.			zlicza IPos na podstawie projektów
		88.	Liczba finansowanych projektów z zakresu lokalnej infrastruktury turystycznej	szt.			zlicza IPos na podstawie projektów
	Rezultaty	89.	Liczba osób podłączonych do sieci rozdzielczej wodociągów	osoby	3.1.96	Liczba osób korzystających z sieci wodociągowej	
		90.	Liczba osób podłączonych do sieci kanalizacyjnej	osoby	3.1.101	Liczba osób korzystających z sieci kanalizacji sanitarnej	
		91.	Powierzchnia terenów inwestycyjnych, które stały się dostępne w wyniku realizacji projektu	ha	3.1.89	Powierzchnia terenów inwestycyjnych, które stały się dostępne w wyniku realizacji projektów	
Działanie 3.2	Produkty	92.	Długość dróg powiatowych i gminnych	km	3.2.1	Długość wybudowanych dróg powiatowych	
					3.2.2	Długość wybudowanych dróg powiatowych z towarzyszącą kanalizacją teletechniczną	
					3.2.3	Długość zmodernizowanych dróg powiatowych	
					3.2.4	Długość wybudowanych dróg gminnych	
					3.2.5	Długość wybudowanych dróg gminnych z towarzyszącą kanalizacją teletechniczną	
					3.2.6	Długość zmodernizowanych dróg gminnych	
		km	3.2.3	Długość zmodernizowanych dróg powiatowych			
			3.2.6	Długość zmodernizowanych dróg gminnych			
		w tym: zmodernizowanych					

Poziom wdrażania i kategoria wskaźnika	Lp.	Nazwa wskaźnika na poziomie działania	Jednostka miary	kod wskaźnika na poziomie projektu	Nazwa wskaźnika na poziomie projektu	Założenia	
Poziom wdrażania	Faza cyklu interwencji						
	93.	Długość sieci rozdzielczej wodociągów	km	3.2.33	Długość wybudowanej sieci wodociągowej	zlicza IPos na podstawie projektów Pełna nazwa wskaźnika na poziomie Działania: Liczba wdrożonych projektów selektywnej zbiórki odpadów i recyklingu oraz projektów gospodarki odpadami komunalnymi	
		w tym: zmodernizowanej	km	3.2.34	Długość zmodernizowanej sieci wodociągowej		
	94.	Długość sieci kanalizacyjnych	km	3.2.35	Długość wybudowanej sieci kanalizacji sanitarnej		
		w tym: zmodernizowanych		3.2.36	Długość zmodernizowanej sieci kanalizacji sanitarnej		
	95.	Długość sieci ciepłowniczej	km	3.2.71	Długość zmodernizowanej sieci ciepłowniczej		
		w tym: zmodernizowanej	km	3.2.71	Długość zmodernizowanej sieci ciepłowniczej		
	96.	Liczba stacji uzdatniania wody		szt.	3.2.42		Liczba zmodernizowanych stacji uzdatniania wody
					3.2.43		Liczba wybudowanych oczyszczalni ścieków
	97.	Liczba oczyszczalni ścieków		szt.	3.2.43		Liczba wybudowanych oczyszczalni ścieków
					3.2.44		Liczba zmodernizowanych oczyszczalni ścieków
	98.	Liczba finansowanych projektów gospodarki odpadami komunalnymi		szt.			Liczba zmodernizowanych oczyszczalni ścieków
	99.	Liczba elektrowni wykorzystujących odnawialne źródła energii		szt.	3.2.64		Liczba wybudowanych elektrowni wykorzystujących odnawialne źródła energii
					3.2.65		Liczba zmodernizowanych elektrowni wykorzystujących odnawialne źródła energii
	w tym: zmodernizowanych		szt.	3.2.65	Liczba zmodernizowanych elektrowni wykorzystujących odnawialne źródła energii		
100.	Liczba finansowanych projektów kompleksowego uzbrojenia terenu przeznaczonego pod inwestycje		szt.			zlicza IPos na podstawie projektów	

Poziom wdrażania i kategoria wskaźnika		Lp.	Nazwa wskaźnika na poziomie działania	Jednostka miary	kod wskaźnika na poziomie projektu	Nazwa wskaźnika na poziomie projektu	Założenia	
Poziom wdrażania	Faza cyklu interwencji							
		101.	Liczba finansowanych projektów z zakresu lokalnej kultury (w tym ochrony dziedzictwa kulturowego)	szt.			zlicza IPos na podstawie projektów	
		102.	Liczba projektów z zakresu lokalnej infrastruktury turystycznej	szt.			zlicza IPos na podstawie projektów	
	Rezultaty	103.	Liczba osób podłączonych do sieci rozdzielczej wodociągów	%	3.2.90	Liczba osób korzystających z sieci wodociągowej	proszę o dane w liczbach całkowitych	
		104.	Liczba osób podłączonych do sieci kanalizacyjnej	%	3.2.95	Liczba osób korzystających z sieci kanalizacji sanitarnej	proszę o dane w liczbach całkowitych	
		105.	Powierzchnia terenów inwestycyjnych, które stały się dostępne w wyniku realizacji projektu	ha	3.2.83	Powierzchnia terenów inwestycyjnych, które stały się dostępne w wyniku realizacji projektów		
Działanie 3.3	Produkty	106.	Długość dróg powiatowych i gminnych	km	3.3.1	Długość wybudowanych dróg na obszarach objętych rewitalizacją		
					3.3.2.	Długość zmodernizowanych dróg na obszarach objętych rewitalizacją		
		107.	Powierzchnia usługowa w zrewitalizowanych dzielnicach i miastach	m2	3.3.19	Powierzchnia usługowa w budynkach poddanych renowacji		
					3.3.18	Powierzchnia usługowa w wybudowanych „plombach”		
		108.	Powierzchnia usługowa na zrewitalizowanych terenach po-przemysłowych i powojaskowych	m2	3.3.33	Powierzchnia usługowa na zrewitalizowanych terenach po-przemysłowych i powojaskowych		
		109.	Liczba finansowanych projektów z zakresu lokalnej kultury (w tym ochrony dziedzictwa kulturowego)	szt.				zlicza IPos na podstawie projektów
		110.	Liczba finansowanych projektów z zakresu lokalnej infrastruktury turystycznej	szt.				zlicza IPos na podstawie projektów
111.	Powierzchnia wyremontowanej, przebudowanej infrastruktury publicznej na terenie rewitalizowanym	ha	3.3.34	Powierzchnia wyremontowanej i przebudowanej infrastruktury publicznej na terenie zrewitalizowanym				
	Rezultaty	112.	Liczba przestępstw w miastach	szt.	3.3.35	Liczba przestępstw w mieście		
		113.	Liczba przedsiębiorstw zlokalizowanych na terenie objętym wsparciem	szt.	3.3.37	Liczba przedsiębiorstw zlokalizowanych na terenie zrewitalizowanym		
		114.	Liczba miejsc pracy stworzonych na terenie zrewitalizowanym	szt.	3.3.40	Liczba nowych miejsc pracy powstała w wyniku realizacji projektów turystycznych i kulturalnych		

Poziom wdrażania i kategoria wskaźnika	Lp.	Nazwa wskaźnika na poziomie działania	Jednostka miary	kod wskaźnika na poziomie projektu	Nazwa wskaźnika na poziomie projektu	Założenia	
Poziom wdrażania	Faza cyklu interwencji						
Działanie 3.4	Produkty	115.	Liczba finansowanych projektów wsparcia mikroprzedsiębiorstw	szt.			zlicza IPos na podstawie projektów
		116.	Liczba wspartych mikroprzedsiębiorstw na obszarach wiejskich	szt.	3.4.10.1	(Liczba przedsiębiorstw wspartych w wyniku realizacji projektu) w tym na obszarach wiejskich	
		117.	Liczba wspartych mikroprzedsiębiorstw na obszarach restrukturyzacji przemysłu	szt.	3.4.10.2	(Liczba przedsiębiorstw wspartych w wyniku realizacji projektu) w tym na obszarach restrukturyzacji przemysłu	
		118.	Liczba wspartych mikroprzedsiębiorstw na terenach zdegradowanych poddanych rewitalizacji	szt.	3.4.10.3	(Liczba przedsiębiorstw wspartych w wyniku realizacji projektu) w tym na terenach zdegradowanych poddanych rewitalizacji	
Działanie 3.5	Produkty	119.	Powierzchnia nowych lub zmodernizowanych obiektów przeznaczonych na cele dydaktyczne i sportowe	m2	3.5.11	Powierzchnia wybudowanych obiektów dydaktycznych	
					3.5.12	Powierzchnia zmodernizowanych obiektów dydaktycznych	
					3.5.19	Powierzchnia wybudowanych obiektów sportowych	
					3.5.3	Powierzchnia wybudowanych przedszkoli	
					3.5.4	Powierzchnia zmodernizowanych przedszkoli	
					3.5.7	Powierzchnia wybudowanych szkół	
					3.5.8	Powierzchnia zmodernizowanych szkół	
					3.5.15	Powierzchnia wybudowanych bibliotek	
					3.5.16	Powierzchnia zmodernizowanych bibliotek	
		3.5.20	Powierzchnia zmodernizowanych obiektów sportowych				
		120.	Liczba wspartych obiektów dydaktycznych i sportowych	szt.	3.5.1	Liczba wybudowanych przedszkoli	
					3.5.2	Liczba zmodernizowanych przedszkoli	
					3.5.5	Liczba wybudowanych szkół	
					3.5.6	Liczba zmodernizowanych szkół	
					3.5.9	Liczba wybudowanych obiektów dydaktycznych	
					3.5.10	Liczba zmodernizowanych obiektów dydaktycznych	
					3.5.13	Liczba wybudowanych bibliotek	
					3.5.14	Liczba zmodernizowanych bibliotek	
					3.5.17	Liczba wybudowanych obiektów sportowych	
3.5.18	Liczba zmodernizowanych obiektów sportowych						
	121.	Liczba zakupionego sprzętu medycznego dla zakładów opieki zdrowotnej	szt.	3.5.49	Liczba zakupionego sprzętu medycznego		
	122.	Liczba wspartych zakładów opieki Zdrowotnej	szt.	3.5.32	Liczba zmodernizowanych lokalnych ośrodków zdrowia		

ZAŁACZNIK 5.2

Wybrane definicje wskaźników projektu

**PRIORYTET 1: ROZBUDOWA I MODERNIZACJA INFRASTRUKTURY
SŁUŻĄCEJ WZMACNIANIU KONKURENCYJNOŚCI
REGIONÓW**

Działanie 1.4: Rozwój turystyki i kultury

WSKAŹNIKI PRODUKTU

WSKAŹNIK	
Kod	1.4.2
Nazwa	Kubatura obiektów zabytkowych poddanych procesom: konserwacji, renowacji, modernizacji, adaptacji
Definicja	<p>Przez obiekty zabytkowe rozumie się obiekty zapisane w Rejestrze zabytków prowadzonym przez wojewódzkiego konserwatora zabytków.</p> <ul style="list-style-type: none"> - <u>Proces konserwacji</u> - działania mające na celu zabezpieczenie i utrwalenie substancji zabytku, zahamowanie procesów jego destrukcji - <u>Proces renowacji</u> (restauracji) - działania mające na celu wyeksponowanie wartości artystycznych i estetycznych zabytku, w tym, jeżeli istnieje taka potrzeba, uzupełnienie lub odtworzenie jego części, - <u>Proces modernizacji</u> – działania mające na celu rozbudowę, nadbudowę lub przebudowę obiektu zabytkowego podnoszącą standard obiektu, które nie mają na celu jedynie odtworzenia stanu pierwotnego - <u>Proces adaptacji</u> – działania mające na celu przystosowanie obiektu zabytkowego do innego użytku, przerobienie dla nadania innego charakteru funkcjonalnego <p>Definicje na podstawie: Dz.U. 2003 nr 162 poz. 1568; Ustawa z dnia 23 lipca 2003 r. o ochronie zabytków i opiece nad zabytkami.</p>
METODOLOGIA POMIARU	
Jednostka	m ³
Sposób pomiaru	Kubatura całego obiektu zabytkowego, w którym dokonywany jest proces konserwacji lub renowacji lub modernizacji lub adaptacji mierzona po zakończeniu procesu
Wskaźnik bazowy	Kubatura obiektu przed rozpoczęciem realizacji projektu
UWAGI	
<p>Ponieważ wymienione 4 procesy mogą następować równocześnie albo rozłącznie należy zaznaczyć, które z nich wykorzystują wsparcie finansowe z Programu</p> <p>Ponieważ procesy modernizacji i adaptacji mogą przyczynić się do zmiany kubatury obiektu konieczne jest podanie kubatury przed rozpoczęciem projektu i po jego ukończeniu.</p>	

WSKAŹNIK	
Kod	1.4.2
Nazwa	Liczba zainstalowanych systemów zabezpieczeń przed pożarem i kradzieżą w obiektach zabytkowych
Definicja	Liczba sprawnych nowo zainstalowanych kompletnych systemów zabezpieczeń przed pożarem lub kradzieżą w obiekcie zabytkowym, które działają niezależnie od siebie.
METODOLOGIA POMIARU	
Jednostka	sztuki
Sposób pomiaru	Liczba wyrażona w sztukach
Wskaźnik bazowy	Liczba kompletnych sprawnych systemów zabezpieczeń przed pożarem lub kradzieżą działających niezależnie od siebie, zainstalowanych i w obiekcie zabytkowym przed rozpoczęciem realizacji projektu (w sztukach)

WSKAŹNIK	
Kod	1.4.3
Nazwa	Powierzchnia zrewitalizowanych zespołów obiektów zabytkowych
Definicja	Przez rewitalizację rozumie się zestaw różnych, jednocześnie komplementarnych ze sobą, przedsięwzięć, których celem jest zmiana funkcji danego obszaru; tym samym doprowadzenie do przemian przestrzennych, społecznych i ekonomicznych danego obszaru/ zespołu obiektów zabytkowych.
METODOLOGIA POMIARU	
Jednostka	ha
Sposób pomiaru	Powierzchnia łączna obszaru zajmowanego przez obiekty poddane procesom rewitalizacji
Wskaźnik bazowy	
UWAGI	
Rewitalizacja to proces kompleksowy i interdyscyplinarny, dlatego np. same roboty budowlane są jedynie jednym ze środków rewitalizacji, prowadzącym do osiągnięcia szerszego celu. Nie mylić z procesem modernizacji, adaptacji, renowacji	

WSKAŹNIK	
Kod	1.4.4
Nazwa	Powierzchnia nowych obiektów infrastruktury kulturalnej
Definicja	Przez obiekt infrastruktury kulturalnej rozumie się urządzenia, obiekty lub siedziby instytucji o charakterze kulturalnym lub służące świadczeniu usług i zaspokajaniu potrzeb w dziedzinie kultury (m.in. galerie, kina, muzea, biblioteki, sale koncertowe, ośrodki kultury) Jako nowy obiekt infrastruktury kulturalnej rozumie się obiekt wybudowany od podstaw lub obiekt zaadaptowany na cele kultury, który przed adaptacją miał inny charakter funkcjonalny.
METODOLOGIA POMIARU	
Jednostka	m ²
Sposób pomiaru	Powierzchnia użytkowa obiektu wybudowanego od podstaw lub zaadaptowanego na cele kultury
Wskaźnik bazowy	

WSKAŹNIK	
Kod	1.4.5
Nazwa	Powierzchnia zmodernizowanych obiektów infrastruktury kulturalnej
Definicja	Przez obiekt infrastruktury kulturalnej rozumie się urządzenia, obiekty lub siedziby instytucji o charakterze kulturalnym lub służące świadczeniu usług i zaspokajaniu potrzeb w dziedzinie kultury (m.in. galerie, kina, muzea, biblioteki, sale koncertowe, ośrodki kultury) Jako zmodernizowany obiekt infrastruktury kulturalnej rozumie się taki, który został rozbudowany, nadbudowany lub przebudowany w celu podniesienia standardu obiektu, bez zmiany charakteru funkcjonalnego.
METODOLOGIA POMIARU	
Jednostka	m ²
Sposób pomiaru	Całkowita powierzchnia użytkowa obiektu zmodernizowanego po całkowitym zakończeniu realizacji inwestycji
Wskaźnik bazowy	Całkowita powierzchnia użytkowa obiektu zmodernizowanego przed podjęciem realizacji inwestycji
UWAGI	

WSKAŹNIK	
Kod	1.4.6
Nazwa	Liczba obiektów zabytkowych zaadaptowanych na cele kulturalne i lub turystyczne
Definicja	Przez obiekt zabytkowy zaadaptowany na cele kulturalne i turystyczne rozumie się obiekt zapisany w Rejestrze zabytków prowadzonym przez wojewódzkiego konserwatora zabytków, który na skutek działań mających na celu przystosowanie obiektu zabytkowego do innego użytku, zmienił swój charakter funkcjonalny – pełni funkcje kulturalne lub turystyczne
METODOLOGIA POMIARU	
Jednostka	sztuki
Sposób pomiaru	Liczba obiektów zabytkowych, które w wyniku procesu adaptacji zmieniły swój dotychczasowy charakter funkcjonalny i stanowią nowy obiekt pełniący funkcje kulturalne lub turystyczne.
Wskaźnik bazowy	
UWAGI	
W wyniku adaptacji kilku obiektów zabytkowych może powstać jeden nowy obiekt kulturalny lub turystyczny. np.: adaptacja kilku sąsiadujących kamienic na potrzeby jednego obiektu hotelowego.	

WSKAŹNIK	
Kod	1.4.7
Nazwa	Powierzchnia nowych obiektów infrastruktury turystycznej
Definicja	Przez obiekt infrastruktury turystycznej rozumie się urządzenia, obiekty lub siedziby instytucji o charakterze turystycznym lub służące świadczeniu usług i zaspokajaniu potrzeb związanych z bierną i aktywną turystyką. (m.in. baza noclegowa, baza gastronomiczna, szlaki) Jako nowy obiekt infrastruktury turystycznej rozumie się obiekt wybudowany od podstaw lub obiekt zaadaptowany na cele turystyczne, który przed adaptacją miał inny charakter funkcjonalny.
METODOLOGIA POMIARU	
Jednostka	m ²
Sposób pomiaru	Całkowita powierzchnia użytkowa obiektu wybudowanego od podstaw lub zaadaptowanego na cele kultury
Wskaźnik bazowy	
UWAGI	
Zwyczajowo za obiekty infrastruktury turystycznej uznaje się także obiekty infrastruktury kulturalnej oraz rekreacyjnej/sportowej/aktywnego wypoczynku. Ponieważ jednak obiekty infrastruktury kulturalnej oraz rekreacyjnej/sportowej/aktywnego wypoczynku zostały wydzielone osobno, nie są brane pod uwagę w przypadku niniejszego wskaźnika. (por. wskaźniki 1.4.4 i 1.4.5 oraz 1.1.14 i 1.1.15)	

WSKAŹNIK	
Kod	1.4.8
Nazwa	Powierzchnia zmodernizowanych obiektów infrastruktury turystycznej
Definicja	Przez obiekt infrastruktury turystycznej rozumie się urządzenia, obiekty lub siedziby instytucji o charakterze turystycznym lub służące świadczeniu usług i zaspokajaniu potrzeb związanych z bierną i aktywną turystyką. (m.in. baza noclegowa, baza gastronomiczna, szlaki) Jako zmodernizowany obiekt infrastruktury turystycznej rozumie się taki, który został rozbudowany, nadbudowany lub przebudowany w celu podniesienia standardu obiektu, bez zmiany charakteru funkcjonalnego
METODOLOGIA POMIARU	
Jednostka	m ²
Sposób pomiaru	Całkowita powierzchnia użytkowa obiektu zmodernizowanego po całkowitym zakończeniu realizacji inwestycji
Wskaźnik bazowy	Całkowita powierzchnia użytkowa obiektu zmodernizowanego przed podjęciem realizacji inwestycji
UWAGI	
Zwyczajowo za obiekty infrastruktury turystycznej uznaje się także obiekty infrastruktury kulturalnej oraz rekreacyjnej/sportowej/aktywnego wypoczynku. Ponieważ jednak obiekty infrastruktury kulturalnej oraz rekreacyjnej/sportowej/aktywnego wypoczynku zostały wydzielone osobno, nie są brane pod uwagę w przypadku niniejszego wskaźnika. (por. wskaźniki 1.4.4 i 1.4.5 oraz 1.1.14 i 1.1.15)	

WSKAŹNIK	
Kod	1.4.9
Nazwa	Liczba nowych miejsc parkingowych przy obiektach kulturalnych lub turystycznych
Definicja	Przez miejsce parkingowe rozumie się wyznaczone i oznakowane miejsce przeznaczone do czasowego postoju samochodu na wydzielonym placu lub ulicy lub w budynku
METODOLOGIA POMIARU	
Jednostka	sztuki
Sposób pomiaru	Liczba nowych miejsc parkingowych powstała na skutek realizacji projektu, mierzona po zakończeniu realizacji
Wskaźnik bazowy	Liczba wszystkich miejsc parkingowych istniejących przy danym obiekcie przed rozpoczęciem realizowania projektu zwiększenia liczby miejsc parkingowych.
UWAGI	

WSKAŹNIK	
Kod	1.4.10
Nazwa	Liczba nowych punktów informacji turystycznej i kulturalnej
Definicja	Miejsce, w którym można otrzymać aktualne i uaktualniane na bieżąco informacje związane z turystyką lub kulturą.
METODOLOGIA POMIARU	
Jednostka	sztuki
Sposób pomiaru	Liczba nowopowstałych punktów w wyniku realizacji projektu
Wskaźnik bazowy	Liczba dotychczas (przez realizacją projektu) istniejących punktów informacji, na danym obszarze (gminie/powiecie/województwie)
UWAGI	

WSKAŹNIK	
Kod	1.4.11
Nazwa	Liczba zmodernizowanych punktów informacji turystycznej i kulturalnej
Definicja	Przez modernizację punktu informacji turystycznej lub kulturalnej rozumie się przebudowę, rozbudowę, doposażenie w sprzęt, służące podniesieniu standardu świadczonych usług tj. – przekazywaniu aktualnych i uaktualnianych informacji
METODOLOGIA POMIARU	
Jednostka	sztuki
Sposób pomiaru	Liczba zmodernizowanych punktów informacji turystycznej lub kulturalnej w wyniku realizacji projektu
Wskaźnik bazowy	Liczba wszystkich istniejących punktów informacji turystycznej lub kulturalnej na danym obszarze (gminie/powiecie/województwie) (włącznie z tymi zmodernizowanymi)
UWAGI	

WSKAŹNIK	
Kod	1.4.12
Nazwa	Liczba nowych stron internetowych poświęconych tematyce kulturalnej i turystycznej
Definicja	Za stronę internetową uznaje się taką, która jest aktualizowana przynajmniej kilka razy w roku.
METODOLOGIA POMIARU	
Jednostka	sztuki
Sposób pomiaru	Liczba stron/domen internetowych, aktualizowanych kilka razy w roku, powstałych w wyniku realizacji projektu, poświęconych tematyce kulturalnej lub turystycznej. Pomiar dokonany po roku od założenia strony.
Wskaźnik bazowy	Liczba stron internetowych o podobnej tematyce, pomiar dokonany na podstawie wyników wyszukiwania hasła w powszechnie dostępnej przeglądarce internetowej - <i>www.google.com</i>
UWAGI	
Jeżeli strona o tematyce turystycznej lub kulturalnej nie była w przeciągu roku od momentu powstania ani razu uaktualniana, to należy przyjąć, że nie spełnia ona podstawowych warunków przekazywania rzetelnej i aktualnej informacji, gdyż zawiera informacje o charakterze statycznym.	

WSKAŹNIK	
Kod	1.4.13
Nazwa	Objętość zarchiwizowanych plików poświęconych turystyce i kulturze
Definicja	Przez zarchiwizowany plik rozumie się taki, który został umieszczony, nagrany na przenośnym nośniku (płyta, dyskietka) lub na dysku twardym komputera.
METODOLOGIA POMIARU	
Jednostka	Mb
Sposób pomiaru	Objętość nośników przenośnych lub dysku twardego zajęta przez pliki zarchiwizowane
Wskaźnik bazowy	
UWAGI	

WSKAŹNIK	
Kod	1.4.14
Nazwa	Liczba nowych obiektów infrastruktury rekreacyjnej /sportowej/ aktywnego wypoczynku
Definicja	Przez obiekt infrastruktury rekreacyjnej /sportowej/ aktywnego wypoczynku rozumie się urządzenia, obiekty lub siedziby instytucji służące i zaspokajaniu potrzeb związanych z rekreacją, uprawianiem sportu i aktywnym wypoczynkiem (m.in. obiekty sportowe, stadiony, hale sportowe, trasy rowerowe) Jako nowy obiekt infrastruktury rekreacyjnej /sportowej/ aktywnego wypoczynku rozumie się obiekt wybudowany od podstaw lub obiekt zaadaptowany na cele rekreacji /sportu/ aktywnego wypoczynku, który przed adaptacją miał inny charakter funkcjonalny.
METODOLOGIA POMIARU	
Jednostka	sztuki
Sposób pomiaru	Liczba nowych obiektów infrastruktury rekreacyjnej /sportowej/ aktywnego wypoczynku powstałych dzięki realizacji projektu
Wskaźnik bazowy	Liczba dotychczas istniejących obiektów infrastruktury rekreacyjnej /sportowej/aktywnego wypoczynku świadczących takie same usługi lub służących zaspokajaniu takich samych potrzeb jak w przypadku nowego obiektu na danym obszarze (gminie/powiecie/województwie)

WSKAŹNIK	
Kod	1.4.15
Nazwa	Liczba zmodernizowanych obiektów infrastruktury rekreacyjnej /sportowej/aktywnego wypoczynku
Definicja	Przez obiekty infrastruktury rekreacyjnej /sportowej/ aktywnego wypoczynku rozumie się urządzenia, obiekty lub siedziby instytucji służące świadczeniu usług i zaspokajaniu potrzeb związanych z rekreacją, uprawianiem sportu i aktywnym wypoczynkiem (m.in. obiekty sportowe, stadiony, hale sportowe, trasy rowerowe) Jako zmodernizowany obiekt infrastruktury rekreacyjnej /sportowej/ aktywnego wypoczynku rozumie się taki, który został rozbudowany, nadbudowany lub przebudowany w celu podniesienia standardu obiektu, bez zmiany charakteru funkcjonalnego
METODOLOGIA POMIARU	
Jednostka	sztuki
Sposób pomiaru	Liczba zmodernizowanych obiektów infrastruktury rekreacyjnej /sportowej/aktywnego wypoczynku w wyniku realizacji projektu
Wskaźnik bazowy	Liczba wszystkich istniejących obiektów infrastruktury rekreacyjnej /sportowej/aktywnego wypoczynku świadczących takie same usługi lub służących zaspokajaniu takich samych potrzeb jak w przypadku obiektów zmodernizowanych na danym obszarze (gminie/powiecie/województwie) (np. jeżeli zmodernizowany obiekt to basen, należy podać liczbę wszystkich basenów, włącznie z tym zmodernizowanym)

WSKAŹNIK	
Kod	1.4.16
Nazwa	Powierzchnia terenów zagospodarowanych na cele turystyczne i kulturalne
Definicja	Przez teren zagospodarowany na cele turystyczne i kulturalne rozumie się obszar nie pełniący wcześniej funkcji turystycznych lub kulturalnych, poddany różnym zabiegom (np.: roboty budowlane, dostawy sprzętu, wyznaczenie tras) tak, by stworzyć na nim warunki do rozwoju funkcji turystycznych lub kulturalnych.
METODOLOGIA POMIARU	
Jednostka	ha
Sposób pomiaru	Powierzchnia obszaru mierzona w ha, na którym powstały warunki rozwoju funkcji turystycznych lub kulturalnych

WSKAŹNIK	
Kod	1.4.17
Nazwa	Liczba nowych markowych produktów turystycznych i kulturowych
Definicja	Jako produkt turystyczny/ kulturowy rozumie się komplementarną ofertę turystyczną/kulturową; może mieć on charakter dóbr rzeczowych (towarów) lub usług
METODOLOGIA POMIARU	
Jednostka	Sztuki
Sposób pomiaru	Liczba produktów turystycznych i kulturowych zadeklarowanych w dokumentach realizacji projektu
Wskaźnik bazowy	
UWAGI	
Ponieważ pojęcia produktu turystycznego oraz kulturowego są kategoriami złożonymi, a w ich skład wchodzi duża liczba elementów wzajemnie ze sobą powiązanych, trudno w tym przypadku o jednoznaczną definicję produktu turystycznego lub kulturowego. Pomiar może zostać dokonany jedynie w sposób pośredni przez deklaracje zapisane w dokumentach projektu.	

WSKAŹNIK	
Kod	1.4.18
Nazwa	Liczba nowych miejsc noclegowych
Definicja	Za miejsce noclegowe uznaje się łóżko jednoosobowe lub dwuosobowe liczone jako dwa miejsca do spania w obiektach świadczących usługi hotelarskie, Za usługi hotelarskie uznaje się krótkotrwałe, ogólnie dostępne wynajmowanie domów, mieszkań, pokoi, miejsc noclegowych, a także miejsc na ustawienie namiotów lub przyczep samochodowych oraz świadczenie, w obrębie obiektu usług z tym związanych (Definicja na podstawie Ustawy z dnia 29 sierpnia 1997 r. o Usługach turystycznych).
METODOLOGIA POMIARU	
Jednostka	sztuki
Sposób pomiaru	Liczba nowopowstałych miejsc noclegowych wyrażona liczbą łóżek oferowanych w obiektach świadczących usługi hotelarskie, utworzonych po ukończeniu realizacji projektu
Wskaźnik bazowy	Liczba wszystkich miejsc noclegowych wyrażonych liczbą łóżek oferowanych w obiektach świadczących usługi hotelarskie przed na danym obszarze (gminie/powiecie/województwie)

WSKAŹNIKI REZULTATU

WSKAŹNIK	
Kod	1.4.19
Nazwa	Liczba uczestników imprez/wydarzeń kulturalnych w obiektach zabytkowych i infrastruktury kulturalnej
Definicja	Za imprezę kulturalną uznaje się co najmniej dwie usługi kulturalne tworzące jednolity program, za wydarzenie kulturalne uznaje się pojedynczą usługę kulturalną Za obiekt zabytkowy uznaje się obiekt zapisany w Rejestrze zabytków prowadzonym przez wojewódzkiego konserwatora zabytków Za obiekt infrastruktury kulturalnej uznaje się urządzenia, obiekty lub siedziby instytucji o charakterze kulturalnym lub służące świadczeniu usług i zaspokajaniu potrzeb w dziedzinie kultury
METODOLOGIA POMIARU	
Jednostka	osoby
Sposób pomiaru	Liczba uczestników imprez/wydarzeń kulturalnych w roku kalendarzowym następującym po zakończeniu realizacji projektu
Wskaźnik bazowy	Liczba uczestników imprez/wydarzeń kulturalnych przed rozpoczęciem realizacji projektu – w roku kalendarzowym poprzedzającym realizację projektu
UWAGI	

WSKAŹNIK	
Kod	1.4.20
Nazwa	Liczba zorganizowanych imprez/wydarzeń kulturalnych w obiektach zabytkowych/kulturowych
Definicja	Za imprezę kulturalną uznaje się co najmniej dwie usługi kulturalne tworzące jednolity program, za wydarzenie kulturalne uznaje się pojedynczą usługę kulturalną Za obiekt zabytkowy uznaje się obiekt zapisany w Rejestrze zabytków prowadzonym przez wojewódzkiego konserwatora zabytków
METODOLOGIA POMIARU	
Jednostka	sztuki
Sposób pomiaru	Liczba imprez/wydarzeń kulturalnych w obiekcie zabytkowym/kulturalnym w roku kalendarzowym następującym po zakończeniu realizacji projektu
Wskaźnik bazowy	Liczba imprez/wydarzeń kulturalnych w obiekcie zabytkowym/kulturalnym przed rozpoczęciem realizacji projektu – w roku kalendarzowym poprzedzającym realizację projektu
UWAGI	

WSKAŹNIK	
Kod	1.4.21
Nazwa	Liczba zorganizowanych imprez/wydarzeń kulturalnych w obiektach infrastruktury kulturalnej
Definicja	Za imprezę kulturalną uznaje się co najmniej dwie usługi kulturalne tworzące jednolity program, za wydarzenie kulturalne uznaje się pojedynczą usługę kulturalną. Za obiekt infrastruktury kulturalnej uznaje się urządzenie, obiekty lub siedziby instytucji o charakterze kulturalnym lub służące świadczeniu usług i zaspokajaniu potrzeb w dziedzinie kultury.
METODOLOGIA POMIARU	
Jednostka	sztuki
Sposób pomiaru	Liczba imprez/wydarzeń kulturalnych w obiekcie infrastruktury kulturalnej w roku kalendarzowym następującym po zakończeniu realizacji projektu.
Wskaźnik bazowy	Liczba imprez/wydarzeń kulturalnych w obiekcie infrastruktury kulturalnej przed rozpoczęciem realizacji projektu – w roku kalendarzowym poprzedzającym realizację projektu.

WSKAŹNIK	
Kod	1.4.22
Nazwa	Liczba nowych ofert programowych w zakresie kultury i turystyki
Definicja	Przez ofertę programową w zakresie kultury lub turystyki rozumie się formalną propozycję, podaną do publicznej wiadomości, zawierającą wszystkie istotne szczegóły oferty (np. cena, trasa, program, czas trwania, itp.), która przyczynia się do zaspokojenia potrzeb kulturalnych lub turystycznych klientów. Jako nową ofertę programową uznaje się taką, która powstała na skutek zrealizowania projektu i które nie była możliwa przed jego realizacją.
METODOLOGIA POMIARU	
Jednostka	sztuki
Sposób pomiaru	Liczba nowych ofert programowych, które zostały ogłoszone i zrealizowane lub ogłoszone w roku kalendarzowym następującym po zakończeniu realizacji projektu.
Wskaźnik bazowy	Liczba ofert programowych, które były ogłoszone i zrealizowane lub ogłoszone w roku kalendarzowym poprzedzającym rozpoczęcie realizacji projektu.

WSKAŹNIK	
Kod	1.4.23
Nazwa	Liczba turystów korzystających z nowej infrastruktury noclegowej
Definicja	Przez turystę rozumie się osobę, która podróżuje do innej miejscowości poza swoim stałym miejscem pobytu na okres nieprzekraczający 12 miesięcy, dla której celem podróży nie jest podjęcie stałej pracy w odwiedzanej miejscowości i która korzysta z noclegu przynajmniej przez jedną noc. (Definicja na podstawie Ustawy z dnia 29 sierpnia 1997 r., art.3 o usługach turystycznych).
METODOLOGIA POMIARU	
Jednostka	osobodzień
Sposób pomiaru	Liczba noclegów udzielonych osobom przyjeżdżającym do nowego obiektu noclegowego, dokonującym zameldowania i spędzającym w nim przynajmniej jedną noc, w roku kalendarzowym następującym po ukończeniu realizacji projektu
Wskaźnik bazowy	Liczba noclegów udzielonych osobom korzystającym z infrastruktury noclegowej w tym samym czasie (w roku kalendarzowym następującym po ukończeniu realizacji projektu) na danym obszarze (gminy, powiatu województwa)
<p>Aby zbadać liczbę osób, które odwiedziły i skorzystały z usług nowego obiektu, należy posłużyć się wskaźnikiem osób meldujących się w danym obiekcie noclegowym.</p> <p>Wskaźnik wykorzystujący jednostkę „osobodzień” umożliwi pomiar wykorzystania/obłożenia miejsc noclegowych w danym obiekcie, niezależnie od liczby turystów. Jest to możliwe przez zastosowanie następującego wzoru</p> $X_a = (O_{Sa} / MN \times a) \times 100$ <p>X_a – wykorzystanie miejsc noclegowych w okresie a (np. a -1 rok) O_{Sa} – osobodni w okresie a MN –liczba miejsc noclegowych w obiekcie noclegowym a - okres badania</p>	

WSKAŹNIK	
Kod	1.4.24
Nazwa	Liczba turystów korzystających ze zmodernizowanej infrastruktury noclegowej
Definicja	Przez turystę rozumie się osobę, która podróżuje do innej miejscowości poza swoim stałym miejscem pobytu na okres nieprzekraczający 12 miesięcy, dla której celem podróży nie jest podjęcie stałej pracy w odwiedzanej miejscowości i która korzysta z noclegu przynajmniej przez jedną noc. (Definicja na podstawie Ustawy z dnia 29 sierpnia 1997 r., art.3 o usługach turystycznych)
METODOLOGIA POMIARU	
Jednostka	osobodzień
Sposób pomiaru	Liczba noclegów udzielonych osobom przyjeżdżającym do nowego obiektu noclegowego, dokonującym zameldowania i spędzającym w nim przynajmniej jedną noc, w roku kalendarzowym następującym po ukończeniu realizacji projektu
Wskaźnik bazowy	Liczba osób, która przyjechała do obiektu noclegowego, dokonała zameldowania i spędziła w nim przynajmniej jedną noc, w roku kalendarzowym poprzedzającym rozpoczęcie realizacji projektu
UWAGI	
<p>Aby zbadać liczbę osób, które odwiedziły i skorzystały z usług zmodernizowanego obiektu należy posłużyć się wskaźnikiem osób meldujących się w danym obiekcie noclegowym.</p> <p>Wskaźnik wykorzystujący jednostkę „osobodzień” umożliwia pomiar wykorzystania/obłożenia miejsc noclegowych w danym obiekcie, niezależnie od liczby turystów. Jest to możliwe przez zastosowanie następującego wzoru</p> $X_a = (O_{Sa} / MN \times a) \times 100$ <p>X_a – wykorzystanie miejsc noclegowych w okresie a (np. a -1 rok) O_{Sa} – osobodni w okresie a MN –liczba miejsc noclegowych w obiekcie noclegowym a - okres badania</p>	

WSKAŹNIK	
Kod	1.4.25
Nazwa	Liczba osób uczestniczących w zorganizowanych formach turystyki
Definicja	Przez zorganizowaną formę turystyki rozumie się przygotowaną z wyprzedzeniem i zrealizowaną ofertę świadczoną dla turystów (np. wycieczka autokarowa, wycieczka samolotowa, rajd, spływ kajakowy, rejs)
METODOLOGIA POMIARU	
Jednostka	osoby
Sposób pomiaru	Rzeczywista liczba uczestników wg listy zgłoszonych
Wskaźnik bazowy	Liczba miejsc dla uczestników zorganizowanej formy turystyki przewidzianych przez organizatorów.
UWAGI	

WSKAŹNIK	
Kod	1.4.26
Nazwa	Liczba osób korzystająca z nowej infrastruktury sportowej /rekreacyjnej /aktywnego wypoczynku
Definicja	Definicja nowej infrastruktury sportowej /rekreacyjnej /aktywnego wypoczynku taka jak w 1.5.24
METODOLOGIA POMIARU	
Jednostka	osoby
Sposób pomiaru	Liczba osób, która wykupiła bilet/ wejściówkę do obiektu infrastruktury sportowej/ rekreacyjnej/ aktywnego wypoczynku, w roku kalendarzowym następującym po ukończeniu realizacji projektu
UWAGI	
Ponieważ infrastruktura sportowa/ rekreacyjna lub aktywnego wypoczynku może działać na zasadach niekomercyjnych i korzystanie z niej może być nieograniczone i bezpłatne (np. sportowe boiska osiedlowe, plac zabaw) to wtedy należy oszacować liczbę korzystających z tej infrastruktury na podstawie pomiaru –obserwacji bezpośredniej na miejscu i uśrednienia wyników.	

WSKAŹNIK	
Kod	1.4.27
Nazwa	Liczba nowych miejsc pracy powstała w wyniku realizacji projektów turystycznych i kulturalnych
Definicja	Przez nowe miejsca pracy rozumie się dodatkowe miejsca pracy, które zostało utworzone na skutek realizacji projektu i które nie powstałyby, gdyby projekt nie był realizowany. Tworzenie nowych miejsc pracy powinno, co do zasady, prowadzić do powstawania stałych miejsc pracy.
METODOLOGIA POMIARU	
Jednostka	sztuki
Sposób pomiaru	Liczba nowych miejsc pracy to liczba miejsc pracy powstałych na skutek realizacji lub zrealizowania projektu.
Wskaźnik bazowy	Liczba miejsc pracy istniejących przed realizacją projektu.

WSKAŹNIK	
Kod	1.4.28
Nazwa	Liczba wypromowanych markowych produktów turystycznych i kulturowych
Definicja	Jako produkt turystyczny/ kulturowy rozumie się komplementarną ofertę turystyczną/kulturową cechującą się rozpoznawalnością i utrwaleniem w regionie; może mieć on charakter dóbr rzeczowych (towarów), usług.
METODOLOGIA POMIARU	
Jednostka	osoby
Sposób pomiaru	Pomiar w zależności od charakteru produktu – na podstawie liczby sprzedanych biletów, wykupionych usług, zajętych miejsc itp..
Wskaźnik bazowy	-
UWAGI	
Pomiar wypromowania produktu turystycznego lub kulturalnego, może zostać dokonany w sposób pośredni przez określenie poziomu świadomości istnienia danego produktu np. wykorzystując badania ankietowe lub sondażowe wśród osób przyjeżdżnych na dany teren.	

WSKAŹNIK	
Kod	1.4.29
Nazwa	Liczba obiektów zabezpieczonych przed zagrożeniami
Definicja	Przez obiekt zabezpieczony przez zagrożeniami uznaje się taki, który został wyposażony w minimum jeden sprawny kompletny system zabezpieczenia (np. pożarem, włamaniem, zalaniem) lub sprawny system powiadamiania o zagrożeniu (np. alarm, kamery monitorujące)
METODOLOGIA POMIARU	
Jednostka	sztuki
Sposób pomiaru	Liczba obiektów, które w wyniku realizacji projektu zostały wyposażone w taki system/ systemy
Wskaźnik bazowy	Liczba obiektów, z tych, które zostały wyposażone w system w wyniku realizacji projektu, które przed jego realizacją nie posiadały żadnego systemu zabezpieczeń przed zagrożeniem
UWAGI	

WSKAŹNIK	
Kod	1.4.30
Nazwa	Liczba osób odwiedzających miesięcznie nowe domeny o tematyce kulturalnej i turystycznej
Definicja	Liczba wejść na stronę/domenę (otwarcia strony) o tematyce kulturalnej i turystycznej
METODOLOGIA POMIARU	
Jednostka	osoby
Sposób pomiaru	Liczba wejścia na stronę/domenę na podstawie danych z serwera, na którym znajduje się domena, pomiar co miesiąc począwszy od pierwszego pełnego miesiąca po zakończeniu realizacji projektu.
Wskaźnik bazowy	
UWAGI	

**PRIORYTET 2: WZMOCNIENIE ROZWOJU ZASOBÓW LUDZKICH
W REGIONACH**

Działanie 2.1: Rozwój umiejętności powiązany z potrzebami regionalnego rynku pracy i możliwości kształcenia ustawicznego w regionie

WSKAŹNIKI PRODUKTU

WSKAŹNIK	
Kod	2.1.2 - 2.1.2.1 - 2.1.2.2 - 2.1.2.3
Nazwa	Liczba godzin szkoleniowych - w tym: moduł praktyczny - w tym: moduł teoretyczny - w tym: moduł ogólny
Definicja	<p>Projekty szkoleniowe obejmują pozaszkolne zajęcia edukacyjne mające na celu uzyskanie lub uzupełnienie umiejętności i kwalifikacji zawodowych oraz umiejętności ogólnych i specjalistycznych. Przez szkolenie należy rozumieć przyuczenie do zawodu, przekwalifikowanie, podwyższenie kwalifikacji i umiejętności zawodowych, pomoc w uzyskiwaniu uprawnień lub tytułów zawodowych, a także kursy ogólne oraz kursy specjalistyczne dostosowujące kwalifikacje zawodowe do potrzeb regionalnego rynku pracy.</p> <p>Liczba godzin szkoleniowych to łączna liczba godzin jaką Ostateczny Odbiorca (Beneficjent) przeznaczył na przeszkolenie grupy/grup osób, które biorą udział w projekcie szkoleniowym.</p> <p><u>moduł teoretyczny</u> – obejmuje zagadnienia teoretyczne odnoszące się do tematyki szkolenia.</p> <p><u>moduł praktyczny</u> – obejmuje praktyczne zajęcia, przy wykorzystaniu zagadnień podjętych podczas realizacji modułu teoretycznego.</p> <p><u>moduł ogólny</u> – obejmuje zagadnienia nie mieszczące się w module teoretycznym i praktycznym. Zasadność przeprowadzenia tego modułu, a także tematyka podjęta podczas jego realizacji, zależy od specyfiki szkolenia oraz od decyzji organizatora programu szkolenia.</p> <p>W ramach projektu realizowane mogą być również szkolenia tzw. e-learningowe, które odbywają się poprzez sieć komputerową. Każdy z uczestników takiego typu szkolenia może w nim brać udział po zalogowaniu do systemu. Dzięki temu możliwe będzie potwierdzenie w jakim stopniu Beneficjent Ostateczny uczestniczył w szkoleniu e-learningowym oraz jaki był jego rezultat.</p>
METODOLOGIA POMIARU	
Jednostka	godziny
Sposób pomiaru	<p>Liczbę godzin szkoleniowych powinno liczyć się, biorąc pod uwagę sumę godzin udzielonego wsparcia dla wszystkich grup, tzn. jeżeli w szkoleniu wzięły udział 4 grupy, z których każda otrzymała po 300 godzin wsparcia, to we wskaźniku należy ująć łączną liczbę godzin szkoleniowych, a więc - 1200 godzin.</p> <p>Oznacza to, że obliczając wskaźnik, należy kierować się liczbą godzin przeznaczonych na przeszkolenie grupy/grup a nie osób.</p> <p>$liczba\ godzin\ szkoleniowych = liczba\ grup\ szkoleniowych \times liczba\ godzin/na\ grupę$</p> <p>W przypadku szkoleń tzw. e-learningowych, aby wyliczyć wskaźnik, należy podać średnią liczbę godzin przewidywaną przez Beneficjenta do ukończenia szkolenia przez Beneficjenta Ostatecznego.</p>

WSKAŹNIK	
Kod	2.1.3
Nazwa	Liczba osób korzystających ze szkoleń
Definicja	<p>Projekty szkoleniowe obejmują pozaszkolne zajęcia edukacyjne mające na celu uzyskanie lub uzupełnienie umiejętności i kwalifikacji zawodowych oraz umiejętności ogólnych i specjalistycznych. Przez szkolenie należy rozumieć przyuczenie do zawodu, przekwalifikowanie, podwyższenie kwalifikacji i umiejętności zawodowych, pomoc w uzyskiwaniu uprawnień lub tytułów zawodowych, a także kursy ogólne oraz kursy specjalistyczne dostosowujące kwalifikacje zawodowe do potrzeb regionalnego rynku pracy.</p> <p>Beneficjentami ostatecznymi projektów szkoleniowych będą:</p> <ul style="list-style-type: none"> - pracujące osoby dorosłe zgłaszające z własnej inicjatywy chęć podwyższania lub dostosowywania kwalifikacji zawodowych do potrzeb rynku pracy, w tym w zakresie języków obcych oraz wykorzystania technik informacyjnych i komunikacyjnych (ICT), - doradcy rolniczy, którzy chcą poprzez udział w szkoleniu, podwyższyć swoje kwalifikacje, - rolnicy i domownicy, którzy chcą podjąć dodatkową działalność zbliżoną do rolnictwa. <p>W ramach wskaźnika ujmowani mogą być również Beneficjenci Ostateczni, którzy uczestniczą w szkoleniach tzw. e-learningowych, które odbywają się poprzez sieć komputerową.</p>
METODOLOGIA POMIARU	
Jednostka	osoby
Sposób pomiaru	<p>We wskaźniku należy ująć liczbę osób, biorących udział w szkoleniach, które mają na celu podniesienie ich kwalifikacji zawodowych.</p> <p>W przypadku szkoleń e-learningowych, Beneficjent podaje liczbę osób, które zgłosiły się do udziału w projekcie.</p> <p>Każdy z uczestników takiego typu szkolenia może w nim brać udział po zalogowaniu do systemu. Dzięki temu możliwe będzie potwierdzenie w jakim stopniu Beneficjent Ostateczny uczestniczył w szkoleniu e-learningowym oraz jaki był jego rezultat.</p>

WSKAŹNIK	
Kod	2.1.5
Nazwa	Liczba osób korzystających z usług doradczych
Definicja	Przez usługi doradcze rozumieć należy udzielanie porad ułatwiających wybór zawodu, zmianę kwalifikacji, podwyższenie kwalifikacji, podjęcie lub zmianę zatrudnienia oraz podjęcie działalności gospodarczej, w których wykorzystywane są standaryzowane metody dotyczące w szczególności badania zainteresowań i uzdolnień zawodowych. W ramach działania realizowane będą usługi doradcze, które mają na celu: - podejmowanie przez rolników i domowników dodatkowej działalności zbliżonej do rolnictwa, - wspomaganie kształtowania kariery zawodowej pracujących osób dorosłych zgłaszających z własnej inicjatywy chęć podwyższania lub dostosowywania kwalifikacji zawodowych do potrzeb rynku pracy - doradztwo dla studentów.
METODOLOGIA POMIARU	
Jednostka	osoby
Sposób pomiaru	We wskaźniku należy ująć liczbę osób, które korzystają z usług doradczych.

WSKAŹNIKI	
Kod	2.1.8
Nazwa	Liczba uczniów korzystających z praktycznej nauki zawodu
Definicja	Przez praktyczną naukę zawodu rozumieć należy nabywanie umiejętności praktycznych do wykonywania pracy poprzez wykonywanie zadań w miejscu pracy przez studenta bądź osobę uczącą się, bez nawiązania stosunku pracy z pracodawcą. Beneficjentami ostatecznymi projektów są uczniowie szkół ponadgimnazjalnych publicznych i niepublicznych mających uprawnienia szkoły publicznej. Praktyczna nauka zawodu dla uczniów szkół ponadgimnazjalnych, z wyłączeniem szkół dla osób dorosłych realizowana poza Ramowym Planem Nauczania w okresie wolnym od nauki na terenie RP, odbywająca się w przedsiębiorstwach i mająca na celu nabycie praktycznych umiejętności i poznanie specyfiki przyszłego zawodu, z wyłączeniem praktyk zawodowych realizowanych na podstawie umowy o pracę pomiędzy pracodawcą a młodocianym w celu przygotowania zawodowego.
METODOLOGIA POMIARU	
Jednostka	osoby
Sposób pomiaru	We wskaźniku należy ująć liczbę osób, które uczestniczą w praktykach zawodowych w okresie wolnym od nauki w szkole ponadgimnazjalnej.

WSKAŹNIKI	
Kod	2.1.9
Nazwa	Liczba studentów korzystających z praktyk zawodowych
Definicja	Przez praktyczną naukę zawodu rozumieć należy nabywanie umiejętności praktycznych do wykonywania pracy poprzez wykonywanie zadań w miejscu pracy przez studenta bądź osobę uczącą się, bez nawiązania stosunku pracy z pracodawcą. Krajowe praktyki zawodowe dla studentów szkół wyższych, na kierunkach gdzie nie są one obligatoryjne, odbywające się w przedsiębiorstwach i mające na celu nabycie praktycznych umiejętności i poznanie specyfiki przyszłego zawodu, z wyłączeniem praktyk zawodowych realizowanych na podstawie umowy o pracę.
METODOLOGIA POMIARU	
Jednostka	osoby
Sposób pomiaru	We wskaźniku należy ująć liczbę osób, które biorą udział w praktykach zawodowych przygotowujących ich do wykonywania przyszłego zawodu.

WSKAŹNIKI	
Kod	2.1.18
Nazwa	Liczba osób, które podjęły pielęgniarskie zawodowe studia podyplomowe
Definicja	Beneficjentami ostatecznymi projektów są pielęgniarki i położne, posiadające świadectwo dojrzałości i będące absolwentami liceów medycznych oraz medycznych szkół zawodowych kształcących w zawodzie pielęgniarki i położnej zgłaszające chęć podwyższania lub dostosowywania kwalifikacji zawodowych do wymogów rynku pracy. Studia zawodowe mają na celu podwyższenie kwalifikacji pielęgniarek i położnych. Projekt studiów przygotowują szkoły wyższe (posiadające akredytację Krajowej Rady Akredytacyjnej Szkolnictwa Medycznego - KRAŚzM) prowadzące kształcenie na kierunku/specjalności pielęgniarstwo lub położnictwo na poziomie zawodowym i prowadzące w ramach tych kierunków studia zawodowe na kierunku pielęgniarstwo lub położnictwo przeznaczone dla pielęgniarek i położnych posiadających świadectwo dojrzałości i będących absolwentami liceów medycznych oraz medycznych szkół zawodowych kształcących w zawodzie pielęgniarki i położnej.
METODOLOGIA POMIARU	
Jednostka	osoby
Sposób pomiaru	We wskaźniku należy ująć liczbę osób, które podjęły w danym roku akademickim podyplomowe studia zawodowe dla pielęgniarek i położnych.

Działanie 2.2: Wyrównywanie szans edukacyjnych poprzez programy stypendialne

WSKAŹNIKI																															
Kod	2.2.3 2.2.4																														
Nazwa	Średnia miesięczna wysokość stypendium udzielonego uczniom szkół ponadgimnazjalnych Średnia miesięczna wysokość stypendium udzielonego studentom																														
Definicja	<i>Średnia miesięczna wysokość stypendium udzielonego uczniom szkół ponadgimnazjalnych oraz Średnia miesięczna wysokość stypendium udzielonego studentom</i> to ogólna kwota wypłaconych stypendiów w czasie realizacji projektu podzielona przez iloczyn osób i miesięcy, w których uczniowie/studenci pobierali stypendia. Stypendium jest przyznawane na czas trwania nauki w danym roku szkolnym/akademickim, nie dłużej niż na okres 10 miesięcy.																														
METODOLOGIA POMIARU																															
Jednostka	PLN																														
Sposób pomiaru	<p>Kwota wypłaconych stypendium</p> <p>-----</p> $\sum_{i=1}^t \text{liczba osób}_i * \text{liczba miesięcy}_i$ <p>gdzie: i – liczba porządkowa t – okres</p> <p><u>Przykład:</u> 9 osób otrzymywało stypendium na 8 miesięcy po 110 zł 15 osób otrzymywało stypendium na 10 miesięcy po 100 zł 2 osoby otrzymywały stypendium na 10 miesięcy po 100 zł ale po 4 miesiącach zrezygnowały 5 osób otrzymywało stypendium na 2 miesiące po 189 zł</p> <p>Razem wykorzystano 25 610 PLN Łącznie udział brało 31 stypendystów</p> <table border="1"> <thead> <tr> <th>grupa</th> <th>Liczba osób pobierających stypendia</th> <th>Okres, w którym te osoby pobierały stypendia</th> <th>Kwota w zł</th> <th>suma</th> </tr> </thead> <tbody> <tr> <td>1</td> <td>9</td> <td>8</td> <td>110</td> <td>7920</td> </tr> <tr> <td>2</td> <td>15</td> <td>10</td> <td>100</td> <td>15000</td> </tr> <tr> <td>3</td> <td>2</td> <td>4</td> <td>100</td> <td>800</td> </tr> <tr> <td>4</td> <td>5</td> <td>2</td> <td>189</td> <td>1890</td> </tr> <tr> <td>suma</td> <td>31</td> <td>24</td> <td>x</td> <td>25 610</td> </tr> </tbody> </table> $\frac{25\ 610}{9*8 + 15*10 + 2*4 + 5*2} = \frac{25\ 610}{240} = 106,71 \text{ zł}$ <p>Średnie miesięczne stypendium w tym przypadku wyniosło 106,71 zł.</p> <p>W przypadku, gdy występują opóźnienia w regularnym (co miesiąc) przekazywaniu beneficjentowi ostatecznemu stypendium, w wyniku czego kwota wypłacana jest łącznie np. na koniec semestru, wówczas, wskaźnik oblicza się tak, jakby beneficjent wypłacał stypendium regularnie, stosując się do powyższych zasad.</p>	grupa	Liczba osób pobierających stypendia	Okres, w którym te osoby pobierały stypendia	Kwota w zł	suma	1	9	8	110	7920	2	15	10	100	15000	3	2	4	100	800	4	5	2	189	1890	suma	31	24	x	25 610
grupa	Liczba osób pobierających stypendia	Okres, w którym te osoby pobierały stypendia	Kwota w zł	suma																											
1	9	8	110	7920																											
2	15	10	100	15000																											
3	2	4	100	800																											
4	5	2	189	1890																											
suma	31	24	x	25 610																											

Działanie 2.3: Reorientacja zawodowa osób odchodzących z rolnictwa

WSKAŹNIK	
Kod	2.3.3
Nazwa	Liczba osób objętych szkoleniem
Definicja	<p>W ramach projektów szkoleniowych realizowane są pozaszkolne zajęcia edukacyjne mające na celu uzyskanie lub uzupełnienie umiejętności i kwalifikacji zawodowych oraz umiejętności ogólnych i specjalistycznych. Przez szkolenie należy rozumieć przyuczenie do zawodu, przekwalifikowanie, podwyższenie kwalifikacji i umiejętności zawodowych, pomoc w uzyskiwaniu uprawnień lub tytułów zawodowych, a także kursy ogólne oraz kursy specjalistyczne dostosowujące kwalifikacje zawodowe do potrzeb regionalnego rynku pracy.</p> <p>W ramach projektów realizowane będą szkolenia i kursy, które mają na celu nabycie kwalifikacji i umiejętności zawodowych związanych z nowym zawodem.</p>
METODOLOGIA POMIARU	
Jednostka	osoby
Sposób pomiaru	We wskaźniku należy ująć liczbę osób, biorących udział w szkoleniach, które mają na celu podniesienie ich kwalifikacji i umiejętności zawodowych, a w konsekwencji – wykonywanie nowego zawodu - poza sektorem rolniczym.

WSKAŹNIK	
Kod	2.3.4
Nazwa	Liczba osób korzystających z informacji zawodowej w ramach projektu
Definicja	<p>Informacja zawodowa polega na udzielaniu informacji o zawodach, rynku pracy oraz możliwościach szkolenia i kształcenia, z wykorzystaniem zasobów informacji w formie ustnej, drukowanej, audiowizualnej i innych nowoczesnych technik przekazu informacji opartych na technologii komputerowej. To zasób wiedzy niezbędnej w planowaniu drogi zawodowej, poszukiwaniu zatrudnienia i adaptacji zawodowej. Służyć temu może udostępnienie przez Beneficjenta takich pomocy jak m.in.: informacje o rynku pracy, informatory edukacyjne: o szkołach i uczelniach oraz możliwościach szkolenia zawodowego, informacje o instytucjach wspierających rozwój małej i średniej przedsiębiorczości, filmy z zakresu rozwijania umiejętności interpersonalnych, poradniki – jak pisać życiorys i list motywacyjny, jak szukać pracy, codzienna prasa i specjalistyczne czasopisma</p>
METODOLOGIA POMIARU	
Jednostka	osoby
Sposób pomiaru	We wskaźniku należy ująć liczbę osób, która w wyniku uczestnictwa w projekcie uzyskuje informacje/porady na temat funkcjonowania rynku pracy, możliwości kształcenia zawodowego, specyfiki zawodów, instytucji wspierających rozwój zawodowy, sposobów aktywnego i skutecznego poszukiwania pracy itp., tj. informacji, których przekazanie ma pomóc osobom odchodzącym z rolnictwa w przekwalifikowaniu się i zdobyciu nowego zawodu poza sektorem rolniczym.

WSKAŹNIK	
Kod	2.3.8
Nazwa	Liczba osób korzystających z pośrednictwa pracy
Definicja	<p>Pośrednictwo pracy polega na udzielaniu pomocy osobom jej poszukującym w uzyskaniu odpowiedniego zatrudnienia oraz pracodawcom w znalezieniu odpowiednich pracowników.</p> <p>Pośrednictwo pracy wykonywane jest na terytorium RP i opiera się na następujących zasadach:</p> <ul style="list-style-type: none"> - dostępności - usług pośrednictwa dla wszystkich osób poszukujących pracy oraz dla pracodawców, - dobrowolności - oznaczającej wolne od przymusu korzystanie z usług pośrednictwa pracy przez poszukujących pracy, - równości - oznaczającej obowiązek udzielania wszystkim beneficjentom ostatecznym poszukującym pracy, pomocy w znalezieniu zatrudnienia, - jawności - oznaczającej, że każde wolne miejsce pracy zgłoszone do urzędu podawane jest do wiadomości poszukujących pracy.
METODOLOGIA POMIARU	
Jednostka	osoby
Sposób pomiaru	We wskaźniku należy ująć liczbę osób, które w wyniku uczestnictwa w projekcie, otrzymują od Beneficjenta, przez czas trwania projektu, informację o wolnych miejscach pracy w sektorze poza rolniczym.

WSKAŹNIK	
Kod	2.3.9
Nazwa	Liczba osób objętych subsydiowanym zatrudnieniem
Definicja	<p>Subsydiowanie zatrudnienia ma na celu umożliwienie tworzenia nowych miejsc pracy, na których zostaną zatrudnieni Beneficjenci Ostateczni.</p> <p>Beneficjentami Ostatecznymi projektów będą osoby zamieszkujące obszary wiejskie (położone poza granicami administracyjnymi miast) i miasta do 20 tysięcy mieszkańców, czyli:</p> <ul style="list-style-type: none"> - rolnicy i domownicy (z wyłączeniem emerytów i osób zarejestrowanych jako bezrobotne) - oraz inne osoby zatrudnione w rolnictwie (na podstawie stosunku pracy u osób fizycznych i prawnych prowadzących działalność rolniczą) chcące podjąć zatrudnienie w sferze poza rolniczej. <p>Celem projektów jest utworzenie, dzięki otrzymanemu wsparciu, przez podmioty prowadzące działalność gospodarczą (przedsiębiorstwa) nowych miejsc pracy (subsydiowanie zatrudnienia).</p>
METODOLOGIA POMIARU	
Jednostka	osoby
Sposób pomiaru	We wskaźniku należy ująć liczbę osób, które uzyskały zatrudnienie w przedsiębiorstwie, subsydiowane przez Beneficjenta.

Działanie 2.5 Promocja przedsiębiorczości

WSKAŹNIKI	
Kod	2.5.3 2.5.5
Nazwa	Liczba osób korzystających z doradztwa Liczba osób uczestniczących w szkoleniach
Definicja	Świadczenie usług doradczych i szkoleniowych wspierających zakładanie i prowadzenie działalności gospodarczej, polega na: <ul style="list-style-type: none">- organizowaniu usług informacyjnych z zakresu podstawowych zasad prowadzenia działalności gospodarczej,- organizowaniu grupowych i indywidualnych usług doradczych i szkoleniowych, umożliwiających nabywanie umiejętności niezbędnych dla prowadzenia działalności gospodarczej,- organizowaniu szkoleń ukierunkowanych na podnoszenie kwalifikacji zawodowych, połączonych z indywidualnym doradztwem (coaching) jako częścią szkolenia,- zapewnieniu opieki indywidualnego doradcy, który wsparciem obejmie określoną grupę osób, udzielając im pomocy doradczej np. w: diagnozie potrzeb przedsiębiorstwa i zdefiniowaniu rodzaju oraz zakresu potrzebnej pomocy, ułatwianiu dostępu do zaawansowanych usług doradczych i szkoleniowych, korzystaniu z instrumentów wsparcia dostępnych dla mikroprzedsiębiorców,- organizowaniu przedsięwzięć grupowych z udziałem nowo zarejestrowanych mikroprzedsiębiorców.
METODOLOGIA POMIARU	
Jednostka	osoby
Sposób pomiaru	We wskaźniku należy ująć liczbę osób, które biorą udział w szkoleniach w ramach kompleksowych projektów doradczo-szkoleniowych połączonych ze wsparciem finansowym w formie wypłaty jednorazowej dotacji lub wsparcia pomostowego. We wskaźniku należy ująć liczbę osób, które biorą udział w doradztwie w ramach kompleksowych projektów doradczo-szkoleniowych połączonych ze wsparciem finansowym w formie wypłaty jednorazowej dotacji lub wsparcia pomostowego.

WSKAŹNIKI	
Kod	2.5.6
Nazwa	Liczba osób korzystających z jednorazowych dotacji na rozwój działalności
Definicja	<p>Pomoc w formie jednorazowych dotacji to bezpośrednia, bezzwrotna pomoc kapitałowa udzielana Beneficjentowi Ostatecznemu ułatwiająca sfinansowanie pierwszych inwestycji umożliwiających rozpoczęcie funkcjonowania nowo zarejestrowanemu mikroprzedsiębiorcy.</p> <p>Uprawnienie do korzystania ze wsparcia pomostowego i jednorazowych dotacji na rozwój inwestycyjny, przysługuje dopiero po zarejestrowaniu przez beneficjenta ostatecznego działalności zgodnie z obowiązującymi przepisami.</p> <p>Jednorazowa dotacja inwestycyjna na rozwój działalności polega na udzieleniu Beneficjentowi Ostatecznemu jednorazowego wsparcia kapitałowego ułatwiającego sfinansowanie pierwszych wydatków/ inwestycji umożliwiających funkcjonowanie nowo powstałego mikroprzedsiębiorstwa (np. zakup drobnego sprzętu, mebli itp.). Wysokość dotacji uzależniona jest od wykazanych potrzeb związanych z planowaną inwestycją, jednakże maksymalnie wynosi ona 5000 EUR.</p>
METODOLOGIA POMIARU	
Jednostka	osoby
Sposób pomiaru	We wskaźniku należy ująć liczbę osób, które, po zarejestrowaniu działalności gospodarczej, skorzystały ze wsparcia w postaci jednorazowej dotacji na jego rozwój.

WSKAŹNIKI	
Kod	2.5.7
Nazwa	Liczba osób korzystających ze wsparcia pomostowego
Definicja	<p>Pomoc w formie wsparcia pomostowego to bezpośrednia, bezzwrotna pomoc kapitałowa udzielana Beneficjentowi Ostatecznemu, ułatwiająca sfinansowanie pierwszych wydatków umożliwiających rozpoczęcie funkcjonowania nowo zarejestrowanemu mikroprzedsiębiorcy.</p> <p>Uprawnienie do korzystania ze wsparcia pomostowego i jednorazowych dotacji na rozwój inwestycyjny, przysługuje dopiero po zarejestrowaniu przez beneficjenta ostatecznego działalności zgodnie z obowiązującymi przepisami.</p> <p>Wsparcie pomostowe jest bezpośrednią, bezzwrotną pomocą kapitałową wspomagającą „przetrwanie” przedsiębiorcy do uzyskania przez niego płynności finansowej. Beneficjent Ostateczny otrzymuje, przez okres pierwszych 6-mcy działalności (liczonych od zarejestrowania firmy zgodnie z obowiązującymi przepisami), pomoc kapitałową w formie comiesięcznych dotacji w wysokości 700 zł. W przypadku utrzymującej się i udokumentowanej słabej kondycji finansowej przedsiębiorcy korzystającego ze wsparcia pomostowego, istnieje możliwość przedłużenia jego udzielania o kolejne 6 mcy (jednakże nie dłużej niż do 12 miesiąca funkcjonowania firmy), o ile w opinii Ostatecznego Odbiorcy/ Projektodawcy umożliwi to osiągnięcie przez Beneficjenta Ostatecznego płynności finansowej.</p>
METODOLOGIA POMIARU	
Jednostka	osoby
Sposób pomiaru	We wskaźniku należy ująć liczbę osób, które pobierają przez okres 6 miesięcy lub dłużej (jednak nie dłużej niż do 12 miesięcy od momentu zarejestrowania przez nie działalności gospodarczej) pomoc finansową w wysokości 700 zł/miesiąc.

WSKAŹNIKI	
Kod	2.5.10
Nazwa	Liczba miejsc pracy w przedsiębiorstwach stworzonych w wyniku realizacji projektu
Definicja	Przez miejsce pracy rozumie się miejsce pracy, które zostało utworzone na skutek realizacji projektu i które nie powstałoby, gdyby projekt nie był realizowany. Tworzenie miejsc pracy powinno, co do zasady, prowadzić do powstawania stałych miejsc pracy.
METODOLOGIA POMIARU	
Jednostka	szt.
Sposób pomiaru	Liczba miejsc pracy dotyczy miejsc pracy powstałych na skutek realizacji lub zrealizowania projektu.

Działanie 2.6: Regionalne Strategie Innowacyjne i transfer wiedzy

WSKAŹNIK	
Kod	2.6.13
Nazwa	Liczba inicjatyw innowacyjnych
Definicja	Inicjatywy innowacyjne należy rozumieć jako wszelkie podjęte działania, które mają na celu podniesienie potencjału regionów w sferze innowacji, poprzez wzmocnienie współpracy pomiędzy sektorem badawczo-rozwojowym a gospodarką, co prowadzi do podniesienia konkurencyjności przedsiębiorstw działających na regionalnym i lokalnym rynku.
METODOLOGIA POMIARU	
Jednostka	szt.
Sposób pomiaru	We wskaźniku należy ująć liczbę inicjatyw innowacyjnych, podjętych w wyniku realizacji projektów realizowanych w ramach Działania.

WSKAŹNIK	
Kod	2.6.14
Nazwa	Liczba stworzonych struktur wspierających sieci współpracy
Definicja	Struktury wspierające sieć współpracy służą tworzeniu i rozwojowi sieci współpracy w zakresie innowacji, pomiędzy sektorem badawczo-rozwojowym, przedsiębiorstwami i innymi podmiotami (na poziomie regionalnym i lokalnym), służącej transferowi know-how i technologii.
METODOLOGIA POMIARU	
Jednostka	szt.
Sposób pomiaru	We wskaźniku należy ująć liczbę jednostek sektora badawczo-rozwojowego, które podjęły współpracę z przedsiębiorstwami i innymi podmiotami, która ma na celu wymianę know-how oraz technologii.

WSKAŹNIK	
Kod	2.6.16
Nazwa	Liczba działań promujących innowacyjność
Definicja	<p>Działania promujące innowacyjność polegają na tworzeniu i rozwoju systemu komunikacji i wymiany informacji, w tym zbieraniu danych i tworzeniu ich baz, z zakresu w szczególności działań edukacyjnych i innych przedsięwzięć wspierających rozwój innowacji.</p> <p>Służyć temu mogą w szczególności takie inicjatywy jak:</p> <ul style="list-style-type: none"> - promowanie RSI; - organizowanie spotkań, seminariów, warsztatów, kampanii promocyjnych, cykli szkoleniowo-edukacyjnych, targów wiedzy; organizowanie imprez promujących innowacje oraz inicjatywy służące wymianie innowacji w formie: dni informacji, dni otwartych drzwi, dni konsultacji i współpracy z przedstawicielami zagranicznymi itp., - w przypadku projektów stażowych i stypendialnych – rozpowszechnianie informacji o możliwościach ich uzyskania; - udostępnianie kompleksowej bazy informacyjnej dla członków sieci, partnerów opracowujących i realizujących Regionalne Strategie Innowacyjne i innych zainteresowanych stron, w tym gromadzenie danych związanych z działaniami innowacyjnymi w regionie (np. informacje o szkoleniach, seminariach w kraju i za granicą, możliwościach finansowania rozwiązań innowacyjnych, poszukiwaniu partnerów).
METODOLOGIA POMIARU	
Jednostka	szt.
Sposób pomiaru	We wskaźniku należy ująć liczbę działań podjętych przez Beneficjenta, które mają na celu promocję innowacyjności.

PRIORYTET 3: ROZWÓJ LOKALNY

Działanie 3.1: Obszary wiejskie

WSKAŹNIK	
Kod	3.1.80
Nazwa	Powierzchnia zmodernizowanej lokalnej bazy kulturalnej i turystycznej
Definicja	Na pojęcie z bazy kulturalnej i /lub turystycznej składają się infrastruktura i obiekty infrastruktury kulturalnej i/lub turystycznej wraz z ich wyposażeniem technicznym, niezbędnym dla istnienia i funkcjonowania danej instytucji, obiektu.
METODOLOGIA POMIARU	
Jednostka	m ²
Sposób pomiaru	Powierzchnia łączna
Wskaźnik bazowy	

WSKAŹNIK	
Kod	3.1.81
Nazwa	Lokalne punkty informacji kulturalnej i turystycznej
Definicja	Liczba miejsc, w których można otrzymać aktualne i uaktualniane na bieżąco informacje związane z turystyką lub kulturą
METODOLOGIA POMIARU	
Jednostka	sztuki
Sposób pomiaru	Liczba nowopowstałych punktów w wyniku realizacji projektu
Wskaźnik bazowy	Liczba dotychczas (przez realizacją projektu) istniejących punktów informacji, na danym obszarze (gminie/powiecie/województwie)
UWAGI	

WSKAŹNIK	
Kod	3.1.82
Nazwa	Liczba systemów zabezpieczeń w obiektach dziedzictwa kulturowego
Definicja	Przez obiekt dziedzictwa kulturowego rozumie się obiekt symbolizujący dorobek materialny i duchowy poprzednich oraz obecnych pokoleń - zabytek Liczba sprawnych nowo zainstalowanych kompletnych systemów zabezpieczeń m.in. przed pożarem lub kradzieżą w obiekcie dziedzictwa kulturowego, które działają niezależnie od siebie.
METODOLOGIA POMIARU	
Jednostka	sztuki
Sposób pomiaru	Liczba wyrażona w sztukach
Wskaźnik bazowy	Liczba kompletnych sprawnych systemów zabezpieczeń m.in. przed pożarem lub kradzieżą działających niezależnie od siebie, zainstalowanych i w obiekcie dziedzictwa kulturowego przed rozpoczęciem realizacji projektu (w sztukach)
UWAGI	

WSKAŹNIK	
Kod	3.1.83
Nazwa	Nowe miejsca noclegowe
Definicja	Za miejsce noclegowe uznaje się łóżko jednoosobowe lub dwuosobowe liczone jako dwa miejsca do spania w obiektach świadczących usługi hotelarskie, Za usługi hotelarskie uznaje się krótkotrwałe, ogólnie dostępne wynajmowanie domów, mieszkań, pokoi, miejsc noclegowych, a także miejsc na ustawienie namiotów lub przyczep samochodowych oraz świadczenie, w obrębie obiektu usług z tym związanych (Definicja na podstawie Ustawy z dnia 29 sierpnia 1997 r. o Usługach turystycznych)
METODOLOGIA POMIARU	
Jednostka	sztuki
Sposób pomiaru	Liczba nowopowstałych miejsc noclegowych wyrażona liczbą łóżek oferowanych w obiektach świadczących usługi hotelarskie, utworzonych po ukończeniu realizacji projektu
Wskaźnik bazowy	Liczba wszystkich miejsc noclegowych wyrażonych liczbą łóżek oferowanych w obiektach świadczących usługi hotelarskie przed na danym obszarze (gminie/powiecie/województwie)

WSKAŹNIK	
Kod	3.1.84
Nazwa	Powierzchnia odrestaurowanych obiektów dziedzictwa kulturowego
Definicja	Przez restaurację (renowację) rozumie się działania mające na celu wyeksponowanie wartości artystycznych i estetycznych obiektu, w tym, jeżeli istnieje taka potrzeba, uzupełnienie lub odtworzenie jego części.
METODOLOGIA POMIARU	
Jednostka	M ²
Sposób pomiaru	Całkowita powierzchnia użytkowa obiektu odrestaurowanego po całkowitym zakończeniu realizacji inwestycji
Wskaźnik bazowy	
UWAGI	

WSKAŹNIK	
Kod	3.1.85
Nazwa	Powierzchnia zrewitalizowanych obiektów dziedzictwa kulturowego
Definicja	Przez rewitalizację rozumie się zestaw różnych, jednocześnie komplementarnych ze sobą, przedsięwzięć, których celem jest zmiana funkcji danego obiektu/zespołu obiektów dziedzictwa kulturowego – zabytkowych, tym samym doprowadzenie do przemian przestrzennych, funkcjonalnych danego obiektu/ zespołu obiektów.
METODOLOGIA POMIARU	
Jednostka	M ²
Sposób pomiaru	Całkowita powierzchnia użytkowa obiektu zrewitalizowanego po całkowitym zakończeniu realizacji inwestycji
Wskaźnik bazowy	
UWAGI	

WSKAŹNIK	
Kod	3.1.86
Nazwa	Liczba wybudowanych obiektów infrastruktury kulturalnej
Definicja	Przez obiekt infrastruktury kulturalnej rozumie się urządzenia, obiekty lub siedziby instytucji o charakterze kulturalnym lub służące świadczeniu usług i zaspokajaniu potrzeb w dziedzinie kultury (m.in. galerie, kina, muzea, biblioteki, sale koncertowe, ośrodki kultury) Jako nowy obiekt infrastruktury kulturalnej rozumie się obiekt wybudowany od podstaw lub obiekt zaadaptowany na cele kultury, który przed adaptacją miał inny charakter funkcjonalny.
METODOLOGIA POMIARU	
Jednostka	sztuki
Sposób pomiaru	Liczba nowych obiektów infrastruktury kulturalnej powstałych dzięki realizacji projektu. Nowy obiekt infrastruktury kulturalnej może powstać zarówno przez budowę obiektu od podstaw, ale także dzięki adaptacji jakiegoś obiektu, który wcześniej pełnił inne funkcje, wskaźnik powinien obejmować oba przypadki
Wskaźnik bazowy	Liczba dotychczas istniejących (przed ukończeniem realizacji projektu) obiektów infrastruktury kulturalnej świadczących takie same usługi lub służących zaspokajaniu takich samych potrzeb jak w przypadku nowego obiektu na danym obszarze (gminie/powiecie/województwie)

WSKAŹNIK	
Kod	3.1.87
Nazwa	Liczba zmodernizowanych obiektów infrastruktury kulturalnej
Definicja	Przez obiekt infrastruktury kulturalnej rozumie się urządzenia, obiekty lub siedziby instytucji o charakterze kulturalnym lub służące świadczeniu usług i zaspokajaniu potrzeb w dziedzinie kultury (m.in. galerie, kina, muzea, biblioteki, sale koncertowe, ośrodki kultury) Jako zmodernizowany obiekt infrastruktury kulturalnej rozumie się taki, który został rozbudowany, nadbudowany lub przebudowany w celu podniesienia standardu obiektu, bez zmiany charakteru funkcjonalnego
METODOLOGIA POMIARU	
Jednostka	sztuki
Sposób pomiaru	Liczba zmodernizowanych obiektów infrastruktury kulturalnej w wyniku realizacji projektu
Wskaźnik bazowy	Liczba wszystkich istniejących obiektów infrastruktury kulturalnej świadczących takie same usługi lub służących zaspokajaniu takich samych potrzeb jak w przypadku obiektów zmodernizowanych na danym obszarze (gminie/powiecie/województwie) (np. jeżeli zmodernizowany obiekt to kino, należy podać liczbę wszystkich kin, włącznie z tym zmodernizowanym)
UWAGI	

WSKAŹNIK	
Kod	3.1.163
Nazwa	Liczba wybudowanych obiektów infrastruktury turystycznej
Definicja	Przez obiekt infrastruktury turystycznej rozumie się urządzenia, obiekty lub siedziby instytucji o charakterze turystycznym lub służące świadczeniu usług i zaspokajaniu potrzeb związanych z bierną i aktywną turystyką. (m.in. baza noclegowa, baza gastronomiczna, szlaki) Jako nowy obiekt infrastruktury turystycznej rozumie się obiekt wybudowany od podstaw lub obiekt zaadaptowany na cele turystyki, który przed adaptacją miał inny charakter funkcjonalny.
METODOLOGIA POMIARU	
Jednostka	sztuki
Sposób pomiaru	Liczba nowych obiektów infrastruktury turystycznej powstałych dzięki realizacji projektu. Nowy obiekt infrastruktury turystycznej może powstać zarówno przez budowę obiektu od podstaw, ale także dzięki adaptacji jakiegoś obiektu, który wcześniej pełnił inne funkcje, wskaźnik powinien obejmować oba przypadki.
Wskaźnik bazowy	Liczba dotychczas istniejących (przed ukończeniem realizacji projektu) obiektów infrastruktury turystycznej świadczących takie same usługi lub służących zaspokajaniu takich samych potrzeb jak w przypadku nowego obiektu na danym obszarze (gminie/powiecie/województwie)
UWAGI	

WSKAŹNIK	
Kod	3.1.164
Nazwa	Liczba zmodernizowanych obiektów infrastruktury turystycznej
Definicja	Przez obiekt infrastruktury turystycznej rozumie się urządzenia, obiekty lub siedziby instytucji o charakterze turystycznym lub służące świadczeniu usług i zaspokajaniu potrzeb związanych z bierną i aktywną turystyką. (m.in. baza noclegowa, baza gastronomiczna, szlaki) Jako zmodernizowany obiekt infrastruktury turystycznej rozumie się taki, który został rozbudowany, nadbudowany lub przebudowany w celu podniesienia standardu obiektu, bez zmiany charakteru funkcjonalnego
METODOLOGIA POMIARU	
Jednostka	sztuki
Sposób pomiaru	Liczba zmodernizowanych obiektów infrastruktury turystycznej w wyniku realizacji projektu
Wskaźnik bazowy	Liczba wszystkich istniejących obiektów infrastruktury turystycznej świadczących takie same usługi lub służących zaspokajaniu takich samych potrzeb jak w przypadku obiektów zmodernizowanych na danym obszarze (gminie/powiecie/województwie) (np. jeżeli zmodernizowany obiekt to hotel, należy podać liczbę wszystkich hoteli, włącznie z tym zmodernizowanym)
UWAGI	

WSKAŹNIK	
Kod	3.1.165
Nazwa	Powierzchnia wybudowanych obiektów infrastruktury turystycznej
Definicja	Przez obiekt infrastruktury turystycznej rozumie się urządzenia, obiekty lub siedziby instytucji o charakterze turystycznym lub służące świadczeniu usług i zaspokajaniu potrzeb związanych z bierną i aktywną turystyką. (m.in. baza noclegowa, baza gastronomiczna, szlaki) Jako nowy obiekt infrastruktury turystycznej rozumie się obiekt wybudowany od podstaw lub obiekt zaadaptowany na cele turystyki, który przed adaptacją miał inny charakter funkcjonalny
METODOLOGIA POMIARU	
Jednostka	M ²
Sposób pomiaru	Powierzchnia użytkowa obiektu wybudowanego od podstaw lub zaadaptowanego na cele turystyczne
Wskaźnik bazowy	
UWAGI	

WSKAŹNIK	
Kod	3.1.166
Nazwa	Powierzchnia zmodernizowanych obiektów infrastruktury turystycznej
Definicja	Przez obiekt infrastruktury turystycznej rozumie się urządzenia, obiekty lub siedziby instytucji o charakterze turystycznym lub służące świadczeniu usług i zaspokajaniu potrzeb związanych z bierną i aktywną turystyką. (m.in. baza noclegowa, baza gastronomiczna, szlaki) Jako zmodernizowany obiekt infrastruktury turystycznej rozumie się taki, który został rozbudowany, nadbudowany lub przebudowany w celu podniesienia standardu obiektu, bez zmiany charakteru funkcjonalnego
METODOLOGIA POMIARU	
Jednostka	M ²
Sposób pomiaru	Całkowita powierzchnia użytkowa obiektu zmodernizowanego po całkowitym zakończeniu realizacji inwestycji
Wskaźnik bazowy	Całkowita powierzchnia użytkowa obiektu zmodernizowanego przed podjęciem realizacji inwestycji

WSKAŹNIK	
Kod	3.1.167
Nazwa	Długość wytyczonych/odnowionych szlaków turystycznych
Definicja	Jako szlak turystyczny rozumie się wyznaczoną w terenie i oznakowaną trasę przeznaczoną do celów turystycznych, sportowych, rekreacyjnych.
METODOLOGIA POMIARU	
Jednostka	Km
Sposób pomiaru	Długość wytyczonego szlaku nowego lub odnowionego w wyniku realizacji projektu mierzona w km
Wskaźnik bazowy	Całkowita długość, mierzona w km, wytyczonych szlaków turystycznych biegnących przez obszar gminy/ powiatu/regionu przed momentem rozpoczęcia realizacji projektu

WSKAŹNIKI REZULTATU

WSKAŹNIK	
Kod	3.1.131
Nazwa	Liczba nowych ofert programowych w zakresie kultury i turystyki
Definicja	Przez ofertę programową w zakresie kultury lub turystyki rozumie się formalną propozycję, podaną do publicznej wiadomości, zawierającą wszystkie istotne szczegóły oferty (np. cena, trasa, program, czas trwania, itp.), która przyczynia się do zaspokojenia potrzeb kulturalnych lub turystycznych klientów. Jako nową ofertę programową uznaje się taką, która powstała na skutek zrealizowania projektu i które nie była możliwa przed jego realizacją
METODOLOGIA POMIARU	
Jednostka	Sztuki
Sposób pomiaru	Liczba nowych ofert programowych, które zostały ogłoszone i zrealizowane lub ogłoszone w roku kalendarzowym następującym po zakończeniu realizacji projektu
Wskaźnik bazowy	Liczba ofert programowych, które były ogłoszone i zrealizowane lub ogłoszone w roku kalendarzowym poprzedzającym rozpoczęcie realizacji projektu

WSKAŹNIK	
Kod	3.1.132
Nazwa	Liczba obiektów zabezpieczonych przed zagrożeniami
Definicja	Przez obiekt zabezpieczony przez zagrożeniami uznaje się taki, który został wyposażony w minimum jeden sprawny kompletny system zabezpieczenia (np. pożarem, włamaniem, zalaniem) lub sprawny system powiadamiania o zagrożeniu (np. alarm, kamery monitorujące)
METODOLOGIA POMIARU	
Jednostka	sztuki
Sposób pomiaru	Liczba obiektów, które w wyniku realizacji projektu zostały wyposażone w taki system/ systemy
Wskaźnik bazowy	Liczba obiektów, z tych, które zostały wyposażone w system w wyniku realizacji projektu, które przed jego realizacją nie posiadały żadnego systemu zabezpieczeń przed zagrożeniem
UWAGI	

WSKAŹNIK	
Kod	3.1.133
Nazwa	Liczba nowych miejsc pracy powstała w wyniku realizacji projektów turystycznych i kulturalnych
Definicja	Przez nowe miejsce pracy rozumie się dodatkowe miejsce pracy, które zostało utworzone na skutek realizacji projektu i które nie powstałoby, gdyby projekt nie był realizowany. Tworzenie nowych miejsc pracy powinno, co do zasady, prowadzić do powstawania stałych miejsc pracy.
METODOLOGIA POMIARU	
Jednostka	sztuki
Sposób pomiaru	Liczba nowych miejsc pracy to liczba miejsc pracy powstałych na skutek realizacji lub zrealizowania projektu.
Wskaźnik bazowy	Liczba miejsc pracy istniejących przed realizacją projektu.
UWAGI	

WSKAŹNIK	
Kod	3.1.134
Nazwa	Liczba osób korzystających z nowej lokalnej bazy kulturalnej i-turystycznej
Definicja	Przez nową bazę kulturalną lub turystyczną rozumie się wszystkie obiekty infrastruktury kulturalnej i/lub turystycznej wraz z ich wyposażeniem technicznym, niezbędnym dla istnienia i funkcjonowania danej instytucji powstałe lub poddane procesowi modernizacji na skutek realizacji projektu
METODOLOGIA POMIARU	
Jednostka	osoby
Sposób pomiaru	Liczba osób, która wykupiła bilet/ wejściówkę upoważniającą do wejścia do obiektu kultury lub turystycznego, lub do korzystania z wyposażenia tego obiektu, w roku kalendarzowym następującym po ukończeniu realizacji projektu.
Wskaźnik bazowy	Liczba osób, która wykupiła bilet/ wejściówkę upoważniającą do wejścia do obiektu kultury lub turystycznego, lub do korzystania z wyposażenia tego obiektu, w roku kalendarzowym poprzedzającym rozpoczęcie realizacji projektu.
UWAGI	
Ponieważ baza kulturalna i turystyczna może funkcjonować na zasadach niekomercyjnych i korzystanie z niej może być nieograniczone i bezpłatne (np. szlaki turystyczne, galerie) to wtedy należy oszacować liczbę korzystających z tej infrastruktury na podstawie pomiaru – obserwacji bezpośredniej na miejscu i uśrednienia wyników.	

WSKAŹNIK	
Kod	3.1.135
Nazwa	Liczba nowych przedsiębiorstw na obszarze zdefiniowanym przez beneficjenta
Definicja	Jako nowe przedsiębiorstwo uznaje się podmioty wpisane do rejestru REGON po ukończeniu realizacji projektu
METODOLOGIA POMIARU	
Jednostka	sztuki
Sposób pomiaru	Liczba nowych przedsiębiorstw – podmiotów wpisanych do rejestru REGON z siedzibą na obszarze definiowanym przez beneficjenta, które zarejestrowały się po ukończeniu realizacji projektu. Pomiar dokonany na koniec roku kalendarzowego, w którym zakończono realizację inwestycji i na koniec każdego następnego roku kalendarzowego.
Wskaźnik bazowy	Liczba przedsiębiorstw – podmiotów wpisanych do rejestru REGON na obszarze zdefiniowanym przez beneficjenta, działających w roku rozpoczęcia realizacji projektu
UWAGI	

WSKAŹNIK	
Kod	3.1.162
Nazwa	Liczba turystów krajowych i zagranicznych na obszarze zdefiniowanym przez beneficjenta (gmina/powiat/region)
Definicja	Przez turystę rozumie się osobę, która podróżuje do innej miejscowości poza swoim stałym miejscem pobytu na okres nieprzekraczający 12 miesięcy, dla której celem podróży nie jest podjęcie stałej pracy w odwiedzanej miejscowości i która korzysta z noclegu przynajmniej przez jedną noc. (Definicja na podstawie Ustawy z dnia 29 sierpnia 1997 r., art.3 <i>o usługach turystycznych</i>)
METODOLOGIA POMIARU	
Jednostka	osoby
Sposób pomiaru	Liczba osób, która przyjeżdża do obiektu noclegowego na obszarze zdefiniowanym przez beneficjenta (gmina/powiat/region), dokonuje zameldowania i spędza w nim przynajmniej jedną noc, w roku kalendarzowym następującym po ukończeniu realizacji projektu. Rozróżnienie na osoby z kraju i z zagranicy
Wskaźnik bazowy	Liczba osób korzystająca z infrastruktury noclegowej w roku kalendarzowym poprzedzającym rozpoczęcie realizacji projektu na danym obszarze zdefiniowanym przez beneficjenta (gminy, powiatu/regionu) Rozróżnienie na osoby z kraju i z zagranicy
UWAGI	

Działanie 3.2: Obszary podlegające restrukturyzacji

WSKAŹNIKI PRODUKTU

WSKAŹNIK	
Kod	3.2.72
Nazwa	Powierzchnia zmodernizowanej lokalnej bazy kulturalnej i turystycznej
Definicja	Bazy kulturalna i turystyczna składa się z infrastruktury i obiektów infrastruktury kulturalnej i turystycznej wraz z ich wyposażeniem technicznym, niezbędnym dla istnienia i funkcjonowania danej instytucji, obiektu. Infrastruktura i obiekty infrastruktury kulturalnej i/lub turystycznej są ujęte szczegółowo i wyczerpująco przez inne wskaźniki działania 3.2: 3.2.75- 3.3.79 oraz 3.2.154 - 3.2.158.
METODOLOGIA POMIARU	
Jednostka	m ²
Sposób pomiaru	Powierzchnia użytkowa zmodernizowanej lokalnej bazy kulturalnej i turystycznej
Wskaźnik bazowy	
UWAGI	

WSKAŹNIK	
Kod	3.2.73
Nazwa	Lokalne punkty informacji kulturalnej i turystycznej
Definicja	Liczba miejsc, w których można otrzymać aktualne i uaktualniane na bieżąco informacje związane z turystyką lub kulturą
METODOLOGIA POMIARU	
Jednostka	sztuki
Sposób pomiaru	Liczba nowo powstałych punktów w wyniku realizacji projektu
Wskaźnik bazowy	Liczba dotychczas (przez realizacją projektu) istniejących punktów informacji, na danym obszarze (gminie/powiecie/województwie)
UWAGI	

WSKAŹNIK	
Kod	3.2.74
Nazwa	Liczba systemów zabezpieczeń w obiektach dziedzictwa kulturowego
Definicja	Przez obiekt dziedzictwa kulturowego rozumie się obiekt symbolizujący dorobek materialny i duchowy poprzednich oraz obecnych pokoleń - zabytek Liczba sprawnych nowo zainstalowanych kompletnych systemów zabezpieczeń m.in. przed pożarem lub kradzieżą w obiekcie dziedzictwa kulturowego, które działają niezależnie od siebie.
METODOLOGIA POMIARU	
Jednostka	sztuki
Sposób pomiaru	Liczba wyrażona w sztukach
Wskaźnik bazowy	Liczba kompletnych sprawnych systemów zabezpieczeń m.in. przed pożarem lub kradzieżą działających niezależnie od siebie, zainstalowanych i w obiekcie dziedzictwa kulturowego przed rozpoczęciem realizacji projektu (w sztukach)

WSKAŹNIK	
Kod	3.2.75
Nazwa	Nowe miejsca noclegowe
Definicja	Za miejsce noclegowe uznaje się łóżko jednoosobowe lub dwuosobowe liczone jako dwa miejsca do spania w obiektach świadczących usługi hotelarskie, Za usługi hotelarskie uznaje się krótkotrwałe, ogólnie dostępne wynajmowanie domów, mieszkań, pokoi, miejsc noclegowych, a także miejsc na ustawienie namiotów lub przyczep samochodowych oraz świadczenie, w obrębie obiektu usług z tym związanych (Definicja na podstawie Ustawy z dnia 29 sierpnia 1997 r. o Usługach turystycznych)
METODOLOGIA POMIARU	
Jednostka	sztuki
Sposób pomiaru	Liczba nowo powstałych miejsc noclegowych wyrażona liczbą łóżek oferowanych w obiektach świadczących usługi hotelarskie, utworzonych po ukończeniu realizacji projektu
Wskaźnik bazowy	Liczba wszystkich miejsc noclegowych wyrażonych liczbą łóżek oferowanych w obiektach świadczących usługi hotelarskie przed realizacją projektu na danym obszarze (gminie/powiecie/województwie)

WSKAŹNIK	
Kod	3.2.76
Nazwa	Powierzchnia odrestaurowanych obiektów dziedzictwa kulturowego
Definicja	Przez restaurację (renowację) rozumie się działania mające na celu wyeksponowanie wartości artystycznych i estetycznych obiektu, w tym, jeżeli istnieje taka potrzeba, uzupełnienie lub odtworzenie jego części.
METODOLOGIA POMIARU	
Jednostka	M ²
Sposób pomiaru	Całkowita powierzchnia użytkowa obiektu odrestaurowanego po całkowitym zakończeniu realizacji inwestycji
Wskaźnik bazowy	
UWAGI	

WSKAŹNIK	
Kod	3.2.77
Nazwa	Powierzchnia zrewitalizowanych obiektów dziedzictwa kulturowego
Definicja	Przez rewitalizację rozumie się zestaw różnych, jednocześnie komplementarnych ze sobą, przedsięwzięć, których celem jest zmiana funkcji danego obiektu/zespołu obiektów dziedzictwa kulturowego – zabytkowych, tym samym doprowadzenie do przemian przestrzennych, funkcjonalnych danego obiektu/ zespołu obiektów.
METODOLOGIA POMIARU	
Jednostka	M ²
Sposób pomiaru	Całkowita powierzchnia użytkowa obiektu zrewitalizowanego po całkowitym zakończeniu realizacji inwestycji
Wskaźnik bazowy	
UWAGI	

WSKAŹNIK	
Kod	3.2.78
Nazwa	Liczba wybudowanych obiektów infrastruktury kulturalnej
Definicja	Przez obiekt infrastruktury kulturalnej rozumie się urządzenia, obiekty lub siedziby instytucji o charakterze kulturalnym lub służące świadczeniu usług i zaspokajaniu potrzeb w dziedzinie kultury (m.in. galerie, kina, muzea, biblioteki, sale koncertowe, ośrodki kultury) Jako nowy obiekt infrastruktury kulturalnej rozumie się obiekt wybudowany od podstaw lub obiekt zaadaptowany na cele kultury, który przed adaptacją miał inny charakter funkcjonalny.
METODOLOGIA POMIARU	
Jednostka	sztuki
Sposób pomiaru	Liczba nowych obiektów infrastruktury kulturalnej powstałych dzięki realizacji projektu
Wskaźnik bazowy	Liczba dotychczas istniejących (przed ukończeniem realizacji projektu) obiektów infrastruktury kulturalnej świadczących takie same usługi lub służących zaspokajaniu takich samych potrzeb jak w przypadku nowego obiektu na danym obszarze (gminie/powiecie/województwie)

WSKAŹNIK	
Kod	3.2.79
Nazwa	Liczba zmodernizowanych obiektów infrastruktury kulturalnej
Definicja	Przez obiekt infrastruktury kulturalnej rozumie się urządzenia, obiekty lub siedziby instytucji o charakterze kulturalnym lub służące świadczeniu usług i zaspokajaniu potrzeb w dziedzinie kultury (m.in. galerie, kina, muzea, biblioteki, sale koncertowe, ośrodki kultury) Jako zmodernizowany obiekt infrastruktury kulturalnej rozumie się taki, który został rozbudowany, nadbudowany lub przebudowany w celu podniesienia standardu obiektu, bez zmiany charakteru funkcjonalnego
METODOLOGIA POMIARU	
Jednostka	sztuki
Sposób pomiaru	Liczba zmodernizowanych obiektów infrastruktury kulturalnej w wyniku realizacji projektu
Wskaźnik bazowy	Liczba wszystkich istniejących obiektów infrastruktury kulturalnej świadczących takie same usługi lub służących zaspokajaniu takich samych potrzeb jak w przypadku obiektów zmodernizowanych na danym obszarze (gminie/powiecie/województwie) (np. jeżeli zmodernizowany obiekt to kino, należy podać liczbę wszystkich kin, włącznie z tym zmodernizowanym)
UWAGI	

WSKAŹNIK	
Kod	3.2.154
Nazwa	Liczba wybudowanych obiektów infrastruktury turystycznej
Definicja	Przez obiekt infrastruktury turystycznej rozumie się urządzenia, obiekty lub siedziby instytucji o charakterze turystycznym lub służące świadczeniu usług i zaspokajaniu potrzeb związanych z bierną i aktywną turystyką. (m.in. baza noclegowa, baza gastronomiczna, szlaki) Jako nowy obiekt infrastruktury turystycznej rozumie się obiekt wybudowany od podstaw lub obiekt zaadaptowany na cele turystyki, który przed adaptacją miał inny charakter funkcjonalny.
METODOLOGIA POMIARU	
Jednostka	sztuki
Sposób pomiaru	Liczba nowych obiektów infrastruktury turystycznej powstałych dzięki realizacji projektu
Wskaźnik bazowy	Liczba dotychczas istniejących (przed ukończeniem realizacji projektu) obiektów infrastruktury turystycznej świadczących takie same usługi lub służących zaspokajaniu takich samych potrzeb jak w przypadku nowego obiektu na danym obszarze (gminie/powiecie/województwie)
UWAGI	

WSKAŹNIK	
Kod	3.2.155
Nazwa	Liczba zmodernizowanych obiektów infrastruktury turystycznej
Definicja	Przez obiekt infrastruktury turystycznej rozumie się urządzenia, obiekty lub siedziby instytucji o charakterze turystycznym lub służące świadczeniu usług i zaspokajaniu potrzeb związanych z bierną i aktywną turystyką. (m.in. baza noclegowa, baza gastronomiczna, szlaki) Jako zmodernizowany obiekt infrastruktury turystycznej rozumie się taki, który został rozbudowany, nadbudowany lub przebudowany w celu podniesienia standardu obiektu, bez zmiany charakteru funkcjonalnego
METODOLOGIA POMIARU	
Jednostka	sztuki
Sposób pomiaru	Liczba zmodernizowanych obiektów infrastruktury turystycznej w wyniku realizacji projektu
Wskaźnik bazowy	Liczba wszystkich istniejących obiektów infrastruktury turystycznej świadczących takie same usługi lub służących zaspokajaniu takich samych potrzeb jak w przypadku obiektów zmodernizowanych na danym obszarze (gminie/powiecie/województwie) (np. jeżeli zmodernizowany obiekt to hotel, należy podać liczbę wszystkich hoteli, włącznie z tym zmodernizowanym)
UWAGI	

WSKAŹNIK	
Kod	3.2.156
Nazwa	Powierzchnia wybudowanych obiektów infrastruktury turystycznej
Definicja	Przez obiekt infrastruktury turystycznej rozumie się urządzenia, obiekty lub siedziby instytucji o charakterze turystycznym lub służące świadczeniu usług i zaspokajaniu potrzeb związanych z bierną i aktywną turystyką. (m.in. baza noclegowa, baza gastronomiczna, szlaki) Jako nowy obiekt infrastruktury turystycznej rozumie się obiekt wybudowany od podstaw lub obiekt zaadaptowany na cele turystyki, który przed adaptacją miał inny charakter funkcjonalny
METODOLOGIA POMIARU	
Jednostka	M ²
Sposób pomiaru	Powierzchnia użytkowa obiektu nowego tzn. wybudowanego od podstaw lub zaadaptowanego na cele turystyczne
Wskaźnik bazowy	
UWAGI	

WSKAŹNIK	
Kod	3.2.157
Nazwa	Powierzchnia zmodernizowanych obiektów infrastruktury turystycznej
Definicja	Przez obiekt infrastruktury turystycznej rozumie się urządzenia, obiekty lub siedziby instytucji o charakterze turystycznym lub służące świadczeniu usług i zaspokajaniu potrzeb związanych z bierną i aktywną turystyką. (m.in. baza noclegowa, baza gastronomiczna, szlaki) Jako zmodernizowany obiekt infrastruktury turystycznej rozumie się taki, który został rozbudowany, nadbudowany lub przebudowany w celu podniesienia standardu obiektu, bez zmiany charakteru funkcjonalnego
METODOLOGIA POMIARU	
Jednostka	M ²
Sposób pomiaru	Całkowita powierzchnia użytkowa obiektu zmodernizowanego po całkowitym zakończeniu realizacji inwestycji
Wskaźnik bazowy	Całkowita powierzchnia użytkowa obiektu zmodernizowanego przed podjęciem realizacji inwestycji

WSKAŹNIK	
Kod	3.2.158
Nazwa	Długość wytyczonych/odnowionych szlaków turystycznych
Definicja	Jako szlak turystyczny rozumie się wyznaczoną w terenie i oznakowaną trasę przeznaczoną do celów turystycznych, sportowych, rekreacyjnych.
METODOLOGIA POMIARU	
Jednostka	km
Sposób pomiaru	Długość wytyczonego szlaku nowego lub odnowionego w wyniku realizacji projektu mierzona w km
Wskaźnik bazowy	Całkowita długość, mierzona w km, wytyczonych szlaków turystycznych biegnących przez obszar gminy/ powiatu/regionu przed momentem rozpoczęcia realizacji projektu

WSKAŹNIKI REZULTATU

WSKAŹNIK	
Kod	3.2.120
Nazwa	Liczba nowych ofert programowych w zakresie kultury i turystyki
Definicja	Przez ofertę programową w zakresie kultury lub turystyki rozumie się formalną propozycję, podaną do publicznej wiadomości, zawierającą wszystkie istotne szczegóły oferty (np. cena, trasa, program, czas trwania, itp.), która przyczynia się do zaspokojenia potrzeb kulturalnych lub turystycznych klientów. Jako nową ofertę programową uznaje się taką, która powstała na skutek zrealizowania projektu i które nie była możliwa przed jego realizacją
METODOLOGIA POMIARU	
Jednostka	sztuki
Sposób pomiaru	Liczba nowych ofert programowych, które zostały ogłoszone i zrealizowane lub ogłoszone w roku kalendarzowym następującym po zakończeniu realizacji projektu
Wskaźnik bazowy	Liczba ofert programowych, które były ogłoszone i zrealizowane lub ogłoszone w roku kalendarzowym poprzedzającym rozpoczęcie realizacji projektu

WSKAŹNIK	
Kod	3.2.121
Nazwa	Liczba obiektów zabezpieczonych przed zagrożeniami
Definicja	Przez obiekt zabezpieczony przez zagrożeniami uznaje się taki, który został wyposażony w minimum jeden sprawny kompletny system zabezpieczenia (np. pożarem, włamaniem, zalaniem) lub sprawny system powiadamiania o zagrożeniu (np. alarm, kamery monitorujące)
METODOLOGIA POMIARU	
Jednostka	sztuki
Sposób pomiaru	Liczba obiektów, które w wyniku realizacji projektu zostały wyposażone w taki system/ systemy
Wskaźnik bazowy	Liczba obiektów, z tych, które zostały wyposażone w system w wyniku realizacji projektu, które przed jego realizacją nie posiadały żadnego systemu zabezpieczeń przed zagrożeniem
UWAGI	

WSKAŹNIK	
Kod	3.2.122
Nazwa	Liczba nowych miejsc pracy powstała w wyniku realizacji projektów turystycznych i kulturalnych
Definicja	Przez nowe miejsce pracy rozumie się dodatkowe miejsce pracy, które zostało utworzone na skutek realizacji projektu i które nie powstałoby, gdyby projekt nie był realizowany. Tworzenie nowych miejsc pracy powinno, co do zasady, prowadzić do powstawania stałych miejsc pracy.
METODOLOGIA POMIARU	
Jednostka	sztuki
Sposób pomiaru	Liczba nowych miejsc pracy to liczba miejsc pracy powstałych na skutek realizacji lub zrealizowania projektu.
Wskaźnik bazowy	Liczba miejsc pracy istniejących przed realizacją projektu.
UWAGI	

WSKAŹNIK	
Kod	3.2.123
Nazwa	Liczba osób korzystających z nowej lokalnej bazy kulturalnej i turystycznej
Definicja	Przez nową bazę kulturalną lub turystyczną rozumie się wszystkie obiekty infrastruktury kulturalnej i/lub turystycznej wraz z ich wyposażeniem technicznym, niezbędnym dla istnienia i funkcjonowania danej instytucji powstałe lub poddane procesowi modernizacji na skutek realizacji projektu
METODOLOGIA POMIARU	
Jednostka	Osoby
Sposób pomiaru	Liczba osób, która wykupiła bilet/ wejściówkę upoważniającą do wejścia do obiektu kultury lub turystycznego, lub do korzystania z wyposażenia tego obiektu, w roku kalendarzowym następującym po ukończeniu realizacji projektu.
Wskaźnik bazowy	Liczba osób, która wykupiła bilet/ wejściówkę upoważniającą do wejścia do obiektu kultury lub turystycznego, lub do korzystania z wyposażenia tego obiektu, w roku kalendarzowym poprzedzającym rozpoczęcie realizacji projektu.
UWAGI	
Ponieważ baza kulturalna i turystyczna może funkcjonować na zasadach niekomercyjnych i korzystanie z niej może być nieograniczone i bezpłatne (np. szlaki turystyczne, galerie) to wtedy należy oszacować liczbę korzystających z tej infrastruktury na podstawie pomiaru – obserwacji bezpośredniej na miejscu i uśrednienia wyników.	

WSKAŹNIK	
Kod	3.2.124
Nazwa	Liczba nowych przedsiębiorstw na obszarze zdefiniowanym przez beneficjenta
Definicja	Jako nowe przedsiębiorstwo uznaje się podmioty wpisany do rejestru REGON po ukończeniu realizacji projektu
METODOLOGIA POMIARU	
Jednostka	sztuki
Sposób pomiaru	Liczba nowych przedsiębiorstw – podmiotów wpisanych do rejestru REGON z siedzibą na obszarze definiowanym przez beneficjenta, które zarejestrowały się po ukończeniu realizacji projektu. Pomiar dokonany na koniec roku kalendarzowego, w którym zakończono realizację inwestycji i na koniec każdego następnego roku kalendarzowego.
Wskaźnik bazowy	Liczba przedsiębiorstw – podmiotów wpisanych do rejestru REGON na obszarze zdefiniowanym przez beneficjenta, działających w roku rozpoczęcia realizacji projektu
UWAGI	

WSKAŹNIK	
Kod	3.2.153
Nazwa	Liczba turystów krajowych i zagranicznych
Definicja	Przez turystę rozumie się osobę, która podróżuje do innej miejscowości poza swoim stałym miejscem pobytu na okres nieprzekraczający 12 miesięcy, dla której celem podróży nie jest podjęcie stałej pracy w odwiedzanej miejscowości i która korzysta z noclegu przynajmniej przez jedną noc. (Definicja na podstawie Ustawy z dnia 29 sierpnia 1997 r, art.3 <i>o usługach turystycznych</i>) Pomiaru dokonuje się na obszarze zdefiniowanym przez beneficjenta (gmina/powiat/region)
METODOLOGIA POMIARU	
Jednostka	osoby
Sposób pomiaru	Liczba osób, która przyjeżdża do obiektu noclegowego na obszarze zdefiniowanym przez beneficjenta (gmina/powiat/region) , dokonuje zameldowania i spędza w nim przynajmniej jedną noc, w roku kalendarzowym następującym po ukończeniu realizacji projektu. Rozróżnienie na osoby z kraju i z zagranicy
Wskaźnik bazowy	Liczba osób korzystająca z infrastruktury noclegowej w roku kalendarzowym poprzedzającym rozpoczęcie realizacji projektu na danym obszarze zdefiniowanym przez beneficjenta (gminy, powiatu/regionu) Rozróżnienie na osoby z kraju i z zagranicy
UWAGI	

Działanie 3.3: Zdegradowane obszary miejskie, przemysłowe i powojkowe**WSKAŹNIKI PRODUKTU**

WSKAŹNIK	
Kod	3.3.24
Nazwa	Powierzchnia zmodernizowanej lokalnej bazy kulturalnej i turystycznej
Definicja	<p>Przez obiekt infrastruktury turystycznej rozumie się urządzenia, obiekty lub siedziby instytucji o charakterze turystycznym lub służące świadczeniu usług i zaspokajaniu potrzeb związanych z bierną i aktywną turystyką. (m.in. baza noclegowa, baza gastronomiczna, szlaki)</p> <p>Przez obiekt infrastruktury kulturalnej rozumie się urządzenia, obiekty lub siedziby instytucji o charakterze kulturalnym lub służące świadczeniu usług i zaspokajaniu potrzeb w dziedzinie kultury (m.in. galerie, kina, muzea, biblioteki, sale koncertowe, ośrodki kultury)</p> <p>Proces modernizacji – działania mające na celu rozbudowę, nadbudowę lub przebudowę obiektu podnoszącą standard obiektu, które nie mają na celu jedynie odtworzenia stanu pierwotnego</p> <p>Proces adaptacji – działania mające na celu przystosowanie obiektu/obszaru do innego użytku, przerobienie dla nadania innego charakteru funkcjonalnego</p> <p>Proces rewitalizacji - zestaw różnych, jednocześnie komplementarnych ze sobą, działań, których celem jest zmiana funkcji danego obiektu/zespołu obiektów obszaru, tym samym doprowadzenie do przemian przestrzennych, funkcjonalnych danego obiektu/ zespołu obiektów oraz społeczno-ekonomicznych na danym obszarze.</p>
METODOLOGIA POMIARU	
Jednostka	m ²
Sposób pomiaru	Całkowita powierzchnia użytkowa obiektu/ obiektów lub powierzchnia obszaru zmodernizowanego, zaadaptowanego lub zrewitalizowanego po całkowitym zakończeniu realizacji inwestycji
Wskaźnik bazowy	
UWAGI	
Na pojęcie z bazy kulturalnej i /lub turystycznej składają się infrastruktura i obiekty infrastruktury kulturalnej i/lub turystycznej wraz z ich wyposażeniem technicznym, niezbędnym dla istnienia i funkcjonowania danej instytucji, obiektu, z tego powodu nie można w tym wypadku dokonać pomiaru powierzchni	

WSKAŹNIK	
Kod	3.3.25
Nazwa	Liczba wybudowanych lokalnych punktów informacji kulturalnej i turystycznej
Definicja	Liczba miejsc, w których można otrzymać aktualne i uaktualniane na bieżąco informacje związane z turystyką lub kulturą, które nie istniało przed realizacją projektu. Wybudowanych oznacza nowych lub nowoutworzonych.
METODOLOGIA POMIARU	
Jednostka	sztuki
Sposób pomiaru	Liczba nowopowstałych punktów w wyniku realizacji projektu
Wskaźnik bazowy	Liczba dotychczas (przez realizacją projektu) istniejących punktów informacji, na danym obszarze (gminie/powiecie/województwie)
UWAGI	

WSKAŹNIK	
Kod	3.3.26
Nazwa	Liczba zmodernizowanych lokalnych punktów informacji kulturalnej i turystycznej
Definicja	Liczba miejsc, w których można otrzymać aktualne i uaktualniane na bieżąco informacje związane z turystyką lub kulturą, które istniało przed realizacją projektu, a w wyniku jego realizacji zostało zmodernizowane tj. rozbudowane, przebudowane, nadbudowane lub wyposażone w nowy sprzęt itp.
METODOLOGIA POMIARU	
Jednostka	sztuki
Sposób pomiaru	Liczba zmodernizowanych w wyniku realizacji projektu punktów
Wskaźnik bazowy	Liczba wszystkich istniejących punktów informacji kulturalnej lub turystycznej świadczących takie same usługi, jak w przypadku obiektów zmodernizowanych na danym obszarze (gminie /powiecie/województwie)
UWAGI	

WSKAŹNIK	
Kod	3.3.27
Nazwa	Powierzchnia terenów rewitalizowanych przeznaczonych na małą infrastrukturę
Definicja	Przez teren rewitalizowany rozumie się taki, który poddany jest zestawowi różnych, jednocześnie komplementarnych ze sobą, działań, których celem jest zmiana funkcji danego obszaru, tym samym doprowadzenie do przemian przestrzennych i funkcjonalnych, a w konsekwencji - społeczno-ekonomicznych, na danym obszarze. Przez małą infrastrukturę rozumie się niewielkie podstawowe urządzenia i punkty usługowe służące lepszemu funkcjonowaniu danej grupy społecznej lub układu lokalnego
METODOLOGIA POMIARU	
Jednostka	m ²
Sposób pomiaru	Powierzchnia całkowita terenu poddanemu w wyniku realizacji projektu procesowi rewitalizacji.
Wskaźnik bazowy	
UWAGI	

WSKAŹNIK	
Kod	3.3.28
	Liczba obiektów zmodernizowanych na cele kulturalne i turystyczne
Definicja	Przez obiekt infrastruktury turystycznej rozumie się urządzenia, obiekty lub siedziby instytucji o charakterze turystycznym lub służące świadczeniu usług i zaspokajaniu potrzeb związanych z bierną i aktywną turystyką. (m.in. baza noclegowa, baza gastronomiczna, szlaki) Przez obiekt infrastruktury kulturalnej rozumie się urządzenia, obiekty lub siedziby instytucji o charakterze kulturalnym lub służące świadczeniu usług i zaspokajaniu potrzeb w dziedzinie kultury (m.in. galerie, kina, muzea, biblioteki, sale koncertowe, ośrodki kultury) Proces modernizacji – działania mające na celu rozbudowę, nadbudowę lub przebudowę obiektu podnoszącą standard obiektu, które nie mają na celu jedynie odtworzenia stanu pierwotnego
METODOLOGIA POMIARU	
Jednostka	sztuki
Sposób pomiaru	Liczba obiektów zmodernizowanych, zaadaptowanych na cele kulturalne lub turystyczne w wyniku realizacji projektu
Wskaźnik bazowy	Liczba wszystkich istniejących obiektów infrastruktury kulturalnej lub turystycznej świadczących takie same usługi lub służących zaspokajaniu takich samych potrzeb jak w przypadku obiektów zmodernizowanych, zaadaptowanych na danym obszarze (gminie/powiecie/województwie)
UWAGI	

WSKAŹNIK	
Kod	3.3.29
Nazwa	Powierzchnia obiektów zmodernizowanych na cele kulturalne i turystyczne
Definicja	Przez obiekt infrastruktury turystycznej rozumie się urządzenia, obiekty lub siedziby instytucji o charakterze turystycznym lub służące świadczeniu usług i zaspokajaniu potrzeb związanych z bierną i aktywną turystyką. (m.in. baza noclegowa, baza gastronomiczna, szlaki) Przez obiekt infrastruktury kulturalnej rozumie się urządzenia, obiekty lub siedziby instytucji o charakterze kulturalnym lub służące świadczeniu usług i zaspokajaniu potrzeb w dziedzinie kultury (m.in. galerie, kina, muzea, biblioteki, sale koncertowe, ośrodki kultury) Jako zmodernizowany obiekt infrastruktury turystycznej lub kulturalnej rozumie się taki, który został rozbudowany, nadbudowany lub przebudowany w celu podniesienia standardu obiektu, bez zmiany charakteru funkcjonalnego
METODOLOGIA POMIARU	
Jednostka	m ²
Sposób pomiaru	Całkowita powierzchnia użytkowa obiektu zmodernizowanego, zaadaptowanego lub poddanego procesowi rewitalizacji po całkowitym zakończeniu realizacji inwestycji
Wskaźnik bazowy	
UWAGI	

WSKAŹNIK	
Kod	3.3.30
Nazwa	Liczba systemów zabezpieczeń w obiektach dziedzictwa kulturowego
Definicja	Przez obiekt dziedzictwa kulturowego rozumie się obiekt symbolizujący dorobek materialny i duchowy poprzednich oraz obecnych pokoleń - zabytek Liczba sprawnych nowo zainstalowanych kompletnych systemów zabezpieczeń m.in. przed pożarem lub kradzieżą w obiekcie dziedzictwa kulturowego, które działają niezależnie od siebie.
METODOLOGIA POMIARU	
Jednostka	sztuki
Sposób pomiaru	Liczba wyrażona w sztukach
Wskaźnik bazowy	Liczba kompletnych sprawnych systemów zabezpieczeń m.in. przed pożarem lub kradzieżą działających niezależnie od siebie, zainstalowanych i w obiekcie dziedzictwa kulturowego przed rozpoczęciem realizacji projektu (w sztukach)
UWAGI	

WSKAŹNIK	
Kod	3.3.31
Nazwa	Liczba nowych miejsc noclegowych
Definicja	Za miejsce noclegowe uznaje się łóżko jednoosobowe lub dwuosobowe liczone jako dwa miejsca do spania w obiektach świadczących usługi hotelarskie, Za usługi hotelarskie uznaje się krótkotrwałe, ogólnie dostępne wynajmowanie domów, mieszkań, pokoi, miejsc noclegowych, a także miejsc na ustawienie namiotów lub przyczep samochodowych oraz świadczenie, w obrębie obiektu usług z tym związanych (Definicja na podstawie Ustawy z dnia 29 sierpnia 1997 r. o Usługach turystycznych)
METODOLOGIA POMIARU	
Jednostka	sztuki
Sposób pomiaru	Liczba nowopowstałych miejsc noclegowych wyrażona liczbą łóżek oferowanych w obiektach świadczących usługi hotelarskie, utworzonych po ukończeniu realizacji projektu
Wskaźnik bazowy	Liczba wszystkich miejsc noclegowych wyrażonych liczbą łóżek oferowanych w obiektach świadczących usługi hotelarskie przed na danym obszarze (gminie/powiecie/województwie)
UWAGI	

WSKAŹNIKI REZULTATU

WSKAŹNIK	
Kod	3.3.37
Nazwa	Liczba przedsiębiorstw zlokalizowanych na terenie zrewitalizowanym
Definicja	Jako nowe przedsiębiorstwo uznaje się podmioty wpisany do rejestru REGON po ukończeniu realizacji projektu Jako teren zrewitalizowany uznaje się taki, który poddany został zestawowi różnych, jednocześnie komplementarnych ze sobą, działań, mających na celu zmianę funkcji danego obiektu terenu/obszaru, tym samym doprowadzenie do przemian przestrzennych, funkcjonalnych i w konsekwencji społeczno-ekonomicznych.
METODOLOGIA POMIARU	
Jednostka	sztuki
Sposób pomiaru	Liczba nowych przedsiębiorstw – podmiotów wpisanych do rejestru REGON z siedzibą na obszarze definiowanym przez beneficjenta, które zarejestrowały się po ukończeniu realizacji projektu. Pomiar dokonany na koniec roku kalendarzowego, w którym zakończono realizację inwestycji i na koniec każdego następnego roku kalendarzowego.
Wskaźnik bazowy	Liczba przedsiębiorstw – podmiotów wpisanych do rejestru REGON na obszarze zdefiniowanym przez beneficjenta, działających w roku rozpoczęcia realizacji projektu

WSKAŹNIK	
Kod	3.3.38
Nazwa	Liczba nowych ofert programowych w zakresie kultury i turystyki
Definicja	Przez ofertę programową w zakresie kultury lub turystyki rozumie się formalną propozycję, podaną do publicznej wiadomości, zawierającą wszystkie istotne szczegóły oferty (np. cena, trasa, program, czas trwania, itp.), która przyczynia się do zaspokojenia potrzeb kulturalnych lub turystycznych klientów. Jako nową ofertę programową uznaje się taką, która powstała na skutek zrealizowania projektu i które nie była możliwa przed jego realizacją
METODOLOGIA POMIARU	
Jednostka	sztuki
Sposób pomiaru	Liczba nowych ofert programowych, które zostały ogłoszone i zrealizowane lub ogłoszone w roku kalendarzowym następującym po zakończeniu realizacji projektu
Wskaźnik bazowy	Liczba ofert programowych, które były ogłoszone i zrealizowane lub ogłoszone w roku kalendarzowym poprzedzającym rozpoczęcie realizacji projektu

WSKAŹNIK	
Kod	3.3.39
Nazwa	Liczba obiektów zabezpieczonych przed zagrożeniami
Definicja	Przez obiekt zabezpieczony przez zagrożeniami uznaje się taki, który został wyposażony w minimum jeden sprawny kompletny system zabezpieczenia (np. pożarem, włamaniem, zalaniem) lub sprawny system powiadamiania o zagrożeniu (np. alarm, kamery monitorujące)
METODOLOGIA POMIARU	
Jednostka	sztuki
Sposób pomiaru	Liczba obiektów, które w wyniku realizacji projektu zostały wyposażone w taki system/ systemy
Wskaźnik bazowy	Liczba obiektów, z tych, które zostały wyposażone w system w wyniku realizacji projektu, które przed jego realizacją nie posiadały żadnego systemu zabezpieczeń przed zagrożeniem

WSKAŹNIK	
Kod	3.3.40
Nazwa	Liczba nowych miejsc pracy powstała w wyniku realizacji projektów turystycznych i kulturalnych
Definicja	Przez nowe miejsca pracy rozumie się dodatkowe miejsca pracy, które zostało utworzone na skutek realizacji projektu i które nie powstałoby, gdyby projekt nie był realizowany. Tworzenie nowych miejsc pracy powinno, co do zasady, prowadzić do powstawania stałych miejsc pracy
METODOLOGIA POMIARU	
Jednostka	sztuki
Sposób pomiaru	Liczba nowych miejsc pracy to liczba miejsc pracy powstałych na skutek realizacji lub zrealizowania projektu.
Wskaźnik bazowy	Liczba miejsc pracy istniejących przed realizacją projektu.

WSKAŹNIK	
Kod	3.3.41
Nazwa	Liczba osób korzystających z nowej lokalnej bazy kulturalnej i turystycznej
Definicja	Przez nową bazę kulturalną lub turystyczną rozumie się wszystkie obiekty infrastruktury kulturalnej i/lub turystycznej wraz z ich wyposażeniem technicznym, niezbędnym dla istnienia i funkcjonowania danej instytucji powstałe lub poddane procesowi modernizacji, adaptacji, rewitalizacji na skutek realizacji projektu
METODOLOGIA POMIARU	
Jednostka	osoby
Sposób pomiaru	Liczba osób, która wykupiła bilet/ wejściówkę upoważniającą do wejścia do obiektu kultury lub turystycznego, lub do korzystania z wyposażenia tego obiektu, w roku kalendarzowym następującym po ukończeniu realizacji projektu.
Wskaźnik bazowy	Liczba osób, która wykupiła bilet/ wejściówkę upoważniającą do wejścia do obiektu kultury lub turystycznego, lub do korzystania z wyposażenia tego obiektu, w roku kalendarzowym poprzedzającym rozpoczęcie realizacji projektu.
UWAGI	
Ponieważ baza kulturalna i turystyczna może funkcjonować na zasadach niekomercyjnych i korzystanie z niej może być nieograniczone i bezpłatne (np. szlaki turystyczne, galerie) to wtedy należy oszacować liczbę korzystających z tej infrastruktury na podstawie pomiaru – obserwacji bezpośredniej na miejscu i uśrednienia wyników.	

Działanie 3.5: Lokalna infrastruktura społeczna

WSKAŹNIK PRODUKTU

WSKAŹNIK	
Kod	3.5.17
Nazwa	<i>Liczba wybudowanych obiektów sportowych</i>
Definicja	Przez obiekt sportowy rozumie się obiekt lub urządzenia służące świadczeniu usług i zaspokajaniu potrzeb związanych z bierną i aktywną aktywnością sportową lub siedziby instytucji o charakterze sportowym. Jako nowy obiekt sportowy rozumie się obiekt wybudowany od podstaw lub obiekt zaadaptowany na cele sportowe, który przed adaptacją miał inny charakter funkcjonalny.
METODOLOGIA POMIARU	
Jednostka	sztuki
Sposób pomiaru	Liczba nowych obiektów sportowych powstałych dzięki realizacji projektu
Wskaźnik bazowy	Liczba dotychczas istniejących (przed ukończeniem realizacji projektu) obiektów sportowych świadczących takie same usługi lub służących zaspokajaniu takich samych potrzeb jak w przypadku nowego obiektu na danym obszarze (gminie/powiecie/województwie)
UWAGI	

WSKAŹNIK	
Kod	3.5.18
Nazwa	Liczba zmodernizowanych obiektów sportowych
Definicja	Przez obiekt sportowy rozumie się obiekt lub urządzenia służące świadczeniu usług i zaspokajaniu potrzeb związanych z bierną i aktywną aktywnością sportową lub siedziby instytucji o charakterze sportowym. Jako zmodernizowany obiekt sportowy rozumie się taki, który został rozbudowany, nadbudowany lub przebudowany w celu podniesienia standardu obiektu, bez zmiany charakteru funkcjonalnego
METODOLOGIA POMIARU	
Jednostka	sztuki
Sposób pomiaru	Liczba zmodernizowanych obiektów sportowych w wyniku realizacji projektu
Wskaźnik bazowy	Liczba wszystkich istniejących obiektów sportowych świadczących takie same usługi lub służących zaspokajaniu takich samych potrzeb jak w przypadku obiektów zmodernizowanych na danym obszarze (gminie/powiecie/województwie) (np. jeżeli zmodernizowany obiekt to boisko piłkarskie, należy podać liczbę wszystkich boisk piłkarskich, włącznie z tym zmodernizowanym)

WSKAŹNIK	
Kod	3.5.19
Nazwa	Powierzchnia wybudowanych obiektów sportowych
Definicja	Przez obiekt sportowy rozumie się obiekt lub urządzenia służące świadczeniu usług i zaspokajaniu potrzeb związanych z bierną i aktywną aktywnością sportową lub siedziby instytucji o charakterze sportowym Jako nowy obiekt sportowy rozumie się obiekt wybudowany od podstaw lub obiekt zaadaptowany na cele sportowe, który przed adaptacją miał inny charakter funkcjonalny.
METODOLOGIA POMIARU	
Jednostka	m ²
Sposób pomiaru	Powierzchnia użytkowa obiektu wybudowanego od podstaw lub zaadaptowanego na cele sportowe

WSKAŹNIK	
Kod	3.5.20
Nazwa	Powierzchnia zmodernizowanych obiektów sportowych
Definicja	Przez obiekt sportowy rozumie się obiekt lub urządzenia służące świadczeniu usług i zaspokajaniu potrzeb związanych z bierną i aktywną aktywnością sportową lub siedziby instytucji o charakterze sportowym Jako zmodernizowany obiekt sportowy rozumie się taki, który został rozbudowany, nadbudowany lub przebudowany w celu podniesienia standardu obiektu, bez zmiany charakteru funkcjonalnego
METODOLOGIA POMIARU	
Jednostka	m ²
Sposób pomiaru	Całkowita powierzchnia użytkowa obiektu zmodernizowanego po całkowitym zakończeniu realizacji inwestycji
Wskaźnik bazowy	Całkowita powierzchnia użytkowa obiektu zmodernizowanego przed podjęciem realizacji inwestycji

WSKAŹNIK	
Kod	3.5.29
Nazwa	Liczba zakupionego sprzętu na potrzeby obiektów sportowych/dydaktycznych/społeczno-edukacyjnych
Definicja	Przez sprzęt na potrzeby obiektów sportowych/dydaktycznych/społeczno-edukacyjnych rozumie się wszelkie obiekty ruchome służące funkcjonowaniu i zaspokajaniu potrzeb świadczonych przez dany obiekt
METODOLOGIA POMIARU	
Jednostka	sztuki
Sposób pomiaru	Liczba obiektów ruchomych wyrażona w sztukach
Wskaźnik bazowy	Liczba sprzętu tego samego typu istniejąca i wykorzystywana w tych samych obiektach przed realizacją projektu (zakupieniem sprzętu)

WSKAŹNIK	
Kod	3.5.30
Nazwa	Liczba obiektów wyposażonych w sprzęt sportowy/ dydaktyczny/ społeczno-edukacyjny
Definicja	Przez sprzęt sportowy/dydaktyczny/ społeczno-edukacyjny rozumie się wszelkie obiekty ruchome służące i umożliwiające zaspokajanie potrzeb z zakresu sportu, rekreacji, edukacji i dydaktyki świadczonych przez dany obiekt
METODOLOGIA POMIARU	
Jednostka	sztuki
Sposób pomiaru	Liczba obiektów, wyposażonych w sprzęt na skutek realizacji projektu wyrażona w sztukach
Wskaźnik bazowy	

WSKAŹNIK	
Kod	3.5.31
Nazwa	Powierzchnia obiektów wyposażonych w sprzęt sportowy/ dydaktyczny /społeczno-edukacyjny
Definicja	Przez sprzęt sportowy/dydaktyczny/ społeczno-edukacyjny rozumie się wszelkie obiekty ruchome służące i umożliwiające zaspokajanie potrzeb z zakresu sportu, rekreacji, edukacji i dydaktyki świadczonych przez dany obiekt
METODOLOGIA POMIARU	
Jednostka	m ²
Sposób pomiaru	Powierzchnia użytkowa obiektu wyposażonego w sprzęt sportowy/ dydaktyczny /społeczno-edukacyjny w wyniku realizacji projektu
Wskaźnik bazowy	

ZAŁACZNIK 5.3

Ankiety do badania Beneficjentów Ostatecznych

**ANKIETA DO BADANIA INSTYTUCJONALNYCH BENEFICJENTÓW
OSTATECZNYCH POMOCY ZA POMOCĄ PEFS**

1. Liczba zatrudnionych w przedsiębiorstwach:

1 - 9

10 - 49

50 – 249

250 i więcej

2. Rodzaj działalności

- rolniczy
- przemysłowy
- usługowy
- badawczo – rozwojowy

3. Okres funkcjonowania przedsiębiorstwa

0 – 5 lat

6 – 15 lat

16 – 25 lat

25 i więcej

Część Pierwsza –

1	<p>Czy mieliście Państwo określone oczekiwania względem projektu przed jego rozpoczęciem?</p> <p>1. tak</p> <p>2. nie => <i>przejdź do pytania nr 3</i></p>	
2	<p>Jeśli tak to w jakim stopniu oczekiwania zostały zaspokojone?</p> <p>niski 1-----2-----3-----4-----5-----6-----7-----8-----9-----10 wysoki</p>	
3	<p>Czy udział w projekcie spowodował:</p> <p><i>(możliwe jest zaznaczenie więcej niż jednej odpowiedzi)</i></p> <p>1. pozyskanie nowej wiedzy na temat innowacyjności</p> <p>2. uruchomienie produkcji nowych wyrobów</p> <p>3. uruchomienie produkcji zmodernizowanych produktów</p> <p>4. wdrażanie nowych procesów technologicznych</p> <p>5. wprowadzenie innowacji organizacyjno-technicznych</p> <p>6.</p>	

	7.	
	8. inne oczekiwania (<i>jakie?</i>)	
4	<p>Czy udział w projekcie pomógł „przedsiębiorstwu” zdobyć wiedzę i umiejętności przydatne przy wprowadzaniu innowacyjności?</p> <p>1. zdecydowanie tak 2. raczej tak 3. raczej nie 4. zdecydowanie nie 5. trudno powiedzieć</p>	<input type="checkbox"/>
5	<p>Jak ogólnie ocenia Państwo projekt w skali od 1 do 10?</p> <p>bardzo zły 1-----2-----3-----4-----5-----6-----7-----8-----9-----10 bardzo dobry</p>	
6	<p>Czy wiedział(a) Pan (Pani), że projekt, w którym Pan (Pani) uczestniczył(a) był współfinansowany ze środków Europejskiego Funduszu Społecznego?</p> <p>1. tak 2. nie</p>	

**ANKIETA DO BADANIA BENEFICJENTÓW OSTATECZNYCH POMOCY ZA
POMOCA PEFS**

**(kategoria - pracujący beneficjenci ostateczni – w tym rolnicy i domownicy oraz
osoby fizyczne nie zarejestrowane jako bezrobotne)**

1. Płeć:

Kobieta

Męczyzna

2. Województwo -

3. Wiek -

4. Miejsce zamieszkania:

wieś

miasto

5. Miejsce pracy

wieś

miasto

Część Pierwsza – Oczekiwania względem projektu

1	<p>Czy przed rozpoczęciem udziału w projekcie miał Pan (Pani) utrudnienia w wykonywaniu pracy zawodowej?</p> <p>1. tak 2. nie => <i>przejdź do pytania nr 3</i></p>	
2	<p>Jeśli tak, co było dla Pana (Pani) utrudnieniem w wykonywaniu pracy? <i>(możliwe jest zaznaczenie więcej niż jednej odpowiedzi)</i></p> <p>1. brak konkretnych (specjalistycznych) umiejętności zawodowych 2. umiejętności zawodowe nieodpowiadające oczekiwaniom pracodawcy 3. wiek 4. niepełnosprawność 5. opieka nad dziećmi i/lub osobami zależnymi 6. trudności w dotarciu do miejsca pracy 7. brak wiary we własne możliwości 8. brak satysfakcji z wykonywanej pracy 9. inne <i>(jakie?).....</i></p>	
3	<p>Czy miał Pan (Pani) konkretne oczekiwania względem projektu przed jego rozpoczęciem?</p> <p>1. tak 2. nie => <i>przejdź do pytania 5</i></p>	
4	<p>Jeśli tak, to czego oczekiwał(a) Pan (Pani) od uczestnictwa w projekcie przed jego rozpoczęciem? <i>(proszę zaznaczyć nie więcej niż 3 najważniejsze odpowiedzi)</i></p> <p>1. podniesienia kwalifikacji w obecnie wykonywanym zawodzie 2. zdobycia nowego zawodu 3. nawiązania kontaktów zawodowych, poznania nowych ludzi</p>	

	4. poprawy samooceny i wzrostu pewności siebie 5. rozwoju osobistych predyspozycji 6. rozwoju umiejętności pracy z innymi 7. inne oczekiwania (<i>jakie?</i>)	
--	--	--

Część Druga – ocena jakości projektu

5	Czy udział w projekcie pomógł rozwinąć umiejętności potrzebne do wykonywania Pana (Pani) pracy zawodowej?	
	1. zdecydowanie tak 2. raczej tak 3. raczej nie => <i>przejdź do pytania nr 7</i> 4. zdecydowanie nie => <i>przejdź do pytania nr 7</i> 5. trudno powiedzieć => <i>przejdź do pytania nr 7</i>	<input type="checkbox"/>
6	Jakie rezultaty związane z wykonywaną pracą udało się Panu (Pani) osiągnąć dzięki udziałowi w projekcie?	
	1. nabycie specjalistycznej wiedzy przydatnej w wykonywanym zawodzie 2. zdobycie nowych umiejętności (np. obsługa komputera, znajomość języka obcego) 3. uzyskanie nowych uprawnień potwierdzonych certyfikatem 4. zdobycie nowego zawodu 5. inne (<i>jakie?</i>)	<input type="checkbox"/>
7	Czy udział w projekcie pomógł Panu (Pani) bardziej uwierzyć we własne możliwości?	
	1. zdecydowanie tak 2. raczej tak 3. raczej nie 4. zdecydowanie nie 5. trudno powiedzieć	
8	Jakie osobiste cechy rozwinął Pan (rozwinęła Pani) dzięki udziałowi w projekcie? <i>(proszę zaznaczyć nie więcej niż 5 najważniejszych odpowiedzi)</i>	
	1. wzrosło moje zaangażowanie w to co robię (naukę, pracę) 2. nauczyłem(am) się pracować w zespole 3. lepiej radzę sobie przy rozwiązywaniu pojawiających się problemów 4. odkryłem(am) w sobie umiejętności, których wcześniej sobie nie uświadamiałem(am) 5. nabrałem(am) pewności w kontaktach z innymi ludźmi 6. wzrosły moje osobiste i zawodowe dążenia 7. czuję się odpowiedzialny(na) za to co robię 8. stałem(am) się bardziej punktualny(a) 9. nauczyłem(am) się lepiej porozumiewać się z innymi 10. poprawiłem(am) swój wygląd i prezencję 11. mam lepsze samopoczucie 12. inne (<i>jakie?</i>)	
9	Jak ogólnie ocenia Pan (Pani) projekt w skali od 1 do 10?	bardzo
	bardzo zły 1-----2-----3-----4-----5-----6-----7-----8-----9-----10	dobry

Część Trzecia – ocena rezultatów projektu po 6 miesiącach od zakończenia udziału w projekcie
 (pytania dotyczą sytuacji, w jakiej znajduje się osoba w 6 (18) miesięcy od zakończenia udziału w projekcie)

10	<p>Jaki jest Pan (Pani) obecny status zawodowy?</p> <ol style="list-style-type: none"> 1. pracuję w <u>nowym miejscu pracy i mam nowe obowiązki</u> => <i>przejdź do MODUŁU P (pyt. nr P1)</i> 2. pracuję nadal w <u>tym samym miejscu pracy, ale mam nowe obowiązki</u> => <i>przejdź do MODUŁU P (pyt. nr P4)</i> 3. pracuję nadal w <u>tym samym miejscu pracy i mam te same obowiązki</u> => <i>przejdź do MODUŁU P (pyt. nr P6)</i> 4. pracuję w <u>nowym miejscu pracy, ale mam te same obowiązki</u> => <i>przejdź do MODUŁU P (pyt. nr P1)</i> 5. prowadzę własną działalność gospodarczą => <i>przejdź do MODUŁU D (pyt. nr D1)</i> 6. nie pracuję => <i>przejdź do MODUŁU B (pyt. nr B1)</i> <input type="checkbox"/> 	
MODUŁ P – dla osoby, która obecnie pracuje		
P1	<p>W jakim sektorze ekonomicznym Pan (Pani) jest obecnie zatrudniony(a)?</p> <ol style="list-style-type: none"> 1. rolniczy 2. przemysłowy 3. usługowy 4. badawczo - rozwojowy 	
P2	<p>W jakim sektorze własności jest Pan (Pani) zatrudniony(a)?</p> <ol style="list-style-type: none"> 1. publiczny 2. prywatny 3. trzeci sektor (organizacji pozarządowych) 	
P3	<p>Czy sektor, w którym Pan (Pani) pracował(a) był restrukturyzowany?</p> <p>Tak <input type="checkbox"/></p> <p>Nie <input type="checkbox"/></p>	
P4	<p>Jaka jest forma Pana (Pani) zatrudnienia?</p> <ol style="list-style-type: none"> 1. umowa o pracę <ul style="list-style-type: none"> - na czas określony - na pełen etat - na czas nieokreślony 2. umowa o pracę nakładczą - na część etatu 3. umowa cywilno-prawna (o dzieło lub zlecenie) 4. w innej formie (<i>jakiej?</i>) 	
P5	<p>Jaki zawód Pan (Pani) obecnie wykonuje ?</p>	
P6	<p>Czy obecnie wykonywana praca satysfakcjonuje Pana (Panią) zawodowo?</p> <ol style="list-style-type: none"> 1. zdecydowanie tak 2. raczej tak 3. raczej nie 4. zdecydowanie nie 5. trudno powiedzieć 	

P7	<p>Czy obecnie wykonywana praca jest związana się z Pana (Pani) udziałem w projekcie?</p> <ol style="list-style-type: none"> 1. zdecydowanie tak 2. raczej tak 3. raczej nie 4. zdecydowanie nie 5. trudno powiedzieć 	
P8	<p>Czy wiedział(a) Pan (Pani), że projekt, w którym Pan (Pani) uczestniczył(a) był współfinansowany ze środków Europejskiego Funduszu Społecznego?</p> <ol style="list-style-type: none"> 1. tak 2. nie 	

MODUŁ D – dla osoby, która obecnie prowadzi własną działalność gospodarczą		
D1	<p>W jakim sektorze ekonomicznym działa Pana (Pani) firma?</p> <ol style="list-style-type: none"> 1. rolniczy 2. przemysłowy 3. usługowy 4. badawczo-rozwojowy 	
D2	<p>Jak długo funkcjonuje Pana (Pani) firma?</p> <ol style="list-style-type: none"> 1. istniała przed rozpoczęciem udziału w projekcie 2. powstała w trakcie trwania projektu 3. powstała po zakończeniu udziału w projekcie 	
D3	<p>Ile osób zatrudnia Pana (Pani) firma?</p> <ol style="list-style-type: none"> 1. tylko mnie 2. 2-5 osób 3. 5-10- osób 4. powyżej 10 osób 	
D4	<p>Czy uważa Pan (Pani), że udział w projekcie przyczynił się do rozpoczęcia / rozwinięcia prowadzonej przez Pana (Panią) działalności gospodarczej?</p> <ol style="list-style-type: none"> 1. zdecydowanie tak 2. raczej tak 3. raczej nie 4. zdecydowanie nie 5. trudno powiedzieć 	
D5	<p>Czy wyniki prowadzonej przez Pana (Panią) działalności gospodarczej satysfakcjonują Pana (Panią)?</p> <ol style="list-style-type: none"> 1. zdecydowanie tak 2. raczej tak 3. raczej nie 4. zdecydowanie nie 5. trudno powiedzieć 	<input type="checkbox"/>
D6	<p>Czy wiedział(a) Pan (Pani), że projekt, w którym Pan (Pani) uczestniczył(a) był współfinansowany ze środków Europejskiego Funduszu Społecznego?</p> <ol style="list-style-type: none"> 1. tak 2. nie 	

MODUŁ B – dla osoby, która obecnie nie pracuje	
B1	<p>Jakie były przyczyny zakończenia przez Pana (Panią) pracy?</p> <ol style="list-style-type: none"> 1. moja umowa o pracę wygasła i nie została przedłużona 2. sam(a) zrezygnowałem(am) z pracy 3. zostałem(am) zwolniony(a)
B2	<p>Czy obecnie poszukuje Pan (Pani) pracy?</p> <ol style="list-style-type: none"> 1. tak 2. nie
B3	<p>Jakie są przyczyny pozostawania przez Pana (Panią) w obecnej chwili bez pracy? (proszę zaznaczyć nie więcej niż 3 najważniejsze odpowiedzi)</p> <ol style="list-style-type: none"> 1. moje przygotowanie i doświadczenie zawodowe jest wciąż niewystarczające 2. brakuje ofert pracy odpowiadających moim kwalifikacjom 3. uczę się, studiuje 4. nie mam wystarczającej pewności siebie 5. chcę opiekować się dziećmi, bądź osobami zależnymi 6. nie mogę znaleźć opieki do dzieci/ osób zależnych aby móc podjąć pracę 7. przeszedłem(am) na emeryturę, rentę 8. nie mogę znaleźć pracy ze względu na moją niepełnosprawność 9. nie mogę znaleźć pracy ze względu na mój wiek lub stan zdrowia 10. mam trudności z dojazdem do pracy (wysokie koszty transportu) 11. nie zależy mi w ogóle na podjęciu pracy 12. inna przyczyna (jaka?)
B4	<p>Jeśli poszukuje Pana (Pani) pracy jak ocenia Pan (Pani) szanse na jej znalezienie w ciągu 3 najbliższych miesięcy?</p> <ol style="list-style-type: none"> 1. duże 2. średnie 3. małe 4. żadne 5. trudno powiedzieć <input type="checkbox"/>
B5	<p>Czy wiedział(a) Pan (Pani), że projekt, w którym Pan (Pani) uczestniczył(a) był współfinansowany ze środków Europejskiego Funduszu Społecznego?</p> <ol style="list-style-type: none"> 1. tak 2. nie

**ANKIETA DO BADANIA BENEFICJENTÓW OSTATECZNYCH POMOCY
ZA POMOCĄ PEFS**

(kategoria – studiujący/uczący się beneficjenci ostateczni)

1. Płeć:

Kobieta

Mężczyzna

2. Województwo -

3. Wiek -

4. Miejsce zamieszkania:

wieś

miasto

5. Miejsce pracy

wieś

miasto

Część Pierwsza – Oczekiwanie względem projektu

1	<p>Czy przed rozpoczęciem udziału w projekcie miał(a) Pan (Pani) trudności związane z podjęciem/kontynuowaniem nauki?</p> <p>1. tak 2. nie => <i>przejdź do pytania nr 3</i></p>	
2	<p>Jeśli tak, to które z poniższych były dla Pana (Pani) utrudnieniem w nauce? <i>(możliwe jest zaznaczenie więcej niż jednej odpowiedzi)</i></p> <p>1. kwestia finansowa 2. trudności w dotarciu do miejsca nauki 3. brak wiary we własne możliwości 4. inne (<i>jakie?</i>) 5. nie było żadnych utrudnień</p>	
3	<p>Czy miał(a) Pan (Pani) konkretne oczekiwania względem projektu przed jego rozpoczęciem?</p> <p>1. tak 2. nie => <i>przejdź do pytania nr 5</i></p>	

4	<p>Jeśli tak, to czego oczekiwał(a) Pan (Pani) od uczestnictwa w projekcie przed jego rozpoczęciem? <i>(proszę zaznaczyć nie więcej niż 3 najważniejsze odpowiedzi)</i></p> <p>1. możliwości dofinansowania nauki 2. możliwości kontynuowania nauki na poziomie wyższy 3. ukończenia nauki na dotychczasowym poziomie 4. zdobycia świadectw, tytułów 5. zdobycia doświadczenia zawodowego 6. poprawy samooceny i wzrostu pewności siebie 7. nauczenia się nowego zawodu 8. inne oczekiwania (<i>jakie?</i>)</p>	
----------	--	--

Część Druga – ocena jakości projektu

5	<p>Czy uważa Pan (Pani), myśląc o swojej obecnej sytuacji, iż uzyskana podczas projektu pomoc była odpowiednia do Pana (Pani) potrzeb?</p> <ol style="list-style-type: none"> 1. zdecydowanie tak 2. raczej tak 3. raczej nie 4. zdecydowanie nie 5. trudno powiedzieć 	
6	<p>Czy udział w projekcie pomógł Panu (Pani) zdobyć wsparcie finansowe, wiedzę i umiejętności praktyczne przydatne w kontynuowaniu nauki?</p> <ol style="list-style-type: none"> 1. zdecydowanie tak 2. raczej tak 3. raczej nie 4. zdecydowanie nie 5. trudno powiedzieć 	<input type="checkbox"/>
7	<p>Czy udział w projekcie pomógł Panu (Pani) bardziej uwierzyć we własne możliwości?</p> <ol style="list-style-type: none"> 1. zdecydowanie tak 2. raczej tak 3. raczej nie 4. zdecydowanie nie 5. trudno powiedzieć 	
8	<p>Jak ogólnie ocenia Pan (Pani) projekt w skali od 1 do 10? bardzo zły 1-----2-----3-----4-----5-----6-----7-----8-----9-----10 bardzo dobry</p>	
9	<p>Czy udało się Panu (Pani) ukończyć szkołę ponadgimnazjalną?</p> <ol style="list-style-type: none"> 1. tak 2. nie 3. nie dotyczy 	<p>=> przejdź do pyt. 13 => przejdź do pyt. 13</p>
10	<p>Z jakim wynikiem ukończył Pan (Pani) szkołę ponadgimnazjalną? (średnia ocen).....</p>	

Część Trzecia – ocena oddziaływań projektu po 6 miesiącach od zakończenia udziału w projekcie
(pytania dotyczą sytuacji, w jakiej znajduje się osoba w 6 miesięcy od zakończenia udziału w projekcie)

11	<p>Jaki jest Pana (Pani) obecny status zawodowy?</p> <ol style="list-style-type: none"> 1. pracuję 2. studiuję 3. uczę się 4. nie pracuję 	<p>=> przejdź do MODUŁU P (pyt. nr P1) => przejdź do MODUŁU S (pyt. nr S1) => przejdź do MODUŁU U (pyt. nr U1) => przejdź do MODUŁU N (pyt. nr. B1) <input type="checkbox"/></p>
-----------	--	--

MODUŁ P – dla osoby, która obecnie pracuje	
P1	W jakim sektorze ekonomicznym Pan (Pani) jest obecnie zatrudniony(a)? 1. rolniczy 2. przemysłowy 3. usługowy 4. badawczo - rozwojowy
P2	W jakim sektorze własności jest Pan (Pani) zatrudniony(a)? 1. publiczny 2. prywatny 3. trzeci sektor (organizacji pozarządowych)
P3	Jaka jest forma Pana (Pani) zatrudnienia? 1. umowa o pracę - na czas określony - na pełen etat - na czas nieokreślony - na część etatu 2. umowa o pracę nakładczą 3. umowa cywilno-prawna (o dzieło lub zlecenie) 4. w innej formie (<i>jakiej?</i>)
P4	Jaki zawód Pan (Pani) obecnie wykonuje?.....
P5	Czy to jest pierwsza praca, jaką Pan (Pani) wykonuje od czasu zakończenia projektu? 1. tak 2. nie
P6	Jak długo pracuje Pan (Pani) w obecnym miejscu pracy? 1. krócej niż 1 miesiąc 2. 1-3 miesiące 3. powyżej 3 miesięcy
P7	Czy obecnie wykonywana praca satysfakcjonuje Pana (Panią) zawodowo? 1. zdecydowanie tak 2. raczej tak 3. raczej nie 4. zdecydowanie nie 5. trudno powiedzieć <input type="checkbox"/>
P8	Czy uważa Pan (Pani), że udział w projekcie przyczynił się do znalezienia tej pracy? 1. zdecydowanie tak 2. raczej tak 3. raczej nie 4. zdecydowanie nie 5. trudno powiedzieć

MODUŁ S – dla osoby, która obecnie studiuje		
S1	Ile czasu, w sumie, kontynuował(a) Pan (Pani) kształcenie od momentu zakończenia udziału w projekcie? 1. krócej niż 1 rok 2. 2-3 lata 3. dłużej niż 3 lata	
S2	Na jakim kierunku obecnie Pan (Pani) studiuje? 1.	
S3	Jaki był dochód na jedną osobę w Pana (Pani) rodzinie przed rozpoczęciem udziału w projekcie? a. 0 – 500 zł <input type="checkbox"/> b. 500 – 1000 zł <input type="checkbox"/> c. 1000 – i więcej zł <input type="checkbox"/>	
S4	Czy wyniki kontynuowanej przez Pana (Panią) nauki satysfakcjonują Pana (Panią)? 1. zdecydowanie tak 2. raczej tak 3. raczej nie 4. zdecydowanie nie 5. trudno powiedzieć <input type="checkbox"/>	
S5	Czy wiedział(a) Pan (Pani), że projekt, w którym Pan (Pani) uczestniczył(a) był współfinansowany ze środków Europejskiego Funduszu Społecznego? 1. tak 2. nie	

MODUŁ U – dla osoby, która jest uczniem		
U1	Czy po zakończeniu udziału w projekcie kontynuował Pan (Pani) kształcenie? 1. tak 2. nie	

U2	Czy po zakończeniu udziału w projekcie kontynuował Pan (Pani) kształcenie w szkole wyższej? 1. tak 2. nie => przejdź do pyt. nr U4	
-----------	--	--

U3	Ile czasu, w sumie, kontynuował(a) Pan (Pani) kształcenie od momentu zakończenia udziału w projekcie? 1. krócej niż 1 miesiąc 2. 2-3 miesiące 3. dłużej niż 3 miesiące	
-----------	--	--

U4	Jaki był dochód na jedną osobę w Pana (Pani) rodzinie przed rozpoczęciem udziału w projekcie? 1. 0 – 500 zł 2. 500 – 1000 zł 3. 1000 – i więcej zł...	
-----------	---	--

U5	Czy wyniki kontynuowanej przez Pana (Panią) nauki satysfakcjonują Pana (Panią)? 1. zdecydowanie tak 2. raczej tak 3. raczej nie 4. zdecydowanie nie	
U6	Czy wiedział(a) Pan (Pani), że projekt, w którym Pan (Pani) uczestniczył(a) był współfinansowany ze środków Europejskiego Funduszu Społecznego? 1. tak 2. nie	

MODUŁ B – dla osoby, która obecnie nie pracuje

B1	Czy po zakończeniu udziału w projekcie pracował Pan (Pani), nawet krótko? 1. tak 2. nie => <i>przejdź do pytania nr N3</i>	
B2	Ile czasu, w sumie, pracował(a) Pan (Pani) od momentu zakończenia udziału w projekcie? 1. krócej niż 1 miesiąc 2. 2-3 miesiące 3. dłużej niż 3 miesiące	
B3	Czy obecnie poszukuje Pan (Pani) pracy? 1. tak, cały czas aktywnie szukam pracy 2. nie, nie szukam pracy	
B4	Jakie są przyczyny pozostawania przez Pana (Panią) bez pracy? (możliwe jest zaznaczenie więcej niż jednej odpowiedzi) 1. moje przygotowanie i doświadczenie zawodowe jest wciąż niewystarczające 2. brakuje ofert pracy odpowiadających moim kwalifikacjom 3. nie mam wystarczającej pewności siebie 4. chcę opiekować się dziećmi, bądź osobami zależnymi 5. nie mogę znaleźć opieki do dzieci/ osób zależnych 6. nie mogę znaleźć pracy ze względu na moją niepełnosprawność 7. nie mogę znaleźć pracy ze względu na mój wiek lub stan zdrowia 8. mam trudności z dojazdem do pracy, wysokie koszty transportu 9. nie zależy mi w ogóle na podjęciu pracy 10. inna przyczyna (<i>jaka?</i>)	
B5	Jeśli szuka Pana (Pani) obecnie pracy, jak ocenia Pan (Pani) szanse na jej znalezienie w ciągu 3 najbliższych miesięcy? 1. duże 2. średnie 3. małe 4. żadne	
B6	Czy wiedział(a) Pan (Pani), że projekt, w którym Pan (Pani) uczestniczył(a) był współfinansowany ze środków Europejskiego Funduszu Społecznego? 1. tak 2. nie	

