

Załącznik do uchwały Nr XXV/237/04
Rady Miejskiej w Stroniu Śląskim
z dnia 29 grudnia 2004 roku



Plan Rozwoju Lokalnego Gminy Stronie Śląskie na lata 2004 - 2006



Stronie Śląskie 2004

SPIS TREŚCI

I.	OBSZAR I CZAS REALIZACJI PLANU ROZWOJU LOKALNEGO	4
II.	AKTUALNA SYTUACJA SPOŁECZNO – GOSPODARCZA GMINY STRONIE ŚLĄSKIE	6
1.	CHARAKTERYSTYKA ORAZ PODSTAWOWE DANE DOTYCZĄCE GMINY STRONIE ŚLĄSKIE.	6
1.1.	RYS HISTORYCZNY, POŁOŻENIE GEOGRAFICZNE, LUDOŚĆ.	6
1.2.	ŚRODOWISKO PRZYRODNICZE.	9
1.3.	TURYSTYKA	12
2.	SFERA SPOŁECZNA	17
2.1	SYTUACJA DEMOGRAFICZNA I SPOŁECZNA ORAZ RYNEK PRACY	17
2.2.	OŚWIATA, KULTURA, SPORT	28
2.3	OCHRONA ZDROWIA I OPIEKA SPOŁECZNA	30
3.	GOSPODARKA	32
3.1.	ROLNICTWO I LEŚNICTWO	32
3.2.	DZIAŁALNOŚĆ PRODUKCYJNA	37
3.3.	USŁUGI	39
4.	ZAGOSPODAROWANIE PRZESTRZENNE	43
4.1.	UWARUNKOWANIA OCHRONY ŚRODOWISKA	43
4.2.	INFRASTRUKTURA TECHNICZNA	48
4.3.	OBIEKTY DZIEDZICTWA KULTUROWEGO	55
5.	STAN GMINY STRONIE ŚLĄSKIE – ANALIZA SWOT	59
5.1.	ŚRODOWISKO PRZYRODNICZE I INFRASTRUKTURA TECHNICZNA	59
5.2.	SFERA SPOŁECZNA	60
5.3.	GOSPODARKA	61
III.	ZADANIA POLEGAJĄCE NA POPRAWIE SYTUACJI NA TERENIE GMINY STRONIE ŚLĄSKIE	63
1.	CELOWOŚĆ ZADAŃ PLANOWANYCH DO REALIZACJI	63
2.	LISTA ZADAŃ	65
3.	WPLYW ZADAŃ NA POPRAWĘ SYTUACJI W GMINIE STRONIE ŚLĄSKIE.....	67
IV.	REALIZACJA ZADAŃ I PROJEKTÓW OBJĘTYCH PLANEM ROZWOJU LOKALNEGO GMINY STRONIE ŚLĄSKIE.....	70
1.	ZADANIA I PROJEKTY ROZPOCZYNAJĄCE SIĘ W LATACH 2004 – 2006.....	70
2.	CHARAKTERYSTYKA ZADAŃ I PROJEKTÓW REALIZOWANYCH W RAMACH	

PLANU ROZWOJU LOKALNEGO GMINY STRONIE ŚLĄSKIE.....	76
V. POWIĄZANIE ZADAŃ I PROJEKTÓW Z INNYMI DZIAŁANAMI REALIZOWANYMI W NA TERENIE POWIATU KŁODZKIEGO I WOJEWÓDZTWA DOLNOŚLĄSKIEGO.....	114
VI. OCZEKIWANE WSKAŹNIKI OSIĄGNIĘCIA PLANU ROZWOJU LOKALNEGO....	119
VII. PLAN FINANSOWY NA LATA 2004 – 2006.....	123
VIII. SYSTEM WDRAŻANIA I MONITOROWANIA PLANU ROZWOJU LOKALNEGO...	129
1. SYSTEM WDRAŻANIA.....	129
2. MONITORING.....	130
3. SPOSOBY OCENY PLANU ROZWOJU LOKALNEGO.....	131
4. SPOSOBY INICJOWANIA WSPÓŁPRACY POMIĘDZY SEKTOREM PUBLICZNYM, PRYWATNYM I ORGANIZACJAMI POZARZĄDOWYMI ORAZ PUBIC PELATIONS PRL.....	131

I. OBSZAR I CZAS REALIZACJI PLANU ROZWOJU LOKALNEGO

Niniejsze opracowanie ma za zadanie przedstawić plan rozwoju realizowany przez władze samorządowe w Gminie Stronie Śląskie. „Plan Rozwoju Lokalnego Gminy Stronie Śląskie na lata 2004 – 2006” (PRL) jest dokumentem określającym zadania, których realizacja przyczyni się do osiągnięcia celów strategicznych Gminy określonych w „Strategii Rozwoju Gminy Stronie Śląskie” uchwalonego w 2004 roku.. Cele te są spójne ze „Strategią Rozwoju Powiatu Kłodzkiego”, „Strategią Rozwoju Województwa Dolnośląskiego” oraz „Narodowym Planem Rozwoju na lata 2004-2006”.

Opracowanie Planu Rozwoju Lokalnego jest niezbędnym elementem przygotowania Gminy Stronie Śląskie do absorpcji funduszy strukturalnych Unii Europejskiej. Przystąpienie Polski do Unii Europejskiej i możliwość realizacji zadań gminy przy udziale środków finansowych Funduszy Strukturalnych oraz Funduszu Spójności, jak również inicjatyw wspólnotowych (INTERREG III, EQUAL, URBAN, LEADER+), powoduje, że planowanie rozwoju lokalnego powinno być zharmonizowane z okresami programowania instrumentów pomocowych. Horyzont czasowy Planu Rozwoju Lokalnego obejmuje lata 2004 – 2006 i jest zgodny z obecnym okresem budżetowym Unii Europejskiej oraz Narodowym Planem Rozwoju na lata 2004-2006.

Wymóg opracowania Planu Rozwoju Lokalnego wynika z zapisów Zintegrowanego Programu Operacyjnego Rozwoju Regionalnego (ZPORR) oraz konieczności zaplanowania przyszłych inwestycji. Plan Rozwoju Lokalnego określa zadania inwestycyjne Gminy planowane do realizacji w latach 2004-2006 w tym również planowane do realizacji przy wsparciu z funduszy strukturalnych Unii Europejskiej. W związku z późnym uchwaleniem Planu Rozwoju Lokalnego Gminy Stronie Śląskie, zawarte w nim zamierzenia inwestycyjne dotyczyć będą lat 2005 i 2006.

Celem Programu Rozwoju Lokalnego jest zapewnienie koncentracji środków na strategicznych działaniach samorządu. Plan Rozwoju Lokalnego będzie podlegał aktualizacji.

PRL realizowany będzie na terenie Gminy Stronie Śląskie, w powiecie kłodzkim, w województwie dolnośląskim. Gmina Stronie Śląskie obejmuje 16 miejscowości:

- Stronie Śląskie,
- Strachocin,
- Goszów,

- Stary Gierałtów,
- Nowy Gierałtów,
- Bielice,
- Młynowiec,
- Bolesławów,
- Nowa Morawa,
- Stara Morawa,
- Kamienica,
- Kletno,
- Sienna,
- Stronie Śląskie – Wieś,
- Rogózka,
- Janowa Góra

Plan realizowany będzie zgodnie z okresami planowania Unii Europejskiej, tzn. w latach 2004 – 2006.

Plan przyjęty zostanie przez Radę Miejską w Stroniu Śląskim w formie uchwały, a jego realizacja zostanie powierzona Burmistrzowi Stronia Śląskiego.

II. AKTUALNA SYTUACJA SPOŁECZNO – GOSPODARCZA GMINY STRONIE ŚLĄSKIE

1. CHARAKTERYSTYKA ORAZ PODSTAWOWE DANE DOTYCZĄCE GMINY STRONIE ŚLĄSKIE.

1.1. RYS HISTORYCZNY, POŁOŻENIE GEOGRAFICZNE, LUDOŚĆ.

Pierwsze wzmianki o osadnictwie na ziemi strońskiej datowano na XIII wiek. Maetschke wskazywał na istnienie szlaku handlowego ku Morawom, wiodącego z Łądka przez Strachocin i dolinę Morawki na południe. Wzdłuż szlaku wykształciło się skupisko najstarszych wsi: Strachocin (1264 rok), Stronie Śląskie (1346 rok) i Goszów (1347 rok), zajmujących najlepsze w tej części hrabstwa kłodzkiego tereny dla uprawy roli.

W średniowieczu osadnictwo nad górnym odcinkiem Białej Łądeckiej zakończyło się na wysokości Starego Gierałtowa. Ludność utrzymywała się głównie z rolnictwa. W wyższych partiach gór, gdzie warunki bytowania były znacznie gorsze, zamieszkiwała niewielka liczba ludności. Trudne warunki bytowania powodowały okresowe wyludnianie się miejscowości i tak np.: Rogóżka wzmiankowana w 1346 roku wyludniła się i była ponownie zakładana w 1560 roku.

Po zakończeniu wojen husyckich znacznie wzrosła liczba miejscowej ludności. Powstały także nowe miejscowości: Sienna, Kletno, Młynowiec, Bolesławów, Nowy Gierałtów, Janowa Góra, Stara i Nowa Morawa, Kamienica i Bielice. Wtedy to największym ośrodkiem osadniczym na tym terenie był Bolesławów, który uzyskał w 1584 roku prawa miejskie. W XV wieku osadnictwo sięgnęło aż do wysokości 700 m n.p.m. Tak wykształcona struktura osadnicza zachowała się z niewielkimi zmianami do XX wieku.

Następna większa fala kolonizacji przypadła na lata 1773 – 1806 i związana była z zajęciem tych terenów przez Królestwo Prus. Powstały wtedy liczne osady górskie. Założono wówczas: Nowe Bielice oraz kolonie przy miejscowościach: Kamienica, Nowa Morawa, Kletno i Bolesławów.

W drugiej połowie XIX wieku historyczne miasto Bolesławów utraciło swoje znaczenie i statut miasta. Wzrastała natomiast rola Stronia, Strachocina oraz Goszowa, których granice zatarły się, tworząc jeden zespół administracyjno – przemysłowo – usługowy o charakterze miasta. Tu też ulokowano siedzibę klucza dóbr rodziny królewskiej i wielką hutę szkła, a w wyniku stałego rozwoju w 1967 r. Stronie Śląskie uzyskało prawa miejskie.

Gmina miejsko – wiejska Stronie Śląskie położona jest w południowo – wschodniej części województwa dolnośląskiego, na wysokości od 461 do 1425 m npm. Najwyżej położonym punktem w gminie jest zlokalizowany w jej południowo – zachodniej części szczyt Śnieżnik Kłodzki, zaś najniżej usytuowany jest obszar położony wzdłuż koryta rzeki Białej Łądeckiej na północy gminy. Współrzędne geograficzne wynoszą 50° szerokości geograficznej północnej oraz 17° długości geograficznej wschodniej. Powierzchnia rozpatrywanego obszaru wynosi 14542 ha (w tym miasta Stronia Śląskiego – 249 ha), to jest 146 km², co stanowi 8,85 % powierzchni powiatu Kłodzkiego oraz 0,73 % powierzchni województwa dolnośląskiego.

Odległość ze Stronia Śląskiego do stolicy województwa Wrocławia wynosi 118 km. Ponadto do:

- Poznania – 288 km;
- Krakowa – 388 km;
- Warszawy – 463 km;
- Świnoujścia – 588 km.

Odległość ze Stronia Śląskiego do najbliższych, większych drogowych przejść granicznych wynosi:

- Czechy (Boboszów) – 42 km;
- Niemcy (Jędrzychowice) – 176 km;
- Słowacja (Chyżne) – 391 km;
- Ukraina (Medyka) – 586 km;
- Białoruś (Terespol) – 663 km;
- Rosja (Bezledy) – 683 km;
- Litwa (Ogrodniki) – 858 km.

Należy nadmienić, że na terenie gminy Stronie Śląskie funkcjonują 2 turystyczne przejścia graniczne pomiędzy Rzeczpospolitą Polską a Republiką Czeską: Śnieżnik Kłodzki / Kralicky Sneznik, zlokalizowane na szczycie Śnieżnika oraz Nowa Morawa / Stare Mesto, zlokalizowane na Przełęczy Płaszczyna (Kladske

Po wdrożeniu reformy administracyjnej, od 1 stycznia 1999 roku gmina miejsko – wiejska Stronie Śląskie wchodzi w skład województwa dolnośląskiego oraz powiatu kłodzkiego. Graniczy z gminami:

- Łądek Zdrój – od północy;
- Bystrzyca Kłodzka – od zachodu.

Wschodnią oraz południową granicą gminy jest jednocześnie granica pomiędzy Rzeczpospolitą Polską a Republiką Czeską.

Gmina Stronie Śląskie składa się z 16 miejscowości: miasta Stronie Śląskie oraz z 15 wsi, które tworzą 9 sołectw:

1. Bolesławów,
2. Goszów,
3. Kamienica,
4. Kletno,
5. Nowy Gierałtów,
6. Stary Gierałtów,
7. Stronie Śląskie – Wieś,
8. Strachocin
9. Stara Morawa.

Funkcję głównego a zarazem dominującego ośrodka w gminie pełni miasto Stronie Śląskie, będące ośrodkiem wielofunkcyjnym: turystycznym, usługowym a zarazem lecznictwa specjalistycznego (ośrodek regionalny) mieszkaniowym oraz pełniącym funkcje Ośrodka Gminnego. Wiejskie jednostki osadnicze utrzymują się z rolnictwa, leśnictwa, drobnego przetwórstwa oraz pełnią funkcję rekreacyjno – wypoczynkową.

Gmina Stronie Śląskie na dzień 31 grudnia 2003 roku liczyła 7966 mieszkańców. W gminie zamieszkuje 3824 mężczyzn i 4142 kobiet. Współczynnik feminizacji, to jest stosunek liczby kobiet do mężczyzn wynosi 1,083 i jest większy od średniej dla powiatu kłodzkiego (1,073) oraz dla województwa dolnośląskiego (1,071).

Na 1 km² powierzchni gminy przypada 54,6 mieszkańców. Gęstość zaludnienia jest więc przeszło 2 razy mniejsza od średniej dla powiatu oraz prawie 3 razy mniejsza od średniej w województwie (odpowiednio 110 i 149,3 osób/km²). Współczynnik występujący w Stroniu Śląskim jest jednak charakterystyczny dla gmin miejsko – wiejskich, w których prawie 80% powierzchni zajmują lasy.

1.2. ŚRODOWISKO PRZYRODNICZE

Sudety Wschodnie, na terenie których leży obszar Gminy Stronie Śląskie, tworzą kopulaste kulminacje, wyrastające ponad szerokimi, płaskimi wierzchowinami grzbietów, pocięte głębokimi dolinami dopływów Nysy Kłodzkiej. Bogatą konfigurację terenu tworzy duża ilość szczytów górskich z najwyższym Śnieżnikiem (1425 m n.p.m.). Krajobraz całego obszaru gminy ma charakter typowo górski, z dużymi wysokościami względnymi, osiągających wartości prawie 1000 m (różnica między szczytem Śnieżnika 1425 m n.p.m., a poziomem doliny Białej Łądeckiej w Stroniu Śląskim 450 m n.p.m.). Strome zbocza nachylone są około 15 – 30 % w kierunku północnym, wschodnim oraz zachodnim. Urozmaicenie rzeźby wynika przede wszystkim z rozcięcia rozległego masywu Gór Bialskich gęstą siecią potoków, których doliny mają charakter głęboko wciętych wciosów. Główną rzeką gminy jest Biała Łądecka, płynąca wzdłuż wschodnich i północnych obrzeży gminy, tworząca poniżej Nowego Gierałtowa szeroką dolinę płaskodenną.

Gmina Stronie Śląskie położona w południowo – wschodniej części Ziemi Kłodzkiej na pograniczu polsko czeskim jest uprzemysłowionym malowniczo położonym terenem u zbiegu trzech dolin rzecznych i w otoczeniu pasm górskich: Bialskich, Żółtych, Krowiarek i Masywu Śnieżnika.

Góry Żółte – zamykając Kotlinę Kłodzką od północnego-wschodu, ciągną się łukiem od Przełęczy Kłodzkiej po obniżenie między Pasieczną a Smrekiem i są jednym z najdłuższych pasm górskich w Sudetach. Budowa geologiczna Gór Żółtych jest dość złożona. Występują tu: gnejsy, łupki krystaliczne, którym towarzyszą wylewne bazalty oraz sjenity, wapienie krystaliczne i amfibolity (w których znajduje się złoto). Góry Żółte od dawna były terenem penetracji górniczej.

Góry Bialskie - od zachodu sąsiadują z Masywem Śnieżnika, a od północy z Górami Żółtymi. Zbudowane są ze skał krystalicznych, kaledońskich, granitognejsów i archaicznych gnejsów, łupków mikowych, kwarcytów i flitów. Jest to stosunkowo zwarty masyw górski, w kilku miejscach rozcięty krótkimi ale głębokimi dolinami Białej Łądeckiej, Morawki i ich dopływów. Charakterystyczny dla tych gór jest brak zwornika. Ramiona tworzą wyrównaną wierzchowinę o średniej wysokości ok. 1000 m n.p.m.

Masyw Śnieżnika - jest jednym z wyższych pasm górskich Sudetów, zamykających od południa Kotlinę Kłodzką. Budowa geologiczna Masywu jest zróżnicowana. Gnejsy dzięki

dużej odporności tworzą kulminacje, a mniej odporne łupki łyszczykowe tworzą obniżenia doliny i przełęcze. W paśmie Krowiarek występują skały węglanowe w postaci marmurów i dolomitów krystalicznych.

Masyw Śnieżnika stanowi rodzaj rozrogu, którego centralnym zwornikiem jest Śnieżnik (1425 m n.p.m.), który jest najwyższym szczytem w Kotlinie Kłodzkiej i szesnastym pod względem wysokości w Sudetach. Kopuła szczytowa leży powyżej górnej granicy lasu i jest doskonałym miejscem widokowym.

Śnieżniki Park Krajobrazowy utworzony w 1981 roku obejmuje trzy grupy górskie Sudetów Wschodnich: Masyw Śnieżnika, Góry Złote i Góry Bialskie. Dużą atrakcją stanowią skałki, gołoborza i rozległe jaskinie o unikalnej szacie naciekowej. Na terenie Śnieżnickiego Parku Krajobrazowego znajduje się pięć rezerwatów przyrody:

- „Śnieżnik Kłodzki”
- „Nowa Morawa”
- „Puszcza Śnieżnej Białki”
- „Jaskinia Niedźwiedzia”
- „Wodospad Wilczki”

Na tym terenie wykształciły się cztery piętra roślinności: piętro pogórza, regiel dolny, regiel górny oraz łąki, murawy i ziołorośla wysokogórskie stanowiące cenny przyrodniczo zespół wśród, którego występuje wiele gatunków rzadkich i chronionych. W partiach wysokich zachodzi typowy dla krain alpejskich zjawisko długotrwałego zalegania śniegu.

„Jaskinia Niedźwiedzia” jest największą osobliwością przyrodniczą Masywu Śnieżnika. Odkryta została w październiku 1966 roku w soczewce prekambryjskich marmurów na prawym zboczu doliny potoku Kleśnica na wysokości około 800 m n.p.m. Łączna długość poznanych do dziś rozwiniętych w trzech poziomach korytarzy i sal przekracza 2,7 km Poziomem środkowym biegnie udostępniona dla turystów niezwykle atrakcyjna trasa turystyczna prezentująca bogate w szczątki kostne zwierzęta epoki lodowcowej, fragmenty namuliskowe i bogatą w różne formy nacieków kalcytowych część zwaną „Salami Pałacowymi”.

Obszar Gminy zaliczany jest (według podziału Schmacka) do Kłodzkiego Regionu Klimatycznego w obrębie, którego wyróżnia się klimat podgórski do 600 m n.p.m., klimat górski powyżej 600 m n.p.m.

W strefie klimatu podgórskiego znajduje się dolina Białej Łądeckiej, dolina Morawki od ujęcia Kamienicy oraz kotlinowate obniżenie Stronia Śląskiego.

Średnie temperatury roczne kształtują się w granicach 6 - 6,5 stopnia Celcjusza, średni opad 700 – 1000 mm. Układ regionu ma charakter dolinowo – kotlinowy, a oddzielony od wpływów łagodnych czyni go naturalnym zastoiskiem chłodu. W dolinach występują wielodniowe inwersje termiczne o miąższości ponad 20 – 50 m ponad dno doliny. Efektem tego jest znaczny spadek temperatury powietrza ze wzrostem wilgotności względnej.

Większość gleb w gminie stanowią gleby zwietrzelinowe górskie o niskiej przydatności rolniczej głównie V i VI klasy bonitacyjnej, sporadycznie gleby klasy IV i III. W dolinach rzek występują mady.

Gmina jest odwadniana przez rzekę Białą Łądecką i jej dopływy (bezpośrednie i pośrednie) jak Morawka, Czarna Woda, Kamienica, Klęśniówka, Młynówka. Są to rzeki górskie, których rzeźba uzależniona jest od warunków atmosferycznych. Charakteryzują się gwałtownymi przyborami wód. Głównie związanymi z opadami atmosferycznymi. Na terenie występuje duży spływ powierzchniowy wód deszczowych. Nadmiar wód może być retencjonowany w zbiorniku o pojemności 1,38 mln l³ przy rzece Morawce, powyżej Stronia Śląskiego.

Reżim wód podziemnych uwarunkowany jest morfologią terenu i budową geologiczną. Stanowią ją głównie wody występujące w zwartym podłożu skalnym. Na granicy zwietrzliny i skały litej występują wody w postaci sączeń, Wody te charakteryzują się zmiennością poziomów, wydajnością i głębokością występowania. W dolinach rzek w utworach przepuszczalnych występują wody o wyrównanym swobodnym zwierciadle, którego głębokość zależy od poziomu wód w rzekach.

Gmina Stronie Śląskie położona jest w całości w obrębie jednostki geologicznej zwanej metamorfikiem łądecko – śnieżnickim, stanowiącym północno – wschodni brzeg Masywu Czeskiego. Jest to region o skomplikowanej budowie geologicznej i długotrwałym rozwoju tektonicznym, co dziś odzwierciedla się w różnorodnej rzeźbie terenu. Na całym obszarze gminy na powierzchni występują stare skały krystaliczne podłoża oraz kilka wychodni skał karbońskich. Młodsze osady, plejstoceńskie i holoceni, znajdują się jedynie w dolinach cieków wodnych i zajmują stosunkowo bardzo niewielką powierzchnię. Na nielicznych wychodniach wapieni krystalicznych rozwinęły się formy krasu podziemnego i powierzchniowego, unikatowe w skali całych Sudetów.

1.3. TURYSTYKA

Posiadane przez Gminę Stronie Śląskie walory przyrodnicze i kulturowe determinują jej atrakcyjność turystyczną. Większość z nich, to jest: Śnieżnicki Park Krajobrazowy, rezerваты przyrody, zabytki budownictwa i architektury, sztolnie górnicze, itp. udostępnione są szerokiemu gronu odwiedzających. Obecna infrastruktura turystyczna gminy składa się z: obiektów noclegowych, pieszych i rowerowych znakowanych szlaków, kolei linowej, wyciągów narciarskich oraz szeregu usług towarzyszących, do których zaliczyć można między innymi: punkty informacji turystycznej czy sieć lokali gastronomicznych.

Na szczególną uwagę zwraca rezerwat przyrody Jaskinia Niedźwiedzia. Zakład Usług Turystycznych „Jaskinia Niedźwiedzia” oferuje zwiedzanie jaskini i ekspozycji muzealnej, spacer ścieżkami dydaktyczno – przyrodniczymi oraz projekcję przezroczy z niedostępnych dla turystów partii jaskini.

Na uwagę zasługuje również możliwość zwiedzania Huty Szkła Kryształowego „Violetta” SA. Jest to największy tego typu zakład w kraju produkujący szkło kryształowe najwyższej jakości znane na całym świecie.

W 2002 roku udostępniona została do zwiedzania część wyrobisk byłej kopalni uranu w Kletnie. Dostępna turystom sztolnia nr 18 znajduje się 800 m od centralnego parkingu w Kletnie przy drodze Kletno – Sienna. Stanowi ją wyodrębniony system wyrobisk znajdujący się w NE, najwyższej części kopalni. Chodnikami zwiedzający przechodzą trasę o długości około 200 m.

Na koniec 2002 roku baza noclegowa turystyki składała się z 8 turystycznych obiektów zbiorowego zakwaterowania¹. Posiadały one łącznie 247 całorocznych miejsc noclegowych. W 2002 roku z noclegów skorzystało 4231 osób, w tym 370 turystów zagranicznych. Łącznie udzielono im 19215 noclegów, w tym 1566 dla gości z zagranicy. W ostatnich latach obserwuje się dynamiczny przyrost obiektów noclegowych oraz zwiększenie oferowanego standardu obsługi. Poniższa tabela prezentuje wykaz bazy noclegowej turystyki niezależnie od formy organizacyjnej, typu i standardu obiektów:

¹ Główny Urząd Statystyczny (GUS) pod tym pojęciem obejmuje tylko wybrane obiekty, spełniające określone normy, między innymi: zarejestrowana działalność gospodarcza lub osobowość prawna w sektorze usług turystycznych, odpowiednia liczba miejsc noclegowych, standard, a przede wszystkim na bieżąco prowadzona statystyka dotycząca udzielanych noclegów.

TABELA 1: Gmina Stronie Śląskie – baza noclegowa turystyki według miejscowości w 2003 roku.

Nazwa	Ilość miejsc noclegowych	Rodzaj obiektu
Stronie Śląskie		
1	2	3
Centrum Sportu i Rekreacji	37	Pokoje gościnne
„Menos”	70	Pokoje gościnne
Fredyk Jerzy	10	Pokoje gościnne
Jamróż Roman	11	Pokoje gościnne
Owczarek Sylwia	20	Pokoje gościnne
„Dworek Galosa”	24	Agroturystyka
„Pod Kasztanem”	12	Agroturystyka
Kropiewnicka Renata	4	Pokoje gościnne
Rapacz Jerzy „An – Mar”	9	Pokoje gościnne
„Pod kolumnami”	6	Pokoje gościnne
„Górska Dolina” Sadowski Wiesław	28	Apartamenty
Bielice		
„Chata Cyborga”	30	Agroturystyka
„Chatka Tropera”	10	Agroturystyka
Dom Gościnny „U Majów”	20	Agroturystyka
Bolesławów		
Bolko	90	Ośrodek wczasowy
Pensjonat „Emilia”	60	Pensjonat
„Violetta”	45	Ośrodek wczasowy
„Twój Sukces”	120	Ośrodek wczasowy
Willa „Sandra”	12	Pokoje gościnne
Kletno		
Schronisko PTSM	35	Schronisko młodzieżowe
Villa „Pod Jaskinią”	15	Pokoje gościnne
„Pod Lipą”	12	Agroturystyka

1	2	3
Lica Maria	30	Pokoje gościnne
Agrojan „Zajacówka”	43	Agroturystyka
„U Jaśka”	20	Pokoje gościnne
Młynowiec		
„Chata Jana”	19	Pokoje gościnne
Nowa Morawa		
„Domek Morawa”	12	Agroturystyka
„Ewa”	35	Pensjonat
Nowy Gierałtów		
„Helena”	30	Agroturystyka
„Gościnną Zagrodą”	29	Agroturystyka
„Dom na górcze”	6	Agroturystyka
„Ranczo”	12	Agroturystyka
„Oberek”	12	Pokoje gościnne
„Dworek”	75	Ośrodek wczasowy
„Energomontażowiec”	20	Pokoje gościnne
Sienna i Stronie Śląskie wieś		
Paszkowski Wojciech	13	Agroturystyka
„Pod Czarną Górą”	28	Pokoje gościnne
„Balbinka”	9	Pokoje gościnne
„Agroturystka”	6	Pokoje gościnne
„Monte Negro”	15	Pokoje gościnne
M & M	10	Agroturystyka
Zajazd „Oleńka”	14	Pokoje gościnne
„Wędrowniczek”	9	Agroturystyka
Stara Morawa		
Stercel Maria	10	Pokoje gościnne
Wanat Henryk	50	Pokoje gościnne
Stary Gierałtów		
„Bialska Jarmilka”	35	Pokoje gościnne
„Pod piramidą”	20	Agroturystyka

Z powyższej tabeli wynika, że łączna pojemność bazy noclegowej, niezależnie od standardu obiektów, wynosi 1242 miejsca.

TABELA 2: Gmina Stronie Śląskie – baza noclegowa turystyki w 2002 roku.

Wyszczególnienie	Gmina Stronie Śląskie	Powiat Kłodzki	Województwo Dolnośląskie
1	2	3	4
Obiekty noclegowe na 100 km ²	5,48	10,59	4,60
Liczba miejsc noclegowych na 100 km ²	169,18	750,33	271,89
Liczba miejsc noclegowych na 1000 mieszkańców	30,38	72,43	18,67
Liczba korzystających z noclegów na 1 miejsce noclegowe	17,13	20,49	29,26
Liczba korzystających z noclegów turystów zagranicznych na 1 miejsce noclegowe	1,50	1,48	5,93
Liczba udzielonych noclegów na 1 miejsce noclegowe	77,79	123,82	96,48
Liczba udzielonych noclegów turystom zagranicznym na 1 miejsce noclegowe	6,34	6,03	14,67
Średnia ilość udzielonych noclegów na 1 gościa	4,54	6,04	3,30

Gęstość obiektów turystycznych zbiorowego zakwaterowania oraz miejsc noclegowych liczonych na 100 km² jest w Stroniu Śląskim zbliżona do średniej charakteryzującej województwo dolnośląskie. Jednocześnie jest także dwukrotnie (liczba obiektów na 100 km²) oraz pięciokrotnie (liczba miejsc noclegowych na 100 km²) niższa od przeciętnej występującej w powiecie kłodzkim. Ten drugi współczynnik jest wyrazem

„odległości” jakiej brakuje gminie Stronie Śląskie, aby uznać ją za miejscowość turystyczną dobrze wyposażoną w bazę noclegową. Potwierdzeniem tego niedoboru jest ponad dwukrotna różnica na niekorzyść, jaka dzieli gminę Stronie Śląskie od średniej w powiecie pod względem liczby miejsc noclegowych na 1000 mieszkańców. Wskaźnik wykorzystania turystycznych miejsc noclegowych, czyli liczba korzystających gości na 1 miejsce noclegowe, nie odbiega już tak wyraźnie od porównywanych wartości. Niemniej jego niższa wartość, szczególnie w porównaniu z województwem, pogłębia negatywny wizerunek. Potwierdzeniem powyższego jest fakt, że spośród wszystkich osób, które skorzystały z noclegów w 2002 roku w powiecie kłodzkim zaledwie 1,68 % zrobiło to w gminie Stronie Śląskie. Natomiast udział gminy w liczbie wszystkich udzielonych noclegów na terenie powiatu wyniósł zaledwie 1,26 %. Analogiczne statystyki dotyczące turystów zagranicznych wynoszą odpowiednio: 2,02 % oraz 2,11 %.

Powiat Kłodzki, a wraz z nim gmina Stronie Śląskie, aspirują do roli regionu kojarzonego głównie z usługami turystycznymi. W skali województwa dolnośląskiego podobną rolę pełni powiat jeleniogórski ziemski. Oba regiony są do siebie podobne pod względem walorów przyrodniczych i krajobrazowych oraz oferty turystycznej. Można nawet użyć stwierdzenia, że regiony te ze sobą konkurują w dziedzinie usług turystycznych. W tym miejscu należy pokreślić, że pomimo rozwoju infrastruktury turystycznej na terenie powiatu kłodzkiego, w tym gminy Stronie Śląskie, region ten na dzień dzisiejszy dalece odbiega od oferty noclegowej powiatu jeleniogórskiego, co przedstawia poniższa tabela.

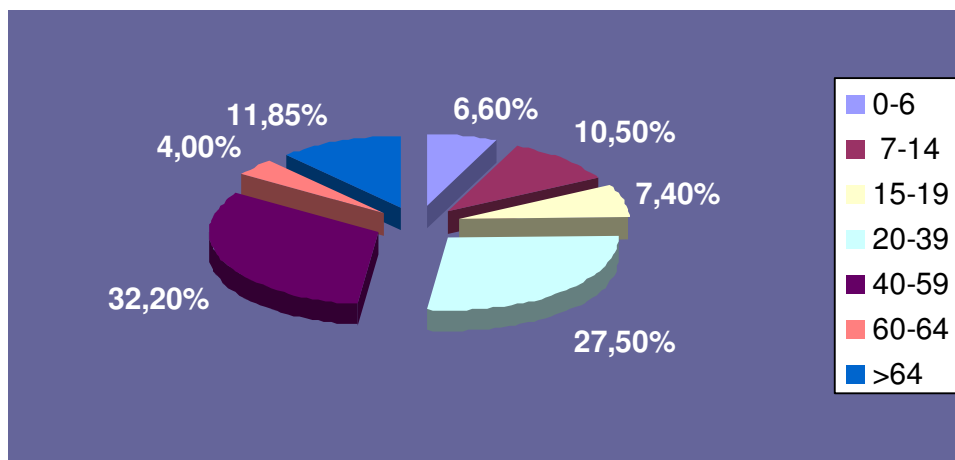
2. SFERA SPOŁECZNA

2.1 SYTUACJA DEMOGRAFICZNA I SPOŁECZNA ORAZ RYNEK PRACY

Podstawowymi miernikami charakteryzującymi zbiorowość ludzką jest jej liczebność i rozmieszczenie. Gmina miejsko – wiejska Stronie Śląskie 31 grudnia 2002 roku według faktycznego miejsca zamieszkania liczyła 8069 mieszkańców (w tym miasto Stronie Śląskie – 6451). Zamieszkiwało ją 3856 mężczyzn oraz 4213 kobiety (w mieście odpowiednio: 3056 i 3395). Współczynnik feminizacji, to jest stosunek liczby kobiet do mężczyzn wynosi 1,09 (w mieście 1,11) i jest zbliżony zarówno do średniej dla powiatu kłodzkiego – 1,09 jak i do wartości charakteryzującej województwo dolnośląskie – 1,08.

Na 1 km² powierzchni gminy przypada 55,5 mieszkańców (w mieście – 2577,9). Gęstość zaludnienia jest więc blisko 2 razy niższa od średniej dla powiatu oraz blisko 3 razy niższa od średniej w województwie (odpowiednio 103,6 i 145,6 osób / km²). Współczynnik występujący w Gminie Stronie Śląskie jest jednak charakterystyczny dla gmin miejsko – wiejskich.

Pod względem struktury wieku mieszkańców gmina jest jednostką młodą. 52% mieszkańców Gminy liczy sobie poniżej 40 lat. 24,5% obywateli nie ukończyło jeszcze 20 roku życia.



Rysunek Nr 1 – Gmina Stronie Śląskie – struktura ludności wg wieku w 2003 r.

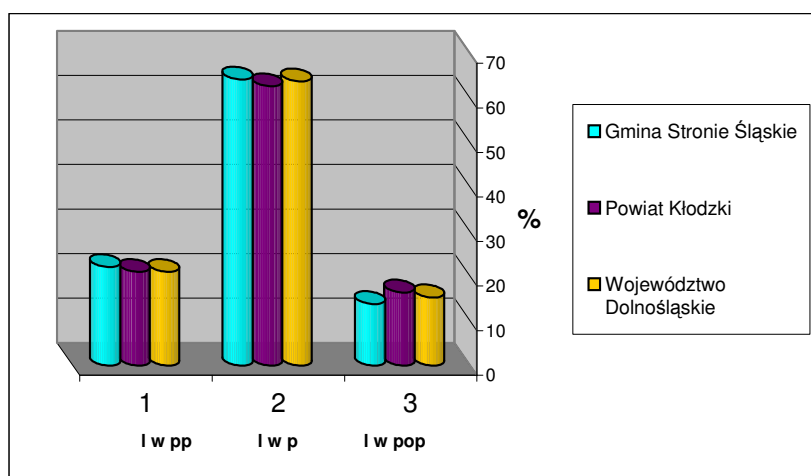
Korzystny rozkład demograficzny ludności potwierdza struktura mieszkańców w wieku produkcyjnym i nieprodukcyjnym. Przez ludność w wieku produkcyjnym rozumie się

ludność w wieku zdolności do pracy. Dla mężczyzn przyjęto wiek 18 – 64 lata, a dla kobiet 18 – 59 lat.

TABELA 3: Gmina Stronie Śląskie – ludność wieku produkcyjnego i nieprodukcyjnego w 2002 roku.

Ludność w wieku	Gmina Stronie Śląskie	Gmina Stronie Śląskie (%)	Powiat Kłodzki (%)	Województwo Dolnośląskie (%)
Przedprodukcyjnym	1794	22,07	21,00	20,99
Produkcyjnym	5215	64,15	62,64	63,74
Poprodukcyjnym	1121	13,79	16,36	15,27

Obywatele wieku nieprodukcyjnego (przedprodukcyjni i poprodukcyjni) stanowią 35,86 % całej zbiorowości. Od kilku lat rośnie, także w ujęciu relatywnym, zbiorowość mieszkańców zdolnych do pracy. Wpływ na to ma wejście w wiek dorosły osób z wyżu demograficznego, urodzonych w latach 1978 – 1983. Jednocześnie zmniejsza się tak zwane „obciążenie” ludności jej nieprodukcyjną częścią. Struktura wieku produkcyjnego i nieprodukcyjnego mieszkańców gminy Stronie Śląskie nieznacznie odbiega od średnich wartości przyporządkowanych dla powiatu i województwa.



Rysunek Nr 2: Gmina Stronie Śląskie – ludność w wieku produkcyjnym i nieprodukcyjnym w 2002 roku.

Współczynnik obciążenia demograficznego, ustalony jako stosunek ludności nieprodukcyjnej do liczebności wieku produkcyjnego dla gminy Stronie Śląskie wynosi 0,56 i jest nieznacznie niższy od średniej w powiecie kłodzkim (0,59) i województwie dolnośląskim (0,57). Jego wartość rozkłada się korzystnie, ponieważ wśród obywateli „nieprodukcyjnych” jest 1,6 razy więcej osób „przedprodukcyjnych” niż „poprodukcyjnych”. Odnotowując jednak zmiany struktury mieszkańców w wieku przedprodukcyjnym oraz rosnącą liczebność roczników poprodukcyjnych, za kilkanaście lat można przewidywać odwrócenie dotychczasowych tendencji wskaźników „obciążenia”.

Na przyrost naturalny ludności składają się zmiany w jej liczbie, powodowane przez urodzenia i zgony. Charakteryzujące go wartości określają nie tylko strukturę populacji według płci i wieku, ale także liczbę zawartych małżeństw, osób w wieku rozrodczym oraz zgonów. Wartości charakteryzujące ruch naturalny gminy Stronie Śląskie w 2002 roku rozkładają się korzystnie od średniej dla powiatu i województwa mimo ujemnego przyrostu naturalnego. Wpływ na to ma szczególnie wysoki wskaźnik urodzeń oraz niższy wskaźnik zgonów w stosunku do powiatu i województwa. Jednak z drugiej strony należy wziąć pod uwagę fakt stosunkowo niskiej populacji gminy Stronie Śląskie powodującej, że nawet jednostkowe przypadki mogą wpłynąć na końcowy obraz poszczególnych wskaźników statystycznych.

Przeciętna stopa przyrostu naturalnego w gminach wiejskich i miejsko – wiejskich jest wyższa niż w dużych aglomeracjach. Ta tendencja utrzymuje się również w województwie dolnośląskim i gminie Stronie Śląskie. Współczynnik przyrostu naturalnego w 2002 roku był ujemny, lecz wyniósł tylko (-0,2) ‰ i był wyższy od średniej dla powiatu kłodzkiego (-2,9 ‰) oraz całego województwa (-1,1 ‰).

TABELA 4: Gmina Stronie Śląskie – ruch naturalny ludności w 2002 roku.

Ruch naturalny ludności	Wartości bezwzględne dla:	
	Gmina Stronie Śląskie	W tym miasto
Małżeństwa	36	28
Urodzenia żywe	75	63
Zgony	77	68
Przyrost naturalny	-2	-5
Saldo migracji	-17	-9

Współczynnik małżeństw, to jest liczba zawartych małżeństw na 1000 ludności ogółem, w 2002 roku w gminie Stronie Śląskie wyniósł 4,4 i był równy wartości dla powiatu oraz niższy od województwa (4,7). Współczynnik rodności, określający liczbę urodzeń żywych badanego okresu na 1000 ludności ogółem, wyniósł w 2002 roku 9,1 i był wyższy od średniej dla powiatu (8,0) oraz województwa (8,4). Natomiast umieralność społeczeństwa, mierzona współczynnikiem zgonów (liczba zgonów na 1000 ludności), wyniosła 9,4 i była niższa od wartości charakteryzującej powiat kłodzki (11,0) i województwo dolnośląskie (9,5).

TABELA 5: Gmina Stronie Śląskie – podstawowe współczynniki (na 1000 ludności) określające ruch naturalny ludności w 2002 roku.

Współczynnik	Gmina Stronie Śląskie	Powiat Kłodzki	Województwo Dolnośląskie
Małżeństwa	4,4	4,4	4,7
Urodzenia żywe	9,1	8,0	8,4
Zgony	9,4	11,0	9,5
Przyrost naturalny	-0,2	-2,9	-1,1
Saldo migracji	-2,1	-2,6	-0,7

Migracje są drugim, obok przyrostu naturalnego, czynnikiem wpływającym bezpośrednio na liczbę ludności oraz jej rozmieszczenie. Obecna tendencja przemieszczania się, szczególnie młodych mieszkańców, z mniejszych do większych ośrodków osiedleńczych powoduje, że saldo migracji gminy Stronie Śląskie jest ujemne i wynosi w wartościach bezwzględnych (-17).

TABELA 6: Gmina Stronie Śląskie – ruch wędrówkowy ludności w 2002 roku.

Napływ				Odływ				Saldo migracji stałej ogółem
razem	w tym:			razem	w tym:			
	z miast	ze wsi	z zagranicy		do miast	na wieś	za granice	
93 ²	58	31	4	110	71	35	4	-17
63 ³	32	28	3	72	42	27	3	-9

² Gmina Stronie Śląskie.

³ W tym miasto.

Saldo migracji stałej liczone na 1000 ludności wyniosło w 2002 roku (-2,1) i było niższe od średniej dla powiatu kłodzkiego (-2,6) i wyższe od średniej dla województwa dolnośląskiego (-0,7). Przyrost rzeczywisty dla gminy Stronie Śląskie, liczony jako suma wartości przyrostu naturalnego oraz salda migracji, był ujemny i wyniósł w 2002 roku w liczbach rzeczywistych (-19).

BEZPIECZEŃSTWO PUBLICZNE

Stan bezpieczeństwa w Gminie w znacznym stopniu jest zdeterminowany przez funkcjonowanie stosownych jednostek powołanych w tym celu. W Stroniu Śląskim zlokalizowany jest posterunek Policji Państwowej, który podlega Komisarjatowi Policji w Łądku Zdroju oraz Komendzie Powiatowej Policji w Kłodzku. W Komisariacie Policji w Łądku Zdroju służy 27 policjantów, dysponujących 4 radiowozami.

Na terenie samorządu funkcjonuje 5 jednostek Ochotniczych Straży Pożarnych (OSP). Wszystkie oddziały są ze sobą w stałej łączności. Jednostka Państwowej Straży Pożarnej, obsługująca rejon gminy usytuowana jest w Kłodzku oraz Bystrzycy Kłodzkiej. System gminnej ochrony przeciwpożarowej wzbogaca 5 strażnic OSP zlokalizowanych w następujących miejscowościach:

- Stronie Śląskie – 3 (w tym przy HSK „Violetta” oraz przy Szpitalu Wojewódzkim);
- Stary Gierałtów;
- Bolesławów.

Ze względu na specyficzne położenie wielu miejscowości gminy w wąskich dolinach górskich rzek, są one narażone na występowanie nagłych i gwałtownych powodzi. Obecnie nie ma możliwości całkowitej ochrony przed wystąpieniem nadmiaru wód z brzegów rzek i innych mniejszych cieków. W celu częściowego ograniczenia skutków potencjalnych kataklizmów prowadzi się prace hydrotechniczne zmierzające między innymi do: rozbudowy systemu małej retencji czy udrożnienia i obudowania brzegów mniejszych cieków. Ponadto obszar Polski i Czech został pokryty siecią radarów meteorologicznych. Wyspecjalizowane stacje prowadzą stały monitoring atmosfery. W przypadku prawdopodobieństwa wystąpienia gwałtownych opadów, odpowiednie służby powiatowe i gminne zostaną powiadomione z kilkugodzinnym uprzedzeniem.

Zgodnie z ustawą Prawo wodne, na obszarach narażonych na niebezpieczeństwo powodzi zabrania się wznoszenia obiektów budowlanych, składanie materiałów, zmienianie ukształtowania powierzchni gruntu, sadzenie drzew i krzewów oraz wykonywanie robót, które mogą utrudnić ochronę tych terenów przed powodzią. Jako bezpieczne granice zabudowy należy przyjąć zasięg zalewu katastrofalnej powodzi z lipca 1997 roku. Ponadto aktualne pozostają ustalenia zawarte w uchwale nr XXIII/141/96 Rady Miejskiej w Stroniu Śląskim z dnia 21 czerwca 1996 roku w sprawie lokalnego programu małej retencji wód na terenie gminy Stronie Śląskie, a w szczególności:

- zwiększenie lesistości obszaru gminy oraz poprawę stanu sanitarnego lasów;
- utrzymanie zadrzewień wzdłuż cieków wodnych oraz ochrona roślinności łąkowej;
- tworzenie lokalnego systemu zbiorników wodnych, służących zwiększeniu retencji dolinowej i ochronie przeciwpowodziowej, w tym budowę zbiornika retencyjnego „Stara Morawa”, kontynuowanie prac nad przystąpieniem do stałego piętrzenia suchego zbiornika w Stroniu Śląskim, przygotowanie koncepcji budowy zbiornika retencyjnego w Starym Gierałtowie, zakończenie prac związanych ze zbiornikiem wodnym w górnej części doliny Kleśnicy, kontynuowanie prac nad lokalizacją suchych zbiorników przeciwpowodziowych w górnych częściach dolin.

Według Studium Zagospodarowania Przestrzennego Województwa Wałbrzyskiego, przewidziana jest do ujęcia w rządowych programach resortowych realizacja zbiorników retencyjnych i przeciwpowodziowych: Goszów, Bolesławów, Nowa Morawa, Bielice. Kontrowersyjną lokalizacją jest wnioskowany zbiornik Goszów z uwagi na duże zainwestowanie terenu oraz uwarunkowania komunikacyjne.

RYNEK PRACY

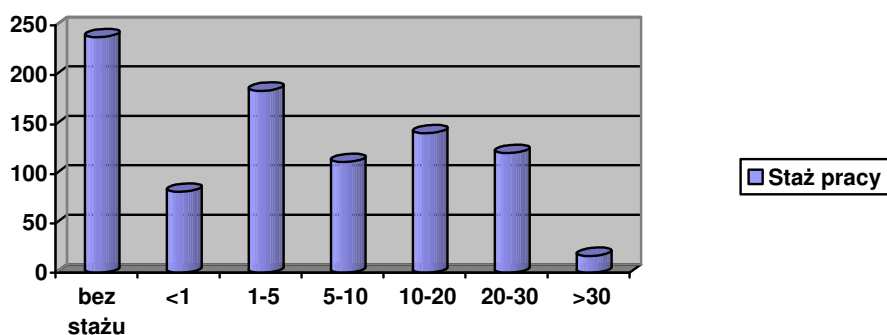
Zjawiskiem, które nieustannie wywiera istotny wpływ na poziom życia ludności jest bezrobocie. 29 lutego 2004 roku Powiatowy Urząd Pracy w Kłodzku zarejestrował 997 bezrobotnych z gminy Stronie Śląskie. Oznacza to, że na 100 osób w wieku produkcyjnym 19,12 zarejestrowano jako bezrobotne. Współczynnik obliczany w stosunku do 100 osób czynnych zawodowo jest o wiele wyższy, jednakże kształtuje się na zbliżonym poziomie w stosunku do innych gmin miejsko – wiejskich województwa dolnośląskiego.

Struktura bezrobotnych według wieku nie rozkłada się równomiernie. Liczba osób pozostających bez pracy w grupie wiekowej 15 -24 stanowi prawie 35% wszystkich

bezrobotnych. Związane jest to bezrobotnych brakiem kwalifikacji i stażu młodych ludzi poszukujących pracy. Jedynie grupa bezrobotnych powyżej 55 roku życia jest nieliczna, ze względu wcześniejszego przejścia na emeryturę lub systemy zasiłków i świadczeń przedemerytalnych. Powyższe dane odpowiadają wartościom występującym na terenie całego kraju oraz województwa dolnośląskiego.

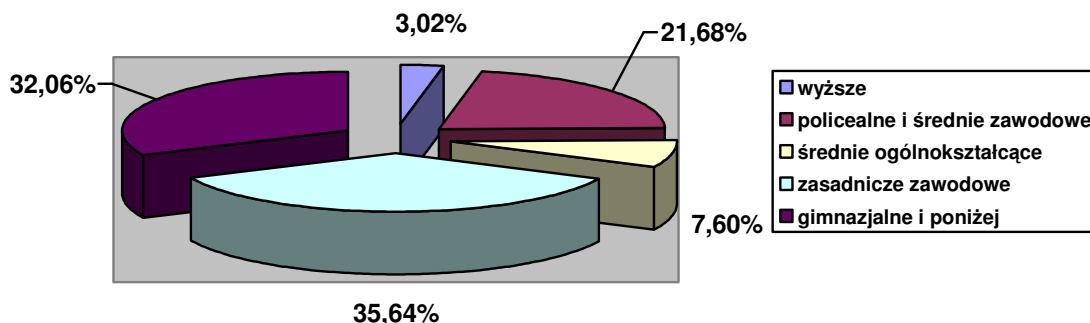
**Tabela Nr 7 – Gmina Stronie Śląskie – bezrobotni zarejestrowani według wieku.
Stan na 31 marca 2003 roku.**

Grupy wieku	Liczba bezrobotnych ogółem	Struktura (%)	W tym liczba kobiet
15 – 24	309	34,53	153
25 – 34	224	25,03	96
35 – 44	163	18,21	65
45 – 54	182	20,34	61
55 i więcej	17	1,89	3



**Rysunek Nr 3 – Gmina Stronie Śląskie – Bezrobotni zarejestrowani wg stażu pracy.
Stan na 31 marca 2003 roku.**

Liczną grupę stanowią bezrobotni, którzy nie podejmowali jeszcze pracy bądź mają staż do 1 roku. Społeczność ta stanowi łącznie 35,76% ogółu bezrobotnych. Niepokojącym zjawiskiem jest fakt, że w tej grupie są głównie ludzie młodzi, absolwenci szkół średnich oraz ogólnokształcących. Powyższe wskaźniki charakteryzujące strukturę bezrobotnych według stażu pracy w gminie Stronie Śląskie odpowiadają wartościom występującym na terenie całego kraju oraz województwa dolnośląskiego.



Rysunek Nr 4 – Gmina Stronie Śląskie – bezrobotni zarejestrowani wg poziomu wykształcenia. Stan na 31 marca 2003 roku.

Bezrobotni z wykształceniem podstawowym oraz zasadniczym zawodowym stanowią 67,7% ogółu zarejestrowanych. Wskaźnik ten, podobnie jak powyższe nie odbiega zasadniczo od wartości charakteryzujących kraj oraz region.

Charakter gminnego rynku pracy jest bardzo zróżnicowany. Część mieszkańców pracuje we własnych gospodarstwach rolnych, których jest 449. Część znajduje zatrudnienie w kilkunastu miejscowych zakładach pracy, które rozwijają się stosownie do nowych realiów gospodarki rynkowej. Są to firmy zajmujące się głównie usługami turystycznymi, handlem, budownictwem oraz zakłady rzemieślnicze. Na koniec 2002 roku urząd zarejestrował 819 podmiotów gospodarczych w rejestrze KRUPGN REGON.

TABELA 8: Gmina Stronie Śląskie – formy własności podmiotów gospodarczych będących w rejestrze KRUPGN REGON w 2002 roku.

Formy własności	Ilość podmiotów			
	Gmina Stronie Śląskie		W tym miasto	
	Sektor publiczny	Sektor prywatny	Sektor publiczny	Sektor prywatny
Jednostki budżetowe	15	-	14	-
Przedsiębiorstwa państwowe	0	-	0	-
Inne formy własności państwowej	15	-	9	-

Spółki prawa handlowego	0	12	0	8
Spółki z udziałem kapitału zagranicznego	0	2	0	1
Zakłady osób fizycznych	-	652	-	474
Inne formy własności prywatnej	-	123	-	104

Własnością publiczną jest 30, natomiast prywatną 789 przedsiębiorstw, to jest 96,34 % ogółu. Spośród firm prywatnych 652 to zakłady należące do osób fizycznych, co stanowi 82,64 % ogółu podmiotów sektora prywatnego.

TABELA 9: Gmina Stronie Śląskie – struktura podmiotów gospodarczych według form własności w 2002 roku.

Forma własności	Gmina Stronie Śląskie (%)	Powiat Kłodzki (%)	Województwo Dolnośląskie (%)
Sektor publiczny ogółem	3,66	4,90	4,51
Jednostki budżetowe	50,00	38,97	32,55
Przedsiębiorstwa państwowe	0,00	0,47	0,77
Inne formy własności publicznej	50,00	60,56	66,67
Sektor prywatny ogółem	96,34	95,10	95,49
Spółki prawa handlowego	1,52	2,83	5,48
Spółki z udziałem kapitału zagranicznego	0,25	0,91	1,59
Zakłady osób fizycznych	82,64	83,50	76,80
Inne formy własności prywatnej	15,59	12,76	16,14

Powyższe uwarunkowania w gminie Stronie Śląskie nieznacznie różnią się od przeciętnej dla powiatu i województwa. Wśród przedsiębiorstw z gminy Stronie Śląskie jest stosunkowo najwięcej osób fizycznych prowadzących działalność gospodarczą oraz innych form własności prywatnej, kosztem spółek z udziałem kapitału zagranicznego oraz spółek

prawa handlowego w ogólnej strukturze przedsiębiorstw, w stosunku do porównywanych wartości.

Poniższa tabela przedstawia rozkład podmiotów gospodarczych, będących w rejestrze REGON według wybranych sekcji PKD. Dokonano w niej także dodatkowego pogrupowania, np.: ujmując pod pojęciem przemysł: górnictwo i kopalnictwo, działalności produkcyjne i przetwórstwo przemysłowe. W skład sekcji handel i naprawy wchodzi: handel hurtowy i detaliczny, naprawy pojazdów mechanicznych, motocykli oraz artykułów przeznaczenia osobistego i użytku domowego.

TABELA 10: Gmina Stronie Śląskie – podmioty gospodarki narodowej zarejestrowane w KRUPGN REGON według wybranych sekcji według PKD w 2002 roku.

Wybrane sekcje według PKD	Ilość podmiotów	
	Gmina Stronie Śląskie	W tym miasto
Ogółem	819	610
Przemysł	69	53
Budownictwo	33	26
Handel i naprawy	263	221
Transport, gospodarka magazynowa i łączność	40	34
Obsługa nieruchomości i firm ; nauka	121	101
Ochrona zdrowia i opieka społeczna	22	21
Pozostałe	271	154

Spośród wymienionych sekcji najwięcej firm (263) prowadzi działalność handlową i naprawczą. 121 podmiotów zajmuje się obsługą nieruchomości i firm oraz nauką, natomiast 69 przemysłem. Te trzy grupy stanowią łącznie ponad połowę (55 %) wszystkich zarejestrowanych firm. Znaczną pojedynczą grupę w powyższej statystyce stanowi 271 podmiotów określonych jako „pozostałe nie wymienione”, które reprezentują 33 % ogółu przedsiębiorstw w gminie.

Według danych z końca 2002 roku liczba pracujących⁴ w gospodarce narodowej na obszarze gminy Stronie Śląskie wyniosła 1878 osób (w mieście – 1596). W sektorze publicznym pracowało 791, zaś w prywatnym 1087 osób, to jest 57,88 % ogółu (w mieście odpowiednio: 682 i 914).

TABELA 11: Gmina Stronie Śląskie – struktura pracujących w 2002 roku.

Pracujący	Gmina Stronie Śląskie (%)	Powiat Kłodzki (%)	Województwo Dolnośląskie (%)
Sektor publiczny	42,12	56,44	44,74
Sektor prywatny	57,88	43,56	55,26
W tym:			
Sektor rolniczy	4,69	2,10	1,87
Przemysł i budownictwo	52,72	33,29	38,70
Usługi rynkowe	9,05	25,66	30,82
Usługi nierynkowe	33,55	38,95	28,62
Na 1000 ludności	231	164	205

Niniejsze statystyki nie odzwierciedlają faktycznej struktury zatrudnienia na terenie gminy, powiatu i województwa. Odnoszą się bowiem do liczby pracujących, zgodnie z przedstawioną powyżej definicją, odzwierciedlającą strukturę pracujących w większych podmiotach gospodarczych. Jednakże na podstawie powyższej tabeli obserwujemy naturalną prawidłowość. Liczba pracujących w sektorze publicznym jest zbliżona do liczby pracujących w sektorze prywatnym, ze względu na fakt, że znaczną ilość gminnych firm zatrudniających powyżej 9 osób stanowią podmioty państwowe. Potwierdza to między innymi wysoki odsetek pracujących w sektorze usług nierynkowych. Bardzo odległy od średniej dla powiatu i województwa wskaźnik pracujących w grupie usług rynkowych na terenie gminy Stronie Śląskie sugeruje, że większość firm usługowych na terenie gminy to małe podmioty zatrudniające do 9 osób.

⁴ Według faktycznego miejsca pracy; bez podmiotów gospodarczych o liczbie pracujących do 9 osób; bez pracujących w gospodarstwach indywidualnych w rolnictwie.

2.2 OŚWIATA, KULTURA, SPORT

W roku szkolnym 2003 / 2004 sieć oświatowa na terenie miasta i gminy składa się z:

- Przedszkola Miejskiego w Stroniu Śląskim;
- Szkoły Podstawowej w Stroniu Śląskim;
- Gimnazjum w Stroniu Śląskim;
- Zespołu Szkół Ponadgimnazjalnych w Stroniu Śląskim.

TABELA 12: Gmina Stronie Śląskie – charakterystyka wychowania przedszkolnego, podstawowego, gimnazjalnego i ponadgimnazjalnego w roku szkolnym 2003 / 2004⁵.

Placówka	Liczba uczniów	Liczba nauczycieli ⁶	Liczba uczniów na 1 nauczyciela
Przedszkole Miejskie	109	11	9,9
Szkoła Podstawowa	578	45	12,8
Gimnazjum	351	29	12,1
Zespół Szkół Ponadgimnazjalnych	350	25	14,0

Szkoła podstawowa w Stroniu Śląskim posiada bibliotekę szkolną, salę gimnastyczną i stołówkę. Szkoła Podstawowa oferuje wychowankom ponadto między innymi: naukę języków obcych, zajęcia z informatyki, zajęcia dodatkowe oraz zajęcia w świetlicy szkolnej i opiekę pedagoga. Podobnie jak w przypadku Szkoły Podstawowej również Gimnazjum w Stroniu Śląskim oferuje uczniom pełen dostęp do usług, poza możliwością korzystania z posiłków na terenie placówki. Na Zespół Szkół Ponadgimnazjalnych w Stroniu Śląskim składają się następujące profile:

- Technikum Ponadgimnazjalne (hotelarskie);
- Technikum Ponadpodstawowe (hotelarskie);
- Liceum Profilowane (profil usługowo – gospodarczy);
- Liceum Ogólnokształcące;
- Liceum Zawodowe;
- Zasadnicza Szkoła Zawodowa;

⁵ Dane z początku roku szkolnego 2003 / 2004, to jest z września 2003.

⁶ Wartość podawana jest niezależnie od formy zatrudnienia.

- Liceum Ogólnokształcące dla Dorosłych;
- Szkoła Policealna.

Sieć szkolno – oświatowa Gminy Stronie Śląskie kształtuje się na podobnym poziomie w stosunku do przeciętnych uwarunkowań charakteryzujących powiat kłodzki i województwo dolnośląskie. Wpływ na to ma głównie scentralizowana w jednym mieście sieć szkolno – oświatowa. Z drugiej jednak strony wyposażenie w sprzęt do nauczania odbiega poziomem od większości szkół miejskich w regionie. Obecnie gminna sieć oświatowa jest wystarczająca z punktu widzenia potrzeb i nie przewiduje się w najbliższych latach likwidacji żadnej z placówek.

Młodzież z Gminy Stronie Śląskie korzysta również z bogatej sieci placówek zlokalizowanych poza granicami samorządu, głównie w Kłodzku, Wałbrzychu i Wrocławiu. Dotyczy to pobierania nauki w szkołach zawodowych, technikach o określonych specjalizacjach, liceach oraz na wyższych uczelniach.

Rozpowszechnianiem kultury na terenie Gminy zajmuje się Urząd Miejski w Stroniu Śląskim. Gminne instytucje kultury prowadzą działalność kulturalno – oświatowo – sportową. Zorganizowane są w liczne kluby i sekcje zainteresowań. Infrastrukturę kulturalną tworzą następujące placówki:

- Biblioteka Miejska w Stroniu Śląskim;
- Świetlica „Trzy Siostry” w Starym Gierałtowie;
- Remiza w Stroniu Śląskim.

Należy nadmienić, że przy Kole Gospodyń Wiejskich w Starym Gierałtowie funkcjonuje zespół folklorystyczny „Siekiereczki” oraz teatr „Trzy Siostry”.

Ponadto na terenie gminy organizowane są liczne imprezy kulturalno – sportowe o randze lokalnej i regionalnej. Organizatorem większości imprez odbywających się na terenie Gminy Stronie Śląskie jest zakład budżetowy Gminy – Centrum Sportu i Rekreacji.

Działania klubów i licznych sekcji sportowych (np.: piłka nożna czy tenis stołowy) oraz urozmaicona infrastruktura sportowa to podstawowa możliwość rozwoju kultury fizycznej wśród mieszkańców miasta i gminy, a szczególnie dzieci i młodzieży. Organizacją aktywności związanych ze sportem zajmuje się Urząd Miejski poprzez Centrum Sportu i Rekreacji w Stroniu Śląskim. Infrastrukturę Centrum tworzą między innymi:

- kryta pływalnia;

- sauna;
- siłownia;
- hala sportowa.

Ponadto do gminnych obiektów sportowych należy zaliczyć przede wszystkim:

- stadion sportowy KS „Kryształ” w Stroniu Śląskim;
- boisko sportowe w Starym Gierałtowiu;
- boisko pomocnicze na Osiedlu Morawka;
- infrastrukturę sportową przy obiektach szkolnych.

Infrastrukturę sportowo – rekreacyjną w gminie wzbogacają liczne wyciągi i trasy narciarskie.

Działania samorządu powinny nadal koncentrować się wokół rozwoju oraz upowszechniania na terenie gminy różnych form rekreacji. Analogicznie do pożądanых przedsięwzięć związanych z kulturą, należy tworzyć dla miejscowej młodzieży możliwość zrzeszania się w klubach i sekcjach sportowych.

2.3 OCHRONA ZDROWIA I OPIEKA SPOŁECZNA

Całość infrastruktury służby zdrowia zlokalizowana jest w Stroniu Śląskim i reprezentowana jest przez 2 niepubliczne zakłady opieki zdrowotnej: NZOZ „Medicus” i NZOZ im. Marianny Orańskiej. Personel służby zdrowia składa się z:

NZOZ „Medicus”:

- 3 lekarzy;
- 4 pielęgniarki,

NZOZ im. Marianny Orańskiej:

- 2 lekarzy;
- 4 pielęgniarki.

Ośrodki zdrowia świadczą tylko podstawowe usługi medyczne. Mieszkańcy samorządu korzystają ze specjalistycznych usług medycznych w placówkach zlokalizowanych poza granicami gminy, głównie w: Łądku Zdroju, Bystrzycy Kłodzkiej oraz Kłodzku. Na terenie gminy są 2 apteki. Nie ma żłobków.

- Z powyższych danych wynika, że w gminie liczba ludności przypadająca na 1:
- lekarza medycyny wynosi 1626 osób;
 - pielęgniarkę – 1016 osób.

TABELA 13: Gmina Stronie Śląskie – dostępność do usług służby zdrowia w 2002 roku.

Liczba mieszkańców przypadająca na 1 obiekt:	Gmina Stronie Śląskie	Powiat Kłodzki	Województw o Dolnośląskie
Apteki	4065	4255	3677
Ośrodki zdrowia ⁷	4065	2026	2619

Powyższe parametry występujące w gminie Stronie Śląskie są zbliżone do warunków w innych gminach miejsko – wiejskich oraz nieco mniej korzystne od uwarunkowań charakteryzujących powiat kłodzki oraz województwo dolnośląskie. Jednakże dane dotyczące powiatu oraz województwa obejmują również statystykę dotyczącą gmin miejskich.

Bardzo ważnym obiektem w skali regionu jest Wojewódzki Szpital dla Nerwowo i Psychicznie Chorych zlokalizowany w Stroniu Śląskim przy ulicy Sudeckiej. W placówce pracuje 10 lekarzy oraz 130 pielęgniarek.

W 2003 roku 1007 rodzin objęto pomocą społeczną. Łącznie udzielono 2062 świadczenia. Były to:

- zasiłki stałe – 96;
- zasiłki stałe wyrównawcze – 784;
- zasiłki okresowe gwarantowane – 22;
- zasiłki okresowe – 1160.

⁷ Powyższa statystyka obejmuje: szpitale ogólne, przychodnie, ośrodki zdrowia oraz praktyki lekarskie.

3. GOSPODARKA

3.1 ROLNICTWO I LEŚNICTWO

Struktura gospodarcza gminy Stronie Śląskie jest bardzo zróżnicowana. Począwszy od lat 90 – tych prężnie rozwija się sektor usług kosztem przemysłu i rolnictwa. Jednakże I sektor gospodarki narodowej czyli rolnictwo stanowi nadal ważną funkcję w gminnej gospodarce. Przeważają małe gospodarstwa rolne o areale około 6 ha, zajmujące się głównie hodowlą oraz uprawą ziemi. Współpracują na terenie gminy z licznymi podmiotami gospodarczymi.

TABELA 14: Gmina Stronie Śląskie – użytkowanie gruntów w 2002 roku (w ha).

Powierzchnia ogólna	Użytki rolne					Lasy i grunty leśne	Pozostałe grunty i nieużytki
	Razem	W tym					
		grunty orne	sady	łąki	pastwiska		
(gmina) 14542	2756	902	5	428	1421	11152	634
(miasto) 249	72	36	2	11	23	7	170

Użytki rolne stanowią 18,95 % ogólnej powierzchni gminy, lasy i grunty leśne 76,69 %, a pozostałe grunty i nieużytki 4,36 %. Natomiast w strukturze użytków rolnych największy obszar zajmują pastwiska – 51,56 % oraz grunty orne – 32,73 %.

TABELA 15: Gmina Stronie Śląskie – struktura użytkowania gruntów w 2002 roku (w %).

Jednostka administracyjna	Użytki rolne					Lasy i grunty leśne	Pozostałe grunty i nieużytki
	Razem	W tym					
		grunty orne	sady	łąki	pastwi ska		
Gmina Stronie Śl.	18,95	32,73	0,18	15,53	51,56	76,69	4,36
Powiat Kłodzki	48,59	56,26	0,36	17,44	25,94	42,78	8,63
Województwo Dolnośląskie	58,21	77,31	0,74	12,46	9,49	28,93	12,86

Z powyższej tabeli wynika, że w gminie Stronie Śląskie zdecydowanie dominują lasy. Gmina Stronie Śląskie zajmuje 2 miejsce pod względem wartości wskaźnika lesistości wśród wszystkich gmin miejsko – wiejskich w województwie dolnośląskim. Natomiast gminnych użytków rolnych jest przeciętnie 3 razy mniej niż średnia w województwie i powiecie. Tereny określone kategorią „pozostałe”, w skład których wchodzi między innymi: obszary zabudowy mieszkaniowej, tereny przemysłowe, place, ulice, skwery, parki, tereny wodne, nieużytki itp., w gminie Stronie Śląskie stanowią również mniejszy niż w powiecie oraz województwie udział w strukturze użytkowania gruntów.

TABELA 16: Gmina Stronie Śląskie – użytkowanie gruntów w gospodarstwach indywidualnych w 2002 roku (w hektarach).

Powierzchnia ogólna	Użytki rolne					Lasy i grunty leśne	Pozostałe grunty i nieużytki
	Razem	W tym					
		grunty orne	sady	łąki	pastwiska		
2228	2042	595	4	324	1119	75	111

Gospodarstwa indywidualne stanowią 15,32 % powierzchni ogólnej gminy. Użytki rolne stanowią 91,65 % ogólnej powierzchni gruntów gospodarstw indywidualnych, lasy i grunty leśne 3,37 %, a pozostałe ziemie oraz nieużytki 4,98 %. Natomiast struktura użytków rolnych będących we władaniu gospodarstw indywidualnych kształtuje się w następujący sposób:

- grunty orne – 29,14 %;
- sady – 0,20 %;
- łąki – 15,87 %;
- pastwiska – 54,80 %.

Udział gospodarstw indywidualnych w stosunku do ogólnej powierzchni poszczególnych elementów kształtujących przestrzeń gminy Stronie Śląskie przedstawia się w następujący sposób:

- użytki rolne razem – 74,09 %;
- grunty orne – 65,96 %;
- sady – 80,00 %;
- łąki – 75,70 %;
- pastwiska – 78,75 %;

- lasy – 0,67 %;
- pozostałe grunty – 17,51 %.

TABELA 17: Gmina Stronie Śląskie – struktura własności gruntów w 2004 roku.

Własność	Powierzchnia w ha	Struktura (%)
Grunty Państwowe ogółem	11447	78,72
Grunty komunalne	1011	6,95
Grunty osób fizycznych	2036	14,00
Grunty spółek prawa handlowego	33	0,23
Grunty kościołów	4	0,03
Grunty województw	9	0,06
Grunty spółdzielni	1	0,01

Najwięcej użytków rolnych w powierzchni ogólnej mają miejscowości: Goszów – 71,6 %, Kletno – 69,9 %, Stronie Śląskie – 66,6 %, Stara Morawa – 63 % oraz Bolesławów – 60,8 %. Najmniej: Nowy Gierałtów – 22,8 %, Janowa Góra – 27,8 % oraz Bielice – 29,9 %. W pozostałych miejscowościach użytki rolne stanowią pomiędzy 30,7 % a 49,6 % powierzchni ogólnej, co prezentuje poniższa tabela.

Na terenie gminy Stronie Śląskie funkcjonuje 449 gospodarstwa rolnych. Średnia wielkość gospodarstwa prywatnego zajmuje areał około 6 ha i jest zbliżona do przeciętnej wartości występującej w powiecie kłodzkim oraz województwie dolnośląskim.

TABELA 18: Gmina Stronie Śląskie – struktura powierzchni gospodarstw rolnych w 2004 r.

Powierzchnia gospodarstwa w ha	Ilość gospodarstw	Struktura (%)
do 1 ha	178	39,64
1 – 5	175	38,98
5 – 10	56	12,47
10 – 15	20	4,45
15 i więcej	20	4,45

Gospodarstwa bardzo małe, to jest o areale do 1 ha, stanowią aż 39,64 % ogólnej liczby gospodarstw w gminie. Gospodarstwa małe, to jest o areale od 1 do 10 ha stanowią 51,45 %, natomiast gospodarstwa średnie jak na polskie warunki, czyli powyżej 10 ha, to zaledwie 8,91 % ogółu. Należy więc przyjąć, że struktura obszarowa gospodarstw rolnych jest bardzo rozdrobniona. Większość małych gospodarstw poszukuje i będzie poszukiwać dodatkowych, pozarolniczych źródeł dochodu. Aby sprostać realiom współczesnej gospodarki rynkowej należy przyspieszyć tempo restrukturyzacji sektora rolniczego, celem poprawy struktury agrarnej gospodarstw.

Według danych z Powszechnego Spisu Rolnego (2002 rok) gospodarstwa rolne z terenu gminy Stronie Śląskie dysponowały: 75 ciągnikami, 7 samochodami ciężarowymi oraz 13 dojarkami bańkowymi i 10 schładzarkami do mleka. Ponadto:

- 99 gospodarstw dysponowało – oborami;
- 13 gospodarstw – chlewniami;
- 50 gospodarstw – kurnikami;
- 61 gospodarstw – budynkami wielofunkcyjnymi;
- 134 gospodarstwa – stodołami;
- 5 gospodarstw – przechowalniami owoców, warzyw i ziemniaków;
- 62 gospodarstwa – osłoniętymi zbiornikami do przechowywania nawozów naturalnych pochodzenia zwierzęcego.

Gmina Stronie Śląskie posiada ogólnie bardzo słabe warunki do produkcji rolniczej. Areal gruntów dobrych należących do III klasy bonitacyjnej wynosi zaledwie 0,16 %. Natomiast areal gruntów średnich należących do IV klasy bonitacyjnej wynosi 42,99 % ogólnej powierzchni gruntów ornych. Zaś ziemie słabe i bardzo słabe V i VI klasy bonitacyjnej stanowią łącznie 56,85 % ogólnej powierzchni gruntów ornych.

Powyższe uwarunkowania decydują, że głównym kierunkiem w produkcji rolniczej jest hodowla zwierząt oraz uprawa roślinna dostosowana do potrzeb produkcji zwierzęcej, na potrzeby ludności i przemysłu przetwórczego. Największe znaczenie w gminie mają następujące uprawy:

- zboża – 70 ha (72,3 % ogólnej powierzchni zasiewów);
- ziemniaki – 21 ha (22,3 %);
- pastewne – 2 ha (2,1 %);
- pozostałe – 3 ha (3,4 %) – w tym warzywa 2 ha (2,1 %).

Natomiast wśród upraw zbożowych dominują:

- owies – 25 ha (25,7 % ogólnej powierzchni zasiewów zbóż);
- pszenica – 11 ha (11,6 %);
- żyto – 7 ha (7,6 %);
- przenziyto – 5 ha (4,8 %);
- mieszanki zbożowe – 1 ha (1,1 %);
- pozostałe – 21 ha (51,2 %).

Ogólnie można przyjąć, że na terenie gminy Stronie Śląskie nie uprawia się roślin wymagających dużej chemizacji, to jest: rzepaku czy buraka cukrowego. To zjawisko należy uznać za objaw pozytywny w stosunku do obecności bogatych walorów środowiska przyrodniczego. Warunki glebowe gminy, zdecydowanie słabsze od średniej występującej w województwie dolnośląskim powodują, że plony głównych ziemiopłodów są niższe od wartości osiąganych w regionie i kształtują się na następującym poziomie (w dt z 1 ha):

TABELA 19: Gmina Stronie Śląskie – plony głównych ziemiopłodów w 2003 roku.

Wyszczególnienie	Szacunek wynikowy w dt z 1 ha
1	2
Zboża ogółem	19,8
Pszenica ozima	23,0
Pszenia jara	21,0
Żyto	27,0
Jęczmień jary	22,0
Owies	21,0
Pszenżyto ozime	27,3
Pszenżyto jare	23,0
Mieszanki zbożowe ozime	21,0
Gryka	14,0
Ziemniaki	130,0

Produkcja zwierzęca dostosowana jest do bieżących potrzeb na rynku. Na terenie Gminy Stronie Śląskie główne kierunki hodowli w 2002 roku to:

- drób ogółem – 3009 sztuk;
- bydło – 210 sztuk;

- owce – 136 sztuk;
- kozy – 116 sztuk;
- trzoda chlewna – 105 sztuk;
- konie – 66 sztuk.

Ponadto ważnym elementem gminnego rolnictwa jest gospodarka rybacka. Praktycznie w każdej miejscowości (głównie w Goszowie i Młynowcu) zlokalizowane są stawy hodowlane z pstrągami.

3.2 DZIAŁALNOŚĆ PRODUKCYJNA

Dzięki walorom przyrodniczo – krajobrazowym oraz dużej powierzchni terenów leśnych gospodarka gminy związana jest głównie z usługami oraz leśnictwem. Wśród zakładów produkcyjnych dominują firmy związane z przetwórstwem przemysłowym oraz budownictwem. Zakłady przemysłowe, bazy i składy zlokalizowane są głównie w Stroniu Śląskim i Strachocinie. Największym zakładem przemysłowym na terenie gminy jest Huta Szkła Kryształowego „Violetta” SA.

TABELA 20: Gmina Stronie Śląskie – wykaz większych zakładów pracy (pracodawców) w 2004 r.

Nazwa zakładu	Lokalizacja	Opis klasy działalności według EKD	Zatrudnienie
1	2	3	4
HSK „Violetta” SA	Stronie Śląskie	Produkcja szkła dmuchanego	690
Wojewódzki Szpital dla Nerwowo i Psychicznie Chorych	Stronie Śląskie	Szpitalnictwo	418
Nadleśnictwo Łądek Zdrój	Strachocin	Leśnictwo i pozyskiwanie drewna	104
Szkoła Podstawowa	Stronie Śląskie	Szkolnictwo podstawowe	55
Gimnazjum	Stronie Śląskie	Szkolnictwo podstawowe	36
Zespół Szkół Ponadgimnazjalnych	Stronie Śląskie	Szkolnictwo średnie	30

alnych			
Urząd Miejski	Stronie Śląskie	Kierowanie podstawowymi rodzajami działalności publicznej	27
Czarna Góra SA	Stronie Śląskie	Pozostała działalność rekreacyjna gdzie indziej nie sklasyfikowana	20
Centrum Sportu i Rekreacji	Stronie Śląskie	Działalność stadionów i innych obiektów sportowych	17
Przedszkole Miejskie	Stronie Śląskie	Wychowanie przedszkolne	16
Urząd Pocztowy	Stronie Śląskie	Działalność poczty państwowej	15
Zakład Gospodarki Komunalnej	Stronie Śląskie	Odprowadzanie ścieków, wywóz śmieci, usługi sanitarne i pokrewne	14
Zakład Usług Turystycznych „Jaskinia Niedźwiedzia”	Stronie Śląskie	Działalność agencji turystycznych, pilotów i przewodników wycieczek; pozostała działalność związana z turystyką gdzie indziej nie sklasyfikowana	12
NZOZ im. Marianny Orańskiej	Stronie Śląskie	Działalność w zakresie ochrony zdrowia ludzkiego	6
NZOZ „Medicus”	Stronie Śląskie	Działalność w zakresie ochrony zdrowia ludzkiego	5
Ośrodek Pomocy Społecznej	Stronie Śląskie	Opieka socjalna bez zakwaterowania	5
Straż Miejska	Stronie Śląskie	Działalność dotycząca porządku i bezpieczeństwa publicznego	3
Straż Graniczna	Stronie Śląskie	Działalność dotycząca porządku i bezpieczeństwa publicznego	brak danych

Powyższa tabela obejmuje również zakłady pracy z I i III sektora gospodarki narodowej, zarówno publiczne jak i prywatne, ponieważ głównym kryterium doboru była tutaj liczba zatrudnionych. Wyżej wymienione zakłady pracy generują zatrudnienie na poziomie 1473 osób. Zakładając na podstawie rozmów z pracodawcami, że zatrudnienie osób w wyżej wymienionych podmiotach z terenu gminy Stronie Śląskie wynosi przeciętnie około 70 %, możemy przyjąć, że jest to około 1030 osób. Tym samym liczba ta stanowi około 20 % wszystkich obywateli gminy w wieku produkcyjnym.

Opracowane w 1999 roku Studium Uwarunkowań i Kierunków Zagospodarowania Przestrzennego Miasta i Gminy Stronie Śląskie w zakresie zagadnień gospodarczych wskazuje, że należy rozszerzyć tradycyjne zainteresowanie urbanistyki użytkowaniem terenów i strukturę przestrzenną o problematykę gospodarczą i społeczną, łączyć zagadnienia przestrzenne z aspektami społecznymi i ożywieniem gospodarczym. Wiodącymi zagadnieniami mają być: zatrudnienie, zapewnienie wszystkim mieszkańcom dostępu do urządzeń i usług. Ponadto planowanie przestrzenne musi zapewnić środowisku przedsiębiorców warunki pomyślnego rozwoju. Musi również stymulować i popierać działania, które tworzą miejsca pracy i małe firmy oraz podnoszenia umiejętności zawodowych dla zapewnienia mieszkańcom lokalnych miejsc pracy i umocnienia bazy gospodarczej gminy. Studium tereny preferowane do rozwoju funkcji produkcyjnych wskazuje przede wszystkim w północno – wschodniej części miasta oraz w Strachocinie wzdłuż drogi wojewódzkiej nr 392.

Wszystkie planowane tereny wymagają opracowania miejscowych planów zagospodarowania przestrzennego, które przede wszystkim powinny rozwiązać problemy: powiązań komunikacyjnych, zaopatrzenia w energię elektryczną, wodę, gaz oraz usuwania i unieszkodliwiania odpadów, jak również skutków oddziaływania planu na środowisko naturalne.

Obecnie cena 1 m² terenu przeznaczonego pod działalności gospodarcze waha się w granicach od 15 do 25 złotych.

3.3 USŁUGI

Gmina Stronie Śląskie ma wielofunkcyjny charakter. Część mieszkańców, zwłaszcza terenów wiejskich, pracuje we własnych gospodarstwach rolnych. Pozostała grupa pracuje w sektorze przemysłowym bądź usługowym. Pod względem struktury funkcjonalno – przestrzennej wiodącą rolę miejscowości Stronie Śląskie jest funkcja usługowo – przemysłowa. Jest to ośrodek, w którym koncentrują się usługi o znaczeniu gminnym dla obsługi ludności, budownictwo mieszkaniowe oraz funkcja turystyczna. Ponadto Stronie Śląskie jest gminnym ośrodkiem administracyjnym. Pozostałe miejscowości utrzymują się z rolnictwa, leśnictwa, drobnego przetwórstwa oraz usług, zwłaszcza w zakresie obsługi funkcji rekreacyjno – wypoczynkowej.

Charakterystyczny w ostatnich 30 latach XX wieku dla krajów rozwiniętych proces serwicyzacji gospodarki postępuje w Polsce od 15 lat. Rośnie odsetek zatrudnionych w III sektorze gospodarki narodowej. Dogodne położenie geograficzne gminy Stronie Śląskie, zasób walorów krajobrazowo – przyrodniczych oraz obecna struktura gospodarcza powoduje, że pożądany staje się dalszy rozwój sektora usług: handlowych, gastronomicznych, sportowych i rekreacyjnych.

Ogółem w 2002 roku na terenie Gminy Stronie Śląskie funkcjonowały 124 sklepy, w których pracowało 201 osób (w mieście odpowiednio 114 i 184). Na 1 obiekt handlowy przypadało 66 mieszkańców (w mieście 56). Większość sklepów to placówki małe i średnie, o powierzchni sprzedaży nie przekraczającej 100 m². Głównymi ośrodkami handlowymi w gminie są miejscowości: Stronie Śląskie, Stary Gierałtów oraz Bolesławów. Większość miejscowości nie posiada nawet jednego obiektu handlowego zaopatrującego miejscową ludność oraz turystów w podstawowe produkty spożywcze. Jednakże są to miejscowości niewielkie i kwestie te regulują rynkowe prawa popytu i podaży.

TABELA 21: Gmina Stronie Śląskie – dostępność oraz nasycenie placówkami handlowymi w 2002 r.

Wyszczególnienie	Gmina Stronie Śląskie	Powiat Kłodzki	Województw o Dolnośląskie
Liczba mieszkańców na 1 sklep	65,56	62,23	90,14
Liczba sklepów na 10 km ²	8,49	16,65	16,15
Liczba pracujących na 1 sklep	1,62	1,97	2,47

Dostępność placówek handlowych dla mieszkańców gminy Stronie Śląskie jest zbliżona do wartości występującej w powiecie oraz korzystniejsza od przeciętnej w województwie, za czym przemawia mniejsza liczba mieszkańców przypadająca na 1 obiekt handlowy. Znaczna powierzchnia gminy oraz rozproszenie jednostek osadniczych powoduje, że nasycenie siecią handlową wyrażoną w ilości sklepów na 10 km² jest mniej korzystne od porównywanych uwarunkowań. Natomiast niska liczba pracujących na 1 sklep świadczy o

tym, że miejscowy handel to głównie zakłady osób fizycznych oraz firmy rodzinne. Ponadto na terenie gminy funkcjonuje 1 targowisko stałe o powierzchni 1928 m² oraz 1 stacja paliw.

Niezbędnym elementem współtworzącym prestiż danego rejonu, szczególnie ośrodka turystyczno – rekreacyjnego, jest świadcząca wysoki poziom gastronomia. Należy rozwijać sieć tego typu placówek. W tym celu należy wykorzystać obecne rezerwy lokalizacyjne oraz budynki typu: świetlice wiejskie czy dawne folwarki. Obecnie obiekty gastronomiczne i gastronomiczno – rozrywkowe reprezentują następujące placówki:

Restauracje:

- „Incognito” – Kletno;
- Willa „Pod Jaskinią” – Kletno.
- „Storczyk” – Stronie Śląskie;
- „Turystyczna” – Stronie Śląskie;

Kawiarnie:

- „W Jaskini Niedźwiedziej” – Kletno;
- „Marago” – Stronie Śląskie.

Bary, bistra:

- „Bar – rozeń” – Stronie Śląskie;
- „Łowiecka” – Stronie Śląskie;
- Hodowla i smażalnia pstrągów – Goszów;
- Hodowla i smażalnia pstrągów – Nowa Morawa.

Ponadto w turystycznym sezonie zimowym (XII – III) i letnim (VII – VIII) funkcjonują liczne gastronomiczne punkty sezonowe w: Bielicach, Nowym i Starym Gierałtowie, Nowej Morawie, Kamienicy i Siennej. Posilić się można również w licznych hotelach i pensjonatach zlokalizowanych na terenie całej gminy.

Oferta zakładów rzemieślniczych jest bogata i zróżnicowana. W szczególności świadczą one usługi: transportowe i obsługi ruchu turystycznego, budowlane, gastronomiczne, mechaniki pojazdowej, pośrednictwo oraz inne czynności związane z budownictwem czy obsługą rolnictwa. W Stroniu Śląskim zlokalizowany jest Urząd

Pocztowy. Łącznie na terenie gminy Stronie Śląskie funkcjonuje kilkaset punktów usługowych.

W miejscowości Stronie Śląskie działalność gospodarczą prowadzi agencja banku PKO BP SA oraz oddział Powiatowego Banku Spółdzielczego w Strzelinie. Obecność banków pozytywnie wpływa na prestiż gminy. Zarówno klienci detaliczni jak i przedsiębiorcy mogą korzystać z pełnego wachlarza nowoczesnych usług finansowych. Na miejscu można zapoznać się z ofertą bardzo ważnych w nowoczesnej gospodarce rynkowej kredytów konsumpcyjnych lub inwestycyjnych. W mieście funkcjonują również 3 bankomaty należące do: PKO BP SA, BZ WBK SA oraz Powiatowego Banku Spółdzielczego.

Z większości usług ponadpodstawowych, związanych między innymi z: handlem, kulturą, szkolnictwem, służbą zdrowia, pośrednictwem finansowym, itd., mieszkańcy gminy korzystają w pobliskim Łądku Zdroju, Kłodzku oraz w stolicy województwa – Wrocławiu.

4. ZAGOSPODAROWANIE PRZESTRZENNE

4.1 UWARUNKOWANIA OCHRONY ŚRODOWISKA

Gmina Stronie Śląskie położona w południowo – wschodniej części Ziemi Kłodzkiej na pograniczu polsko czeskim jest uprzemysłowionym malowniczo położonym terenem u zbiegu trzech dolin rzecznych i w otoczeniu pasm górskich: Bialskich, Żółtych, Krowiarek i Masywu Śnieżnika.

Do podstawowych form ochrony przyrody w Polsce należy tworzenie rezerwatów przyrody, parków narodowych, parków krajobrazowych i obszarów chronionego krajobrazu. Coraz większe znaczenie mają także użytki ekologiczne, stanowiska dokumentacyjne oraz zespoły przyrodniczo – krajobrazowe. Formami ochrony indywidualnej są: gatunkowa ochrona roślin i zwierząt oraz pomniki przyrody w rodzaju: pojedynczych drzew, alei, głazów narzutowych, skałek itp., które są akcentami wydatnie wpływającymi na urozmaicenie krajobrazu.

Śnieżnicki Park Krajobrazowy.

Według art. 16 ustawy o ochronie przyrody z 16 kwietnia 2004 roku Park Krajobrazowy obejmuje obszar chroniony ze względu na wartości przyrodnicze, historyczne i kulturowe oraz walory krajobrazowe w celu zachowania, popularyzacji tych wartości w warunkach zrównoważonego rozwoju”. Uchwałą nr 35/81 Wojewódzkiej Rady Narodowej w Wałbrzychu z dnia 28 października 1981 roku (Dz. Urz. WRN w Wałbrzychu Nr 5 z dnia 9 listopada 1981 r., poz. 46) utworzony został Śnieżnicki Park Krajobrazowy na obszarze 28800 ha wraz z otuliną o powierzchni 14900 ha. Na terenie gminy Stronie Śląskie ma on powierzchnię 11278 ha. Grunty rolne i leśne oraz inne nieruchomości znajdujące się w granicach parku krajobrazowego pozostawia się w gospodarczym wykorzystaniu.

Śnieżnicki Park Krajobrazowy zajmuje ważne miejsce w systemie terenów prawnie chronionych Sudetów. Obejmuje trzy grupy górskie Sudetów Wschodnich: Masyw Śnieżnika, Góry Żółte i Góry Bialskie o wybitnych walorach przyrodniczych. Obszar parku i jego otuliny znajduje się na terenie gmin: Stronie Śląskie, Lądek Zdrój, Żółty Stok, Międzyzlesie i Bystrzyca Kłodzka. Obszar parku cechuje występowanie różnych typów krajobrazów: od nizinnych kotlin śródgórskich, poprzez krajobrazy starych gór średnich, starych dolin rzecznych, po erozyjny krajobraz krawędzi tektonicznych oraz strefę szczytową Śnieżnika o subalpejskim charakterze. Dużą atrakcją są skałki, gołoborza i rozległe jaskinie o unikalnej

szacie naciekowej. Na terenie Śnieżnickiego Parku Krajobrazowego znajduje się 5 rezerwatów przyrody, w tym 4 na terenie gminy Stronie Śląskie.

REZERWATY PRZYRODY.

Zgodnie z art. 13 ustawy o ochronie przyrody 16 kwietnia 2004 roku rezerwat przyrody obejmuje obszary zachowane w stanie naturalnym lub mało zmienionym, ekosystemy, ostoje i siedliska przyrodnicze, a także siedliska roślin, siedliska zwierząt i siedliska grzybów oraz twory i składniki przyrody nieożywionej, wyróżniające się szczególnymi wartościami przyrodniczymi, naukowymi, kulturowymi lub walorami krajobrazowymi”. Tworzenie rezerwatów ścisłych jest jedną z podstawowych metod ochrony przyrody w ramach tak zwanej strategii zachowawczej, czyli konserwatorskiej. Celem tej strategii jest utrzymanie w stanie możliwie niezmienionym obiektów o wysokich walorach przyrodniczych, krajobrazowych lub kulturowych, przy wykluczeniu jakiegokolwiek ingerencji człowieka. Częściowe rezerваты przyrody są domeną kierunku biocenotycznego w ochronie przyrody. Ich tworzenie uzasadnione jest względami naukowymi, dydaktycznymi i gospodarczymi. Dopuszcza się tutaj stosowanie określonych, w tak zwanych planach ochrony, zabiegów hodowlano – pielęgnacyjnych dla osiągnięcia celu ochrony. Na terenie gminy Stronie Śląskie zlokalizowane są 4 rezerваты przyrody:

- Jaskinia Niedźwiedzia;
- Nowa Morawa;
- Puszcza Śnieżnej Białki;
- Śnieżnik Kłodzki.

Jaskinia Niedźwiedzia:

Rezerwat geologiczny „Jaskinia Niedźwiedzia” utworzony został 21 lipca 1977 roku na obszarze 89,95 ha na zachodnich zboczach Stromej (1166 m), obejmujący jaskinię oraz fragment lasu. Jaskinia Niedźwiedzia jest największą jaskinią sudecką, odkrytą w 1966 roku w czasie eksploatacji kamieniołomu marmuru. Komory osiągają znaczne rozmiary, a szata naciekowa jaskini jest bardzo bogata i zalicza się do najpiękniejszych w Polsce. W namuliskach odkryto dużą ilość szczątków kostnych zwierząt jaskiniowych głównie niedźwiedzi, od których jaskinia wzięła nazwę. Fragment lasu wchodzący w skład rezerwatu jest starodrzewem o przewadze: buka, świerka, jodły, modrzewia. W jego runie występują chronione i rzadkie rośliny, jak np.: tojad smukły, ostróżka wyniosła, selseria tatrzańska, driakiew lśniąca i inne.

Nowa Morawa:

Rezerwat leśny „Nowa Morawa” został utworzony w 1971 roku na obszarze 22,16 ha na zboczach Solca, w górnym biegu Morawki. W głębokiej, trudno dostępnej dolinie ochronie podlega fragment pierwotnego dolnoreglowego lasu mieszanego (bukowo – świerkowego) ze stanowiskiem świerka sudeckiego. W poszyciu i runie lasu występuje bardzo bogaty skład gatunkowy obejmujący większość roślin typowych dla Sudetów jak jarzębina czy wawrzynek wilczełyko. W wyższych partiach i w miejscach wilgotnych lasu spotykamy między innymi dzwonek szerokolistny, a jeszcze wyżej szarotkę norweską. Rezerwat ze względu na odosobnienie jest równocześnie ostoją zwierzyny.

Puszcza Śnieżnej Białki:

Rezerwat leśny „Puszcza Śnieżnej Białki” został utworzony w 1963 roku na obszarze 124,68 ha i obejmuje fragment dużego zespołu leśnego, nazywanego Puszczą Jaworową porastającą zbocza Iwinki. Obejmuje on zachowany w pierwotnym stanie starodrzew mieszany regla dolnego, bukowo – jaworowy z domieszką jodły, świerka i jarzębiny. W runie leśnym występuje wyjątkowo bogaty zespół roślin typowych dla Sudetów (w tym wiele chronionych) lub nie występujących w innych pasmach Sudetów. Równie bogaty jest skład gatunkowy łąk śródleśnych. W Puszczy Jaworowej żyje większość gatunków zwierząt występujących w Sudetach, w tym tak rzadkie jak: jelenie, borsuki, kuny, głuszce, cietrzewie i jarzabki, a potoki stanowią ostoję dla pstrągów i lipieni. Wynika to ze znacznego oddalenia rezerwatu od miejscowości i stosunkowo małego ruchu turystycznego.

Śnieżnik Kłodzki:

Rezerwat krajobrazowo – florystyczny „Śnieżnik Kłodzki” utworzony został 20 października 1965 roku na obszarze 192,93 ha (na terenie gminy Stronie Śląskie – 181,24 ha) i obejmuje szczytowe partie Śnieżnika porośnięte górnoreglowym skarłowaciałym lasem świerkowym oraz łąki wysokogórskie powyżej granicy lasu, na których rośnie między innymi szczwoliGORZ pochwiasty mający tu jedyne stanowisko w Polsce, rzeżucha trójlistna i liczne gatunki storczyków. Interesująca jest fauna Śnieżnika, a zwłaszcza szereg gatunków owadów borealno – górskich mających tu jedyne w Polsce stanowiska.

Pomniki przyrody.

Według art. 40 ustawy o ochronie przyrody z 16 kwietnia 2004 roku pomnikami przyrody są pojedyncze twory przyrody żywej i nieożywionej lub ich skupienia o szczególnej wartości przyrodniczej, naukowej, kulturowej, historycznej lub krajobrazowej oraz odznaczające się indywidualnymi cechami, wyróżniającymi je wśród innych tworów, okazałych rozmiarów drzewa, krzewy gatunków rodzimych lub obcych, źródła, wodospady, wywierzyska, skałki, jary, głązy narzutowe oraz jaskinie”. Pomniki przyrody są ważnym elementem składowym krajobrazu, podnoszą jego piękno, posiadają wysokie walory dydaktyczne i edukacyjne.

Na obszarze gminy Stronie Śląskie ochroną konserwatorską objęte zostały dwa pojedyncze, pomnikowe okazy drzew. Są nimi lipy drobnolistne w Stroniu Śląskim zlokalizowane przy ulicy Kościelnej oraz przy stadionie klubu sportowego KS „Kryształ”. Ponadto ochroną objęto dwa pomniki przyrody nieożywionej. Są nimi: „Góra Krzemień” – wychodnia żył kwarcytowych w obrębie łupków łuszczkowych i paragnejsów serii strońskiej, zlokalizowana na południowo – wschodnich zboczach Płoski, około 500 m powyżej zabudowań Bielice, na wysokości około 800 m npm. oraz „Skałka Wapienna” – ostaniec wapienia krystalicznego, w obrębie którego występują kalcytowe szczotki i żyły fluorytu, położona w dolinie Kleśnicy pomiędzy nieczynnymi kamieniołomami wapieni i dolomitów krystalicznych Kletno I i Kletno II, na terenie rezerwatu przyrody „Jaskinia Niedźwiedzia”.

TABELA 22: Gmina Stronie Śląskie – wykaz pomników przyrody.

Lokalizacja	Data zatwierdzenia	Nr decyzji	Rodzaj obiektu
Stronie Śląskie	12.03.1988	3/71	lipa drobnolistna
Stronie Śląskie	12.03.1988	8/70	lipa drobnolistna
Bielice	1982	7140/617/82	wychodnia skalna
Kletno	1982	brak	wychodnia skalna

Reasumując na obszarze gminy ochronie przyrodniczo – rolniczej podlegają:

- Śnieżnicki Park Krajobrazowy;
- rezerwat przyrody „Jaskinia Niedźwiedzia”;

- rezerwat przyrody „Nowa Morawa”;
- rezerwat przyrody „Puszcza Śnieżnej Białki”;
- rezerwat przyrody „Śnieżnik Kłodzki”;
- tereny leśne;
- cały areal gruntów rolnych, łąk i pastwisk zaliczanych do III i IV klasy bonitacyjnej;
- grupy śródpolnej zieleni wysokiej;
- istniejące ciągi zadrzewione;
- ciągi ekosystemów wodno – łąkowych wzdłuż cieków;
- parki podworskie;
- pomniki przyrody;
- gatunki roślin i zwierząt prawnie chronionych;
- złoża surowców mineralnych;
- Główny Zbiornik Wód Podziemnych (GZWP) nr 339 „Śnieżnik – Góry Bialskie”.

Ponadto ze względu na bogate walory przyrodniczo – krajobrazowe opracowanie „Inwentaryzacja przyrodnicza gminy Stronie Śląskie” postuluje dodatkowo o objęcie ochroną najcenniejszych przyrodniczo obszarów gminy w formie:

- Park Krajobrazowy Krowiarki: fragment południowy;
- Rezerwat przyrody – doliny rzek: Morawka, Kamienica i Kleśnica.;
- Rezerwat przyrody Śnieżnik Kłodzki – powiększenie część północna. Obejmuje ono: 1. Wysokogórskie borówczyska i traworośla oraz 2. Dolina potoku z górkami ziołoroślami;
- Rezerwat przyrody Śnieżnik Kłodzki – powiększenie część wschodnia;
- Rezerwat przyrody – Czernica i Płoska;
- Rezerwat przyrody – Dolina Białej Łądeckiej;
- Rezerwat przyrody Puszcza Śnieżnej Białki – powiększenie rezerwatu;
- Użytek ekologiczny – Jaskinia na Ścianie w Rogóźnie;
- Użytek ekologiczny – Sztolnia w Krzyżniku;
- Użytek ekologiczny – Stronie Śląskie kościół cmentarny;
- Użytek ekologiczny – Bielice kościół;
- Użytek ekologiczny – Jaskinia Kontaktowa;
- Użytek ekologiczny – Sztolnia w Górze Rudka;
- Użytek ekologiczny – Sztolnia nr 18 w kopalni Kopaliny w Kletnie.;
- Użytek ekologiczny – Sztolnia nr 27 w kopalni Kopaliny w Kletnie;
- Użytek ekologiczny – Sztolnia nr 17 w kopalni Kopaliny w Kletnie;

- Użytek ekologiczny – Sztolnia nr 7 w kopalni Kopaliny w Kletnie;
- Użytek ekologiczny – Sztolnia nr 12 w kopalni Kopaliny w Kletnie;
- Użytek ekologiczny – Dolina Morawki;
- Użytek ekologiczny – Stawy hodowlane koło Młynowca;
- Otulina rezerwatów przyrody Śnieżnik Kłodzki i Jaskinia Niedźwiedzia.

Prawne zabezpieczenie w zakresie polityki ekologicznej powoduje, że walory naturalne południowo – wschodniej części województwa dolnośląskiego, w tym gminy Stronie Śląskie pozostaną pod ochroną. Jednocześnie istniejące zasoby przyrodnicze mogą być głównym źródłem rozwoju turystyki i rekreacji w gminie.

4.2 INFRASTRUKTURA TECHNICZNA

Komunikacja

Położenie geograficzne oraz administracyjne Gminy Stronie Śląskie powoduje, że jest ona oddalona od głównych szlaków komunikacyjnych przebiegających przez Polskę i Województwo Dolnośląskie. Natomiast z punktu widzenia połączeń lokalnych położenie komunikacyjne gminy jest korzystne, ponieważ posiada ona dogodne połączenie drogowe oraz kolejowe z siedzibą powiatu kłodzkiego – miastem Kłodzko.

Przez teren Gminy Stronie Śląskie nie przebiegają drogi krajowe.

W odległości 20 km od Stronia Śląskiego przebiega droga krajowa nr 33 relacji: Kłodzko – Bystrzyca Kłodzka – Międzyzlesie – Boboszów (granica pomiędzy Rzeczpospolitą Polską a Republiką Czech). Natomiast w odległości 32 km od Stronia Śląskiego biegnie jedna z ważniejszych osi komunikacyjnych w Polsce, to jest droga krajowa nr 8, relacji: Kudowa Zdrój (granica pomiędzy Rzeczpospolitą Polską a Republiką Czech) – Kłodzko – Wrocław – Oleśnica – Wieluń – Bełchatów – Piotrków Trybunalski – Warszawa – Białystok – Suwałki – Budzisko (granica pomiędzy Rzeczpospolitą Polską a Republiką Litwy).

Przez teren Gminy przebiega droga wojewódzka nr 392: Żelazno – Łądek Zdrój – Stronie Śląskie – Bystrzyca Kłodzka. Jest to droga lokalna, mająca znaczenie komunikacyjne głównie dla rejonu Ziemi Kłodzkiej. Długość drogi na terenie Gminy wynosi 11,174 km, w tym 2,186 km na terenie miasta Stronie Śląskie. Droga znajduje się w gestii Zarządu Dróg Wojewódzkich we Wrocławiu.

TABELA 23: Gmina Stronie Śląskie – wykaz dróg powiatowych.

Numer drogi	Relacja	Długość drogi w m	Szerokość drogi w m	Nawierzchnia
1	2	3	4	5
3229 D	Stronie Śląskie – Bielice	14055	4,1 – 5,0	Bitumiczna
3230 D	Granica państwa – Bolesławów – Stronie Śląskie	11300	4,5 – 5,0	Bitumiczna
3254 D	Stronie Śląskie – Młynowiec	3300	3,5	Bitumiczna
3255 D	Bolesławów – Kamienica	4380	3,5	Bitumiczna
3256 D	Stara Morawa – Kletno	4520	5,0 – 5,8	Bitumiczna

Wyszczególnione w powyższej tabeli trasy pełnią rolę dróg obsługujących obszar całej gminy Stronie Śląskie oraz w ramach powiatu łączą miejscowości będące siedzibami poszczególnych samorządów. Łączna długość dróg powiatowych przebiegających przez gminę Stronie Śląskie wynosi 37,555 km. Wszystkie drogi na całym odcinku posiadają nawierzchnię bitumiczną. Wyżej wymienione drogi są pod nadzorem Zarządu Dróg Powiatowych w Kłodzku.

Łączna długość dróg gminnych wynosi 15,300 km. Dzięki gęstej sieci utwardzonych dróg, zwłaszcza powiatowych, do każdego sołectwa można dojechać asfaltową trasą. Relacja łącznej długości dróg: wojewódzkich, powiatowych i gminnych na 100 km² powierzchni wynosi w gminie Stronie Śląskie 43,86 km. Natomiast relacja łącznej długości dróg: powiatowych i gminnych na 100 km² powierzchni wynosi w gminie 36,20 km i jest to wartość niższa od średniej w powiecie kłodzkim i województwie dolnośląskim, wynoszącej odpowiednio 74,38 oraz 73,55 km.

Dobrze rozwinięta jest sieć komunikacji autobusowej, obsługiwanej głównie przez Przedsiębiorstwo Komunikacji Samochodowej (PKS) Kłodzko. Dzięki niej można bezpośrednio dotrzeć do każdego sołectwa gminy oraz do miejscowości sąsiednich takich jak

między innymi: Łądek Zdrój, Bystrzyca Kłodzka, Kłodzko jak również do Ząbkowic Śląskich, Świdnicy czy Wrocławia.

Linia kolejowa Kłodzko – Krosnowice Kłodzkie – Łądek Zdrój – Stronie Śląskie jest linią jednotorową, niezelektryfikowaną lokalnego znaczenia nr 322 o długości 2 km na terenie Gminy Stronie Śląskie. Linia ta kończy swój bieg na terenie miasta Stronie Śląskie. Infrastrukturę kolejową na terenie gminy uzupełnia stacja towarowo – osobowa Stronie Śląskie. Linia ta była i jest używana głównie dla ruchu towarowego (składnica drewna na stacji w Stroniu Śląskim). Ruch pasażerski jest nieznaczny.

Zgodnie z obecnym sieciowym rozkładem jazdy Polskich Kolei Państwowych PKP SA (14.12.2003 – 11.12.2004) do stacji Stronie Śląskie codziennie przybywają 3 pociągi osobowe relacji: Kłodzko – Łądek Zdrój – Stronie Śląskie – Łądek Zdrój – Kłodzko. Począwszy od dnia 15.03.2004 roku PKP SA zawiesiły z powodów ekonomicznych ruch pasażerski pociągiem na trasie Kłodzko – Stronie Śląskie i uruchomiły na tej samej trasie autobusową komunikację zastępczą. Modernizacja i ponowne ożywienie linii kolejowej, głównie o charakterze turystycznym jest pożądaną między innymi z ekologicznego i prestiżowego punktu widzenia.

Fakt istnienia różnorodnej i dogodnej sieci komunikacyjnej podnosi prestiż gminy oraz stanowi istotny argument, pozwalający stymulować jej gospodarczy rozwój, zwłaszcza w zakresie funkcji turystyczno – rekreacyjnych.

INFRASTRUKTURA TECHNICZNA

SIEĆ WODOCIĄGOWA I KANALIZACYJNA

Obecnie gmina Stronie Śląskie jest zaopatrywana w wodę przez sieć wodociągową rozdzielczą o długości około 14 km z ponad 500 połączeniami prowadzącymi do budynków. Siecią objęte są następujące miejscowości w gminie:

- Stronie Śląskie;
- Bolesławów;
- Strachocin – częściowo.

Natomiast bez wodociągów pozostają miejscowości:

- Bielice;

- Goszów;
- Janowa Góra;
- Kamienica;
- Kletno;
- Młynowiec;
- Nowa Morawa;
- Nowy Gierałtów;
- Rogózka;
- Sienna;
- Stara Morawa;
- Stary Gierałtów;
- Stronie Śląskie wieś.

Do obiektów zaopatrujących gminę w wodę należą 2 Stacje Ujęć Wody (SUW).
Zlokalizowane są w miejscowościach:

- Nowa Morawa;
- Stara Morawa.

Łączna wydajność gminnych SUW wynosi 8000 m³ / dobę i w pełni zaspokajają aktualne zapotrzebowanie. W 2002 roku dostarczono gospodarstwom domowym 361 dam³ wody, co daje 44,40 m³ na 1 mieszkańca gminy.

TABELA 24: Gmina Stronie Śląskie – gęstość sieci wodociągowej w 2002 roku.

Wyszczególnienie	Gmina Stronie Śląskie	Powiat Kłodzki	Województwo Dolnośląskie
Gęstość sieci wodociągowej ⁸ w km / 100 km ²	7,81	40,66	61,83
Zużycie wody na 1 mieszkańca w m ³	44,40	34,57	35,73

Nasycenie siecią wodociągową oraz średnie jednostkowe zużycie wody w gospodarstwach domowych korzystających z wodociągu w gminie Stronie Śląskie należy

⁸ Sieć rozdzielcza, bez połączeń prowadzących do budynków i innych obiektów.

uznać za wysokie, ze względu na dużą powierzchnię gminy oraz na fakt, że wartości dotyczące powiatu i województwa obejmują również dane z gmin miejskich.

Wśród najbliższych zamierzeń inwestycyjnych dotyczących budowy sieci wodociągowej wymienia się wodociągowanie wsi: Stara Morawa oraz Kletno.

Obecnie na terenie gminy Stronie Śląskie sieć kanalizacyjną posiadają następujące miejscowości:

- Stronie Śląskie;
- Bolesławów;
- Stara Morawa – częściowo;
- Strachocin – częściowo;
- Sienna – częściowo;
- Stronie Śląskie wieś – częściowo.

Natomiast bez kanalizacji pozostają miejscowości:

- Bielice;
- Goszów;
- Janowa Góra;
- Kamienica;
- Kletno;
- Młynowiec;
- Nowa Morawa;
- Nowy Gierałtów;
- Rogóżka;
- Stary Gierałtów;

Gminna sieć kanalizacyjna ma długość ponad 20 km oraz ponad 300 przyłączy. Sieć obsługuje mechaniczno – biologiczna oczyszczalnia ścieków zlokalizowana we wsi Strachocin o wydajności 6000 m³ / dobę. Ponadto na terenie huty szkła HSK „Violetta” SA w Stroniu Śląskim zlokalizowana jest mechaniczna oczyszczalnia ścieków przemysłowych wraz z neutralizatorem. W 2002 roku odprowadzono siecią kanalizacyjną 520 dm³ płynnych nieczystości.

TABELA 25: Gmina Stronie Śląskie – gęstość sieci kanalizacyjnej w 2002 roku.

Wyszczególnienie	Gmina Stronie Śląskie	Powiat Kłodzki	Województwo Dolnośląskie
Gęstość sieci kanalizacyjnej w km / 100 km ²	12,40	18,27	27,94
Ścieki odprowadzone siecią kanalizacyjną ⁹ na 1 mieszkańca w m ³	63,96	32,57	38,83

Analiza powyższych wyników jest analogiczna do poprzedniej przedstawiającej uwarunkowania związane z siecią wodociągową. Obecny brak systemowego rozwiązania gospodarki ściekowej na terenie wielu miejscowości powoduje powstawanie większej ilości nieodprowadzonych siecią ścieków. Miejscowa społeczność zmuszona jest gromadzić płynne nieczystości w zbiornikach zlokalizowanych na terenie własnych posesji. To z kolei wpływa na zwiększone zanieczyszczenie gleb oraz wód powierzchniowych i podziemnych.

W zamierzeniach inwestycyjnych dotyczących gospodarki wodno – ściekowej zakłada się modernizację oczyszczalni w Strachocinie w zakresie gospodarki osadowej oraz zmianę sposobu napowietrzania ścieków w komorze osadu czynnego.

ENERGETYKA

Na terenie miasta i gminy Stronie Śląskie nie ma i nie przewiduje się budowy nowych obiektów elektroenergetycznych, to jest stacji oraz linii o napięciu 220 kV i 400 kV krajowej sieci przesyłowej, której właścicielem są Polskie Sieci Elektroenergetyczne SA.

Zaopatrzenie w energię elektryczną odbywa się za pomocą Głównego Punktu Zasilania (GPZ) 110/20/15 kV, zlokalizowanego w Łądku Zdroju. Rozprowadzanie energii na terenie gminy odbywa się poprzez sieci średniego napięcia SN 20 kV oraz sieci niskiego napięcia, które w pełni pokrywają obecne zapotrzebowanie. Podstacja elektroenergetyczna dla potrzeb miasta i gminy zlokalizowana jest w południowo – zachodniej części miasta. Energię elektryczną niskiego napięcia pobierają mieszkańcy wszystkich miejscowości.

⁹ Sieć ogólnospławna i na ścieki gospodarcze.

Energię elektryczną pobiera w mieście 2532 odbiorców. W 2002 roku jej zużycie przez gospodarstwa domowe wyniosło 3241 MWh. Przeciętna dostawa na 1 mieszkańca Stronia Śląskiego wyniosła więc 505 kWh. Za gospodarkę energetyczną na terenie gminy odpowiada Zakład Energetyczny w Kłodzku.

GOSPODARKA ODPADAMI

Zorganizowany system gromadzenia i wywozu odpadów obejmuje większość mieszkańców miasta i gminy oraz wszystkie obiekty użyteczności publicznej. Obsługę w zakresie wywozu odpadów prowadzi Zakład Gospodarki Komunalnej sp. z o.o. w Stroniu Śląskim.

Odpady komunalne i przemysłowe z terenu gminy Stronie Śląskie deponowane są na wysypisku zlokalizowanym w miejscowości Stronie Śląskie wieś. Obiekt został zbudowany w latach 1992 – 1994 i jest w dalszym ciągu rozbudowywany. Docelowa powierzchnia wyniesie około 7 ha i zaspokoi potrzeby gminy w zakresie gospodarki odpadami przez okres około 20 lat. Rocznie na terenie gminy powstaje około 1800 ton odpadów.

Ponadto należy nadmienić, że w 2003 roku zakończono rekultywację nieczynnego składowiska odpadów we wsi Stara Morawa.

Mając na uwadze dbałość o stan środowiska naturalnego należy dążyć do osiągnięcia 100 % wartości wskaźnika gospodarstw objętych zorganizowanym wywozem odpadów, między innymi poprzez działania w celu podniesienia świadomości ekologicznej. Ponadto należy wdrożyć system segregacji odpadów „u źródła” oraz ich racjonalnego zagospodarowania poprzez wtórne przetwarzanie. Niepokojącym zjawiskiem może być występowanie dzikich wysypisk śmieci. Obecnie gmina Stronie Śląskie nie notuje ognisk dzikich składowisk. Jednakże w przypadku pojawienia się dzikich składowisk działania samorządu powinny skupić się na skutecznej eliminacji tych zjawisk, począwszy od gorliwiej stosowanych kar administracyjnych, poprzez likwidację obiektów, a skończywszy na biologicznej rekultywacji zanieczyszczonych przez składowiska terenów.

Obecnie Gmina Stronie Śląskie jest w trakcie opracowywania Planu Gospodarki Odpadami.

4.3 OBIEKTY DZIEDZICTWA KULTUROWEGO

Zabytki architektury i budownictwa występują na terenie całej gminy. Są to: kościoły, plebanie, budynki mieszkalne i gospodarcze, wiejskie aleje i parki. Zachowały one elementy pierwotnych układów urbanistycznych. W okresie powojennym stopień zachowania historycznie ukształtowanych układów zabudowy poszczególnych miejscowości nie uległ zasadniczym zmianom. Obecnie na terenie gminy 355 obiektów objętych jest ewidencją konserwatorską, z czego 11 figuruje w rejestrze zabytków.

TABELA 26: Gmina Stronie Śląskie – wykaz obiektów znajdujących się w rejestrze zabytków.

Miejscowość	Obiekt	Numer rejestru	Data wpisu do rejestru
Bielice	kościół fil. p.w. św. Wincentego	1221/Wł	16.06.1987
Bolesławów	kościół fil. p.w. św. Józefa Oblubieńca	867	05.05.1961
Janowa Góra	kościół nie użytkowany	1971	22.12.1971
Nowy Gierałtów	kościół parafialny p.w. św. Jana Chrzciciela	869	05.05.1961
Sienna	kościół fil.	1340/Wł	14.05.1991
Stara Morawa	wapiennik	775/Wł	15.12.1980
Stary Gierałtów	kościół fil Michała Archanioła	2042	25.05.1972
Stary Gierałtów	kaplica przydrożna	870	05.05.1961
Stronie Śląskie	kościół parafialny p.w. NMP Królowej Polski i św. Maternusa	1979	22.12.1971
Stronie Śląskie	kościół ewangelicki ob. pomocniczy p.w. Zmartwychwstania Pańskiego	1993/Wł	14.05.1991
Stronie Śląskie	kaplica p.w. św. Onufrego	1980	22.12.1971

Obiekty wpisane do rejestru zabytków podlegają ścisłej ochronie konserwatorskiej, a obiekty znajdujące się w ewidencji – ochronie w zakresie ich architektury zewnętrznej. Gminny zasób wartości kulturowych podlegających ochronie uzupełnia 8 stanowisk archeologicznych.

TABELA 27: Gmina Stronie Śląskie – wykaz stanowisk archeologicznych.

Miejscowość	Rodzaj stanowiska	Chronologia
Stronie Śląskie	śląd osadnictwa	średniowiecze
Stronie Śląskie	śląd osadnictwa	średniowiecze
Stary Gierałtów	osada	średniowiecze
Nowy Gierałtów	śląd osadnictwa	średniowiecze
Rogóżka	jaskinia	paleolit
Stara Morawa	kuźnia	XVIII wiek
Bolesławów	śląd osadnictwa	średniowiecze
Kletno	obozowisko	paleolit

W 1996 roku Regionalny Ośrodek Studiów i Ochrony Środowiska Kulturowego we Wrocławiu wykonał opracowanie pt.: „Studium Środowiska Kulturowego Gminy Stronie Śląskie. W celu prowadzenia skutecznej ochrony wartości kulturowych wyznaczono strefy ochronne i określono zasady ochrony w tych strefach. Strefy te ujęte zostały również w uchwalonym w 1999 roku Studium Uwarunkowań i Kierunków Zagospodarowania Gminy Stronie Śląskie.

Strefa „A” – ścisłej ochrony konserwatorskiej:

Obejmuje obszar, na którym elementy dawnego układu przestrzennego zachowały się w stanie nienaruszonym lub jedynie nieznacznie zniekształconym. Jest to obszar uznany za szczególnie ważny jako materialne świadectwo historyczne. W strefie tej zakłada się pierwszeństwo wymagań konserwatorskich nad wszelką prowadzoną współcześnie działalnością inwestycyjną, gospodarczą i usługową. Strefa „A” wyznaczona została w następujących miejscowościach:

- Bielice;
- Bolesławów;

- Janowa Góra;
- Nowy Gieraltów;
- Sienna;
- Stary Gieraltów;
- Stronie Śląskie.

Ponadto strefa ta wymaga opracowania miejscowego planu zagospodarowania przestrzennego.

Strefa „B” – ochrony konserwatorskiej:

Obejmuje obszary, w których elementy dawnego układu zachowały się w stosunkowo dobrym stanie. Strefa „B” wyznaczona została w następujących miejscowościach:

- Goszów;
- Stary Gieraltów;
- Strachocin;
- Stronie Śląskie;
- Stronie Śląskie wieś.

Strefa „K” – ochrony krajobrazu kulturowego:

Obejmuje tereny krajobrazu integralnie związanego z zespołem zabytkowym znajdującym się w jego otoczeniu lub obszary o ukształtowanym, w wyniku działalności ludzkiej, charakterystycznym wyglądzie. Strefa „K” wyznaczona została w następujących miejscowościach:

- Bielice;
- Bolesławów;
- Goszów;
- Kamienica;
- Kletno;
- Młynowiec;
- Nowy Gieraltów;
- Sienna;
- Stara Morawa;
- Stary Gieraltów;

- Strachocin;
- Stronie Śląskie;
- Stronie Śląskie wieś.

Specyfika Gminy Stronie Śląskie, położonej na terenach górskich, spowodowała znaczne poszerzenie strefy „K”, którą objęto poszczególne wsie. W wyniku tego strefy te, w przypadku miejscowości położonych w dolinach potoków i ich dopływów lub też na terenach zalesionych, łączą się ze sobą w duży kompleks terenów objętych ochroną krajobrazu. W jego ramach znajdują się wszystkie wsie gminy Stronie Śląskie z wyjątkiem Janowej Góry, dla której strefa „K” ze względu na wydzielenie terenu zalesionymi wzgórzami ma charakter enklawy. W ramach strefy ochrony krajobrazu, najkorzystniejsze byłyby inwestycje związane z turystyką oraz budownictwem mieszkaniowym jednorodzinny lub też związane z działalnością indywidualnych gospodarstw rolnych.

Strefa „E” – ochrony ekspozycji:

Strefa ochrony ekspozycji układu zabytkowego obejmuje obszar stanowiący zabezpieczenie właściwego eksponowania zespołów lub obiektów zabytkowych o szczególnych walorach krajobrazowych. Strefę „E” wyznaczono z ciągu widokowego w Młynowcu.

Walory kulturowe chronione są także prawem miejscowym, to jest poprzez ustanowienie stref ochrony konserwatorskiej w miejscowych planach zagospodarowania przestrzennego. Tym samym powyższe strefy ochrony konserwatorskiej winny być wprowadzone do nowo opracowywanego miejscowego planu zagospodarowania przestrzennego miasta i gminy Stronie Śląskie.

5. STAN GMINY STRONIE ŚLĄSKIE – ANALIZA SWOT

5.1 ŚRODOWISKO PRZYRODNICZE I INFRASTRUKTURA TECHNICZNA

TABELA 28: Gmina Stronie Śląskie – analiza SWOT (środowisko przyrodnicze i infrastruktura techniczna).

SILNE STRONY	SŁABE STRONY
<ul style="list-style-type: none"> ➤ położenie geograficzne gminy; ➤ zasób cennych przyrodniczo terenów objętych ochroną; ➤ bogate walory krajoznawczo – turystyczne; ➤ urozmaicona rzeźba terenu; ➤ klimat sprzyjający uprawianiu sportów letnich i zimowych; ➤ duża lesistość gminy; ➤ obiekty zabytkowe, np.: Wapiennik. 	<ul style="list-style-type: none"> ➤ słabo rozwinięta infrastruktura wodociągowo – kanalizacyjna; ➤ słabo rozwinięta infrastruktura drogowo – komunikacyjna; ➤ zagrożenia powodziowe; ➤ peryferyjne położenie w stosunku do dużych aglomeracji; ➤ ciepłownictwo oparte na tradycyjnych surowcach; ➤ brak efektywnej promocji walorów krajobrazowo – przyrodniczych; ➤ zawieszenie kursowania pociągów pasażerskich.
SZANSE	ZAGROŻENIA
<ul style="list-style-type: none"> ➤ umiejętny zagospodarowanie terenu pomiędzy obszary chronione oraz intensywną działalność turystyczną – idea zrównoważonego rozwoju; ➤ budowa zbiornika retencyjnego w Starej Morawie; ➤ ujednoczenie systemu znakowanych szlaków pieszych i rowerowych; ➤ modernizacja dróg; ➤ poprawa warunków sanitarnych gminy; ➤ współpraca z sąsiednimi gminami w zakresie ochrony środowiska i infrastruktury technicznej: kanalizacja, 	<ul style="list-style-type: none"> ➤ zanieczyszczenie środowiska; ➤ zanieczyszczenia cieków wodnych do czasu uregulowania gospodarki wodno – ściekowej; ➤ degradacja użytków rolnych – niewłaściwe użytkowanie; ➤ nieodwracalne, niekorzystne zmiany w przyrodzie poprzez nieprzemyślane inwestycje w infrastrukturę turystyczną; ➤ prawdopodobieństwo występowania katastrofalnych powodzi; ➤ przeinwestowanie w infrastrukturę turystyczną w miejscowościach

<p>odpady, sieć gazowa, komunikacja;</p> <p>➤ korzystanie z funduszy unijnych na rozbudowę infrastruktury technicznej.</p>	<p>położonych w dolinach górskich;</p> <p>➤ niewykorzystanie potencjału turystyczno – rekreacyjnego;</p> <p>➤ niewykorzystanie środków unijnych na rozbudowę infrastruktury technicznej;</p> <p>➤ dekapitalizacja linii kolejowej Kłodzko – Stronie Śląskie;</p> <p>➤ niedoinwestowanie w sieć dróg.</p>
--	--

5.2 SFERA SPOŁECZNA

TABELA 29: Gmina Stronie Śląskie – analiza SWOT (społeczeństwo).

SILNE STRONY	SŁABE STRONY
<p>➤ młoda demograficznie gmina;</p> <p>➤ pracowitość mieszkańców;</p> <p>➤ potencjał ludzki – fachowość;</p> <p>➤ dostęp do podstawowych usług służby zdrowia;</p> <p>➤ rozwinięta sieć usług szkolnictwa;</p> <p>➤ dobrze zorganizowana administracja samorządowa;</p> <p>➤ zasób atrakcyjnych terenów pod budownictwo mieszkaniowe;</p> <p>➤ współpraca partnerska z zagranicznymi samorządami;</p> <p>➤ spadek przestępczości w ostatnich latach.</p>	<p>➤ ujemny przyrost rzeczywisty;</p> <p>➤ wysokie bezrobocie, zwłaszcza w wieku 18 – 34 lata;</p> <p>➤ brak własnej inicjatywy bezrobotnych;</p> <p>➤ mała aktywizacja społeczeństwa – problemy z dostosowaniem się do realiów gospodarki rynkowej;</p> <p>➤ zubożenie mieszkańców;</p> <p>➤ bariery mentalne w społeczeństwie – bierność, roszczeniowość;</p> <p>➤ brak środków na rozwój kulturalny wsi;</p> <p>➤ brak możliwości znalezienia zatrudnienia przez ludzi młodych i wykształconych;</p> <p>➤ problemy z finansowaniem instytucji;</p> <p>➤ brak instytucji kulturalnych;</p> <p>➤ bariery architektoniczne dla osób niepełnosprawnych</p>

SZANSE	ZAGROŻENIA
<ul style="list-style-type: none"> ➤ przeznaczanie większych środków na edukację dzieci i młodzieży; ➤ rozwój kultury; ➤ rozwój inicjatyw społecznych; ➤ wzrost kwalifikacji mieszkańców – samodoszkącanie; ➤ młodzież szansą rozwoju gminy; ➤ wykorzystanie środków unijnych na rozwój infrastruktury społecznej; ➤ włączenie się lokalnych autorytetów do życia społeczno – gospodarczego; ➤ dalszy rozwój i popularyzacja imprez kulturalnych i sportowych; ➤ wykorzystanie doświadczeń mieszkańców, którzy osiągnęli sukces. 	<ul style="list-style-type: none"> ➤ niekorzystne zmiany w strukturze demograficznej gminy; ➤ dalszy wzrost bezrobocia; ➤ obniżanie się kwalifikacji długotrwale bezrobotnych; ➤ konflikty międzyludzkie; ➤ wzrost patologii społecznych; ➤ dalsza migracja zarobkowa ludzi młodych i wykształconych poza teren gminy; ➤ niewykorzystanie środków z Unii Europejskiej na infrastrukturę społeczną; ➤ zanik tradycji regionalnych; ➤ niejasna polityka państwa wobec finansowania zadań własnych gminy.

5.3 GOSPODARKA

TABELA 30: Gmina Stronie Śląskie – analiza SWOT (gospodarka).

SILNE STRONY	SŁABE STRONY
<ul style="list-style-type: none"> ➤ istniejąca infrastruktura sportowo – rekreacyjno – turystyczna; ➤ rozwój ośrodków sportów zimowych; ➤ położenie na granicy z Czechami; ➤ dobrze wykształceni pracownicy w zakresie produkcji kryształu; ➤ rezerwy na rynku pracy i stosunkowo niskie koszty pracy; ➤ zasób terenów przeznaczonych pod działalności gospodarcze; ➤ tradycje przemysłowe gminy. 	<ul style="list-style-type: none"> ➤ brak środków na inwestycje; ➤ zbyt mały potencjał bazy hotelowo – gastronomicznej; ➤ malejąca rola działalności produkcyjnych; ➤ brak rozwoju małej i średniej przedsiębiorczości; ➤ surowy klimat niesprzyjający rolnictwu; ➤ trudne warunki upraw ze względu na rzeźbę terenu;

SZANSE	ZAGROŻENIA
<ul style="list-style-type: none"> ➤ wszechstronna promocja gminy; ➤ dalszy rozwój turystyki i rekreacji; ➤ dalszy rozwój agroturystyki; ➤ rozwój rolnictwa specjalistycznego i ekologicznego; ➤ utrzymanie się mody na wypoczynek w górach; ➤ kontynuacja budowy oraz modernizacja istniejących obiektów sportowo – rekreacyjnych; ➤ budowa hoteli i rozwój gastronomii; ➤ podniesienie standardu obecnej bazy noclegowej; ➤ możliwość wypoczynku całorocznego; ➤ zmiana wizerunku Stronia Śląskiego w kierunku miejscowości kojarzonej głównie z górami i turystyką; ➤ zmiana estetyki i charakteru miasta; ➤ wspieranie małych firm prowadzących działalność produkcyjno – usługową; ➤ rozwój (wsparcie) rzemiosła, w tym rzemiosła artystycznego; ➤ wytworzenie i promocja produktów regionalnych; ➤ dopłaty bezpośrednie dla rolników. 	<ul style="list-style-type: none"> ➤ ograniczony rynek pracy najemnej. ➤ niewykorzystanie środków z Unii Europejskiej na rozwój małej i średniej przedsiębiorczości; ➤ ograniczenie rozwoju gminy poprzez ustanowienie restrykcyjnych, wyższych form ochrony przyrody: Park Narodowy, Natura 2000; ➤ likwidacja zakładów pracy; ➤ konkurencja ze strony sąsiednich gmin; ➤ mała inicjatywa gospodarcza mieszkańców; ➤ spadek dochodów własnych gminy z powodu stagnacji gospodarczej; ➤ brak inwestycji w zakresie infrastruktury towarzyszącej turystyce – niewykorzystanie potencjału turystyczno – rekreacyjnego gminy.

III. ZADANIA POLEGAJĄCE NA POPRAWIE SYTUACJI NA TERENIE GMINY STRONIE ŚLĄSKIE

1. CELOWOŚĆ ZADAŃ PLANOWANYCH DO REALIZACJI

Strategia Rozwoju Gminy Stronie Śląskie, przyjęta uchwałą Nr XXIII/221/04 Rady Miejskiej w Stroniu Śląskim z dnia 08 listopada 2004 r. określa kierunki rozwoju Gminy na najbliższe 10 lat, definiuje wizję rozwoju Gminy oraz określa cele strategiczne. Zgodnie ze Strategią wizja Gminy brzmi:

Stronie Śląskie - zlokalizowana na polsko - czeskim pograniczu, w granicach Śnieżnickiego Parku Krajobrazowego, znana i gościnna dolnośląska gmina, wyposażona w pełen zakres nowoczesnej infrastruktury technicznej, atrakcyjna jako ośrodek o zrównoważonych funkcjach turystycznych, usługowych i produkcyjnych, z oryginalnymi walorami, wzbogacającymi ofertę turystycznego hrabstwa Sudetów, pielęgnująca bogactwo tradycji, gmina zadbana i przyjazna dla wszystkich pokoleń zintegrowanej i aktywnej społeczności.

Cele strategiczne zapisane w Strategii Rozwoju Gminy Stronie Śląskie dotyczą czterech obszarów:

- Gospodarka,
- Turystyka i rekreacja,
- Społeczeństwo,
- Infrastruktura techniczna i ochrona środowiska,

przedstawiają się następująco:

GOSPODARKA:

Cel nadrzędny:

Zmniejszenie bezrobocia na terenie gminy poprzez wykorzystanie istniejącego potencjału.

Cele pośrednie:

- Stworzenie dogodnych warunków dla inwestowania.
- Wsparcie lokalnej przedsiębiorczości.

TURYSTYKA i REKREACJA:

Cel nadrzędny:

Stworzenie i utrwalenie pozycji gminy Stronie Śląskie jako czołowego ośrodka turystycznego na Dolnym Śląsku.

Cele pośrednie:

- Zrównowazona lokalizacja i funkcjonowanie infrastruktury sportowo – rekreacyjnej.
- Wizerunek Stronia Śląskiego jako atrakcyjnego ośrodka turystycznego.

SPOŁECZEŃSTWO:

Cel nadrzędny:

Osiągnięcie pozycji bezpiecznej gminy, świadczącej wysokiej jakości usługi swoim mieszkańcom, aktywnie uczestniczącym w jej codziennym życiu.

Cele pośrednie:

- Stworzenie bogatej oferty edukacyjnej, kulturalnej i medycznej.
- Wytworzenie się cech społeczeństwa obywatelskiego.

INFRASTRUKTURA TECHNICZNA I OCHRONA ŚRODOWISKA:

Cel nadrzędny:

Zrównoważony rozwój gminy wyposażonej w pełen zakres infrastruktury technicznej.

Cele pośrednie:

- **Zachowanie cennych walorów naturalnych.**
- **Sprawny i przyjazny dla środowiska system komunikacyjny.**

2. LISTA ZADAŃ

Zadania proponowane w Planie Rozwoju Lokalnego, planowane do realizacji w latach 2004 - 2006 są spójne z wymienionymi wyżej celami strategicznymi rozwoju Gminy Stronie Śląskie. Zadania inwestycyjne zostały uporządkowane pod względem ważności i znaczenia dla rozwoju Gminy w trzech następujących grupach:

- **Priorytety** - to takie zadania, bez których utrzymanie obecnego status quo nie jest możliwe, lub wynikają z realizacji rozpoczętych już działań na terenie Gminy,
- **Cele pierwszorzędne** to cele, które w skrócie można określić jako cele prorozwojowe,
- **Cele drugorzędne** to cele, które są ważne dla danego obszaru, ale czas i tempo realizacji tych celów zależy od uwarunkowań zewnętrznych i wewnętrznych możliwości finansowania (cele rezerwowe).

Zespół roboczy ds. Planu Rozwoju Lokalnego, w skład którego wchodził pracownicy Urzędu Miejskiego przy podziale zadań na priorytety, cele pierwszorzędne oraz cele drugorzędne kierował się m.in. następującymi kryteriami:

- Zgodność zadań z celami Strategii Rozwoju Gminy Stronie Śląskie,
- Powiązanie lub kontynuacja zadań PRL'u z zadaniami i projektami zrealizowanymi lub realizowanymi na terenie Gminy,
- Dostosowanie zadań i projektów do sytuacji finansowej Gminy (dostosowanie zadań do planowanych budżetów Gminy),
- Wnioski składane przez mieszkańców Gminy.

Zadania zmierzające do realizacji poszczególnych celów strategicznych przedstawiają się następująco:

PRIORYTETY (SYMBOL A):

1. Modernizacja drogi gminnej we wsi Stara Morawa,
2. Modernizacja nawierzchni alejek Parku Miejskiego w Stroniu Śląskim.
3. Modernizacja układu komunikacyjnego i infrastruktury osiedla Morawka.
4. Modernizacja mostów w Nowej Morawie oraz w Starym Gierałtowie.
5. Budowa układu komunikacyjnego terenu mieszkalno – usługowych we wsi Stara Morawa.
6. Budowa układu komunikacyjnego, parkingów i obiektów kubaturowych związanych z funkcją rekreacyjną zbiornika w Starej Morawie.
7. Rozwiązanie gospodarki ściekowej wsi Stara Morawa.
8. Budowa ujęcia wody i sieci wodociągowej we wsi Sienna – etap dokumentacyjny.
9. Zwodociągowanie wsi Stara Morawa.
10. Adaptacja budynku przy ul. Nowotki 4 do funkcji kulturalno-sportowo-rekreacyjnej.
11. Zagospodarowanie szlaków turystycznych na terenie Gminy Stronie Śląskie
12. Budowa ścieżki dydaktycznej wokół Stronia Śląskiego.
13. Budowa skateparku.
14. Remont budynku Szkoły Podstawowej w Stroniu Śląskim.
15. Zagospodarowanie terenu przy Urzędzie Miejskim w Stroniu Śląskim.
16. Remont budynku przy ul. Mickiewicza 2.
17. Rozbudowa i modernizacja oświetlenia ulicznego.
18. Modernizacja układu komunikacyjnego w Bolesławowie – rynek.
19. Budowa Zintegrowanego Systemu Informatycznego.
20. Rewaloryzacja barokowego pomnika św. Franciszka Ksawerego i grupy rzeźb Ogrodu oliwnego na zboczu góry Zawada we wsi Bolesławów.
21. Modernizacja wiat przystankowych.

CELE PIERSZORZĘDNE (SYMBOL B):

1. Modernizacja drogi gminnej we wsi Stronie Śląskie,
2. Budowa ulicy we wsi Bolesławów.
3. Rekultywacja wysypiska we wsi Stronie Śląskie.
4. Rozwiązanie gospodarki ściekowej Doliny Białej Łądeckiej,
5. Budowa hali gimnastycznej przy Gimnazjum.
6. Modernizacja budynku przy ul. Zielona 5.

7. Remont budynku przy ul. Polna 13.
8. Modernizacja drogi gminnej we wsi Goszów.
9. Modernizacja drogi gminnej we wsi Nowy Gierałtów – etap dokumentacyjny.
10. Zwodociągowanie Doliny Białej Łądeckiej – etap dokumentacyjny.

CELE DRUGORZĘDNE (SYMBOL C):

1. Modernizacja drogi gminnej we wsi Kletno – etap dokumentacyjny.
2. Modernizacja drogi gminnej Stara Morawa – Bolesławów,
3. Budowa kanalizacji sanitarnej wsi: Kletno, Kamienica, Nowa Morawa. odcinka we wsi Stronie Śląskie – etap dokumentacyjny.
4. Budowa ujęcia wody we wsi Kletno – etap dokumentacyjny.
5. Rozbudowa krytego basenu CSiR o funkcję Aquaparku.
6. Droga turystyczna Stronie Śląskie – Strachocin – Stojków – etap dokumentacyjny.
7. Budowa pola do mini golfa – etap dokumentacyjny.

3. WPLYW ZADAŃ NA POPRAWĘ SYTUACJI W GMINIE STRONIE ŚLĄSKIE.

TABELA Nr 31 - Wpływ zadań na poprawę sytuacji w Gminie Stronie Śląskie w poszczególnych obszarach.

Lista zadań PRL	Obszarowe oddziaływanie działania					
	Zmiany w strukturze gospodarczej Gminy, w tym zasady kształtowania rolnej i leśnej przestrzeni produkcyjnej	Zmiany w sposobie użytkowania terenu	Rozwój systemu komunikacji i infrastruktury	Poprawa stanu środowiska naturalnego	Poprawa stanu środowiska kulturowego	Poprawa warunków i jakości życia mieszkańców, w tym zmiany w strukturze zamieszkania
PRIORYTETY						
A-1 – Modernizacja drogi gminnej we wsi Stara Morawa			X			X
A-2 – Modernizacja nawierzchni alejek Parku Miejskiego w Stroniu Śląskim			X			X
A-3 – Modernizacja układu komunikacyjnego osiedla Morawka.			X			X
A-4 – Modernizacja mostów w Nowej Morawie oraz w Starym Gierałtowie.			X			X
A-5 – Budowa układu komunikacyjnego terenu mieszkalno – usługowego we wsi Stara Morawa.	X	X	X			X
A-6 – Budowa układu komunikacyjnego, parkingów i obiektów kubaturowych związanych z funkcją rekreacyjną	X	X	X			X

zbiornika w Starej Morawie.						
A-7 – Rozwiązanie gospodarki ściekowej wsi Stara Morawa.		X	X	X		X
A-8 – Budowa ujęcia wody i sieci wodociągowej we wsi Sienna – etap dokumentacyjny.		X	X	X		X
A-9 – Zwodociągowanie wsi Stara Morawa.		X	X	X		X
A-10 – Adaptacja budynku przy ul. Nowotki 4 do funkcji kulturalno-sportowo-rekreacyjnej.	X		X			X
A-11 – Zagospodarowanie szlaków turystycznych na terenie Gminy Stronie Śląskie		X	X			X
A-12 – Budowa ścieżki dydaktycznej wokół Stronia Śląskiego.		X	X		X	X
A-13 – Budowa parku do jazdy na deskorolce.		X	X			X
A-14 – Remont budynku Szkoły Podstawowej w Stroniu Śląskim.			X			X
A-15 – Zagospodarowanie terenu przy Urzędzie Miejskim w Stroniu Śląskim.			X		X	X
A-16 – Remont budynku przy ul. Mickiewicza 2.			X		X	X
A-17 – Rozbudowa i modernizacja oświetlenia ulicznego.			X			X
A-18 – Modernizacja układu komunikacyjnego w Bolesławowie – rynek.		X	X		X	X
A-19 – Budowa Zintegrowanego Systemu Informatycznego.						X
A-20 – Rewaloryzacja barokowego pomnika św. Franciszka Ksawerego i grupy rzeźb Ogrodu oliwnego na zboczu góry Zawada we wsi Bolesławów.			X		X	X
A-21 - Modernizacja wiat przystankowych			X			X
CELE PIERWSZORZĘDNE						
B-1 – Modernizacja drogi gminnej we wsi Stronie Śląskie,			X			X
B-2 – Budowa ulicy we wsi Bolesławów.		X	X		X	X
B-3 – Rekultywacja wysypiska we wsi Stronie Śląskie.		X	X	X		
B-4 – Rozwiązanie gospodarki ściekowej Doliny Białej Łądeckiej,			X	X		X
B-5 – Budowa hali gimnastycznej przy Gimnazjum.			X			X
B-6 – Modernizacja budynku przy ul. Zielona 5.			X			X
B-7 – Remont budynku przy ul. Polna 13.			X			X
B-8 - Modernizacja drogi gminnej we wsi Goszów,			X			X
B-9 - Modernizacja drogi gminnej we wsi Nowy Gierałtów – etap dokumentacyjny			X			X
B-10 - Zwodociągowanie Doliny Białej Łądeckiej – etap dokumentacyjny		X	X	X		X
CELE DRUGORZĘDNE						
C-1 – Modernizacja drogi gminnej we wsi Kletno – etap dokumentacyjny.			X			X
C-2 – Modernizacja drogi gminnej Stara Morawa – Bolesławów,			X			X
C-3 – Budowa kanalizacji sanitarnej wsi: Kletno, Kamienica, Nowa Morawa. odcinka we wsi Stronie Śląskie – etap			X	X		X

dokumentacyjny.						
C-4 – Budowa ujęcia wody we wsi Kletno – etap dokumentacyjny			X	X		X
C-5 – Rozbudowa krytego basenu CSiR o funkcję Aquaparku.			X			X
C-6 – Droga turystyczna Stronie Śląskie – Strachocin – Stojków – etap dokumentacyjny.	X	X	X		X	X
C-7 – Budowa pola do mini golfa – etap dokumentacyjny,		X	X			X

IV. REALIZACJA ZADAŃ I PROJEKTÓW OBJĘTYCH PLANEM ROZWOJU LOKALNEGO GMINY STRONIE ŚLĄSKIE.

1. ZADANIA I PROJEKTY ROZPOCZYNAJĄCE SIĘ W LATACH 2004 – 2006.

TABELA NR 32

Lp	Zadanie/ projekt		Cel strategiczny	Przewidywany okres realizacji	Etapy działania				Oczekiwane rezultaty	Podmioty uczestniczące w realizacji	Łączne nakłady finansowe w tys. PLN w latach 2004 – 2006
	Nr	Nazwa			2004	2005	2006	2007- 2013			
PRIORYTETY											
1.	A-1	Modernizacja drogi gminnej we wsi Stara Morawa	Sprawy i przyjazny dla środowiska system komunikacyjny	2005						Gmina Stronie Śląskie	180
2.	A-2	Modernizacja nawierzchni alejek Parku Miejskiego w Stroniu Śląskim	Zrównoważona lokalizacja i funkcjonowanie infrastruktury sportowo-rekreacyjnej	2005-2006						Gmina Stronie Śląskie	400
3.	A-3	Modernizacja układu komunikacyjnego osiedla Morawka.	Sprawy i przyjazny dla środowiska system komunikacyjny	2005-2007						Gmina Stronie Śląskie	650

4.	A-4	Modernizacja mostów w Nowej Morawie oraz w Starym Gieraltowie.	Sprawy i przyjazny dla środowiska system komunikacyjny	2005							Gmina Stronie Śląskie	200
5.	A-5	Budowa układu komunikacyjnego terenu mieszkalno – usługowego we wsi Stara Morawa.	Sprawy i przyjazny dla środowiska system komunikacyjny	2005-2007							Gmina Stronie Śląskie	3100
6.	A-6	Budowa układu komunikacyjnego, parkingów i obiektów kubaturowych związanych z funkcją rekreacyjną zbiornika w Starej Morawie.	Zrównoważona lokalizacja i funkcjonowanie infrastruktury sportowo-rekreacyjnej	2005							Gmina Stronie Śląskie	1000
7.	A-7	Rozwiązanie gospodarki ściekowej wsi Stara Morawa.	Zachowanie cennych walorów naturalnych	2005-2007							Gmina Stronie Śląskie	4080
8.	A-8	Budowa ujęcia wody i sieci wodociągowej we wsi Sienna – etap dokumentacyjny.	Zachowanie cennych walorów naturalnych	2005							Gmina Stronie Śląskie	50
9.	A-9	Zwodociągowanie wsi Stara Morawa.	Zachowanie cennych walorów naturalnych	2005-2007							Gmina Stronie Śląskie	2060
10.	A-10	Adaptacja budynku przy ul. Nowotki 4 do funkcji kulturalno-sportowo-rekreacyjnej.	Zrównoważona lokalizacja i funkcjonowanie infrastruktury sportowo-rekreacyjnej	2005-2006							Gmina Stronie Śląskie	640
11.	A-11	Zagospodarowanie szlaków turystycznych na terenie Gminy Stronie Śląskie	Zrównoważona lokalizacja i funkcjonowanie infrastruktury sportowo-rekreacyjnej	2005-2006							Gmina Stronie Śląskie	40

12.	A-12	Budowa ścieżki dydaktycznej wokół Stronia Śląskiego.	Zrównoważona lokalizacja i funkcjonowanie infrastruktury sportowo-rekreacyjnej	2005						<ul style="list-style-type: none"> Budowa ścieżki dydaktycznej wokół Stronia Śląskiego z miejscami widokowymi 	Gmina Stronie Śląskie	30
13.	A-13	Budowa skateparku.	Zrównoważona lokalizacja i funkcjonowanie infrastruktury sportowo-rekreacyjnej	2005						<ul style="list-style-type: none"> Budowa nawierzchni parku do jazdy na deskorolce, rolkach i rowerach. 	Gmina Stronie Śląskie	60
14.	A-14	Remont budynku Szkoły Podstawowej w Stroniu Śląskim.	Stworzenie bogatej oferty edukacyjnej, kulturalnej i medycznej	2005-2006						<ul style="list-style-type: none"> Wymiana okien, docieplenie, wykonanie elewacji, remont dachu, modernizacja sal lekcyjnych i sali sportowej. 	Gmina Stronie Śląskie	2500
15.	A-15	Zagospodarowanie terenu przy Urzędzie Miejskim w Stroniu Śląskim.	Wizerunek Stronia Śląskiego jako atrakcyjnego ośrodka turystycznego	2006-2007						<ul style="list-style-type: none"> Budowa parkingu, ciągów komunikacyjnych i elementów małej architektury. 	Gmina Stronie Śląskie	200
16.	A-16	Remont budynku przy ul. Mickiewicza 2.	Wizerunek Stronia Śląskiego jako atrakcyjnego ośrodka turystycznego	2005-2006						<ul style="list-style-type: none"> Remont budynku: wymiana pokrycia dachowego, ocieplenie budynku, wykonanie elewacji. 	Gmina Stronie Śląskie	215
17.	A-17	Rozbudowa i modernizacja oświetlenia ulicznego.	Sprawy i przyjazny dla środowiska system komunikacyjny	2005-2007						<ul style="list-style-type: none"> Wymiana opraw oświetleniowych na energooszczędne. Budowa nowego oświetlenia. 	Gmina Stronie Śląskie	170
18.	A-18	Modernizacja układu komunikacyjnego w Bolesławowie – rynek.	Sprawy i przyjazny dla środowiska system komunikacyjny	2006						<ul style="list-style-type: none"> Modernizacja nawierzchni rynku w Bolesławowie 	Gmina Stronie Śląskie	5000

19.	A-19	Budowa Zintegrowanego Systemu Informatycznego.	<ul style="list-style-type: none"> Stworzenie dogodnych warunków do inwestowania Wsparcie lokalnej przedsiębiorczości 	2005-2006					<ul style="list-style-type: none"> Wdrożenie systemu elektronicznego systemu obiegu dokumentów, mechanizmów podpisu elektronicznego, ujednoliconego portalu obsługi klienta jako rozbudowana wersja BIP'u. Zbudowanie lokalnych Systemów Informacji o Terenie (SIT) i Zintegrowanego Systemu Informatycznego (ZSI), zawierającego zagregowane i scentralizowane dane tworzące Dolnośląski System Informacji Przestrzennej (DSIP) wraz z zakupem i modernizacją sprzętu komputerowego 	Gmina Stronie Śląskie	653,9	
20.	A-20	Rewaloryzacja barokowego pomnika św. Franciszka Ksawerego i grupy rzeźb Ogrodu oliwnego na zboczu góry Zawada we wsi Bolesławów.	Wizerunek Stronia Śląskiego jako atrakcyjnego ośrodka turystycznego	2005-2006					<ul style="list-style-type: none"> Przeprowadzenie prac konserwatorskich barokowego pomnika św. Franciszka Ksawerego i grupy rzeźb Ogrodu oliwnego 	Gmina Stronie Śląskie	590	
21.	A-21	Modernizacja wiat przystankowych	Sprawy i przyjazny dla środowiska system komunikacyjny	2005					<ul style="list-style-type: none"> Modernizacja wiat przystankowych – 2 szt. 	Gmina Stronie Śląskie	40	
CELE PIERWSZORZĘDNE												
22.	B-1	Modernizacja drogi gminnej we wsi Stronie Śląskie,	Sprawy i przyjazny dla środowiska system komunikacyjny	2005					<ul style="list-style-type: none"> Zmodernizowanie drogi gminnej – 1 500 m 	Gmina Stronie Śląskie	600	
23.	B-2	Budowa ulicy we wsi Bolesławów.	Sprawy i przyjazny dla środowiska system komunikacyjny	2006					<ul style="list-style-type: none"> Wybudowanej drogi gminnej – 300 m, we wschodniej pierzei rynku w Bolesławowie 	Gmina Stronie Śląskie	1500	

24.	B-3	Rekultywacja wysypiska we wsi Stronie Śląskie.	Zachowanie cennych walorów naturalnych	2006								Gmina Stronie Śląskie	1000
25.	B-4	Rozwiązanie gospodarki ściekowej Doliny Białej Łądeckiej.	Zachowanie cennych walorów naturalnych	2005-2007								Gmina Stronie Śląskie	8000
26.	B-5	Budowa hali gimnastycznej przy Gimnazjum.	Stworzenie bogatej oferty edukacyjnej, kulturalnej i medycznej	2006-2007								Gmina Stronie Śląskie	300
27.	B-6	Modernizacja budynku przy ul. Zielona 5.	Wizerunek Stronia Śląskiego jako atrakcyjnego ośrodka turystycznego	2005-2008								Gmina Stronie Śląskie	1500
28.	B-7	Remont budynku przy ul. Polna 13.	Wizerunek Stronia Śląskiego jako atrakcyjnego ośrodka turystycznego	2005								Gmina Stronie Śląskie	252,507
29.	B-8	Modernizacja drogi gminnej we wsi Goszów,	Sprawy i przyjazny dla środowiska system komunikacyjny	2005-2006								Gmina Stronie Śląskie	414
30.	B-9	Modernizacja drogi gminnej we wsi Nowy Gierałtów – etap dokumentacyjny	Sprawy i przyjazny dla środowiska system komunikacyjny	2006								Gmina Stronie Śląskie	15
31.	B-10	Zwodociągowanie Doliny Białej Łądeckiej – etap dokumentacyjny	Zachowanie cennych walorów naturalnych	2006								Gmina Stronie Śląskie	100
CELE DRUGORZEDNE													
32.	C-1	Modernizacja drogi gminnej we wsi Kletno – etap dokumentacyjny	Sprawy i przyjazny dla środowiska system komunikacyjny	2006								Gmina Stronie Śląskie	10

33.	C-2	Modernizacja drogi gminnej Stara Morawa – Bolesławów,	Sprawy i przyjazny dla środowiska system komunikacyjny	2006						Gmina Stronie Śląskie	800
34.	C-3	Budowa kanalizacji sanitarnej wsi: Kletno, Kamienica, Nowa Morawa, odcinka we wsi Stronie Śląskie – etap dokumentacyjny.	Zachowanie cennych walorów naturalnych	2006						Gmina Stronie Śląskie	80
35.	C-4	Budowa ujęcia wody we wsi Kletno – etap dokumentacyjny	Zachowanie cennych walorów naturalnych	2006						Gmina Stronie Śląskie	30
36.	C-5	Rozbudowa krytego basenu CSiR o funkcję Aquaparku.	Zrównoważona lokalizacja i funkcjonowanie infrastruktury sportowo-rekreacyjnej	2006						Gmina Stronie Śląskie	40
37.	C-6	Droga turystyczna Stronie Śląskie – Strachocin – Stojków – etap dokumentacyjny.	Zrównoważona lokalizacja i funkcjonowanie infrastruktury sportowo-rekreacyjnej	2006						Gmina Stronie Śląskie	25
38.	C-7	Budowa pola do mini golfa – etap dokumentacyjny,	Zrównoważona lokalizacja i funkcjonowanie infrastruktury sportowo-rekreacyjnej	2005						Gmina Stronie Śląskie	10

2. CHARAKTERYSTYKA ZADAŃ I PROJEKTÓW REALIZOWANYCH W RAMACH PLANU ROZWOJU LOKALNEGO GMINY STRONIE ŚLĄSKIE.

Numer zadania A-1

1		Nazwa zadania	Modernizacja drogi gminnej we wsi Stara Morawa	Numer zadania A-1	
2		Integracja projektu w Strategii Rozwoju Gminy Stronie Śląskie			
		Obszar strategiczny	Infrastruktura techniczna i ochrona środowiska		
		Cel strategiczny	Sprawny i przyjazny dla środowiska system komunikacyjny		
		Działanie	Modernizacja dróg – dostosowanie przepustowości do natężenia ruchu		
3		Instytucje i podmioty uczestniczące we wdrażaniu (nazwa, adres)	Gmina Stronie Śląskie		
4		Lokalizacja zadania	Stara Morawa – nieruchomości nr 21		
5		Charakterystyka zadania	Budowa nowego odcinka drogi		
6		Korzyści wynikające z realizacji zadania	Usprawnienie komunikacji Stronie Śląskie – Bolesławów. Poprawa bezpieczeństwa jazdy w obszarze skrzyżowania drogi gminnej i powiatowej.		
7		Uzasadnienie wyboru zadania	Zadanie wybrane do realizacji po pozytywnej opinii Komisji Rady Miejskiej i konsultacjach społecznych.		
8		Zgodność z dokumentami planistycznymi	Zgodny		
9		Harmonogram realizacji:	Nazwa etapu (fazy) realizacji zadania	Okres realizacji od (kwartał, rok)
			Modernizacja drogi	II-IV 2005	
10		Oczekiwane rezultaty realizacji zadania:			
		Wskaźnik produktu	Długość zmodernizowanej drogi gminnej – 220 m		
		Wskaźnik rezultatu	Średni czas przejazdu pomiędzy dwoma punktami sieci		
		Wskaźnik oddziaływania	Liczba pojazdów korzystających ze zmodernizowanych dróg		
11		Przewidywane nakłady do poniesienia w okresie 2004 – 2006 (w tys. zł)			
		Lata	W tym w tys. zł		
		Całkowity koszt projektu (w tys. zł)	Budżet gminy	Budżet państwa	Środki UE
		2004			Inne
		2005	180	45	135
		2006			
		RAZEM	180	45	135
12		Przewidywane nakłady do poniesienia w następnych latach – projekty długoterminowe (w tys. zł)			
		2007			
		2008			
				
		RAZEM			
13		Uwagi:			

1		Nazwa zadania	Modernizacja nawierzchni alejek Parków Miejskich w Stroniu Śląskim.		
2		Integracja projektu w Strategii Rozwoju Gminy Stronie Śląskie			
		Obszar strategiczny	Turystyka i rekreacja		
		Cel strategiczny	Zrównoważona lokalizacja i funkcjonowanie infrastruktury sportowo-rekreacyjnej		
		Działanie	Rozbudowa infrastruktury towarzyszącej turystyce		
3		Instytucje i podmioty uczestniczące we wdrażaniu (nazwa, adres)	Gmina Stronie Śląskie		
4		Lokalizacja zadania	Stronie Śląskie: Park Miejski przy Urzędzie Miejskim oraz Park Miejski „Morawka”		
5		Charakterystyka zadania	Utworzenie kostki betonową nawierzchni alejek.		
6		Korzyści wynikające z realizacji zadania	Poprawa estetyki Stronia Śląskiego.		
7		Uzasadnienie wyboru zadania	Zadanie wybrane do realizacji po pozytywnej opinii Komisji Rady Miejskiej i konsultacjach społecznych.		
8		Zgodność z dokumentami planistycznymi	Zgodny		
9		Harmonogram realizacji:	Nazwa etapu (fazy) realizacji zadania	Okres realizacji od do	
			Modernizacja alejek Parku Miejskiego przy Urzędzie Miejskim	II-III kw. 2005	
			Modernizacja alejek Parku Miejskiego Morawka	III kw. 2005 – III kw. 2006	
10		Oczekiwane rezultaty realizacji zadania:			
		Wskaźnik produktu	Powierzchnia zmodernizowanych parków		
		Wskaźnik rezultatu	Liczba osób korzystającej ze zmodernizowanej bazy rekreacyjnej		
		Wskaźnik oddziaływania			
11		Przewidywane nakłady do poniesienia w okresie 2004 – 2006 (w tys. zł)			
		Lata	W tym w tys. zł		
		Całkowity koszt projektu (w tys. zł)	Budżet gminy	Budżet państwa	Prywatne
		2004			Środki UE
		2005	100		Inne
		2006	300		
		RAZEM	400		
12		Przewidywane nakłady do poniesienia w następnych latach – projekty długoterminowe (w tys. zł)			
		2007			
		2008			
				
		RAZEM			
13		Uwagi:			

1		Nazwa zadania	Modernizacja układu komunikacyjnego i infrastruktury osiedla Morawka				
2		Integracja projektu w Strategii Rozwoju Gminy Stronie Śląskie					
		Obszar strategiczny	Infrastruktura techniczna i ochrona środowiska				
		Cel strategiczny	Sprawny i przyjazny dla środowiska system komunikacyjny				
		Działanie	Modernizacja dróg – dostosowanie przepustowości do natężenia ruchu				
3		Instytucje i podmioty uczestniczące we wdrażaniu (nazwa, adres)	Gmina Stronie Śląskie				
4		Lokalizacja zadania	Stronie Śląskie ul. Nowotki, ul. Kościuszki, ul. Świerczewskiego				
5		Charakterystyka zadania	Budowa dróg, chodników i parkingów, oświetlenia ulicznego oraz sieci kanalizacyjnej, deszczowej oraz sieci wodociągowej.				
6		Korzyści wynikające z realizacji zadania	Ułatwienie komunikacji na terenie osiedla. Poprawienie estetyki osiedla Morawka.				
7		Uzasadnienie wyboru zadania	Zadanie wybrane do realizacji po pozytywnej opinii Komisji Rady Miejskiej i konsultacjach społecznych.				
8		Zgodność z dokumentami planistycznymi	Zgodny				
9		Harmonogram realizacji:	Nazwa etapu (fazy) realizacji zadania		Okres realizacji od do		
			Etap I – opracowanie dokumentacji		I-II kw. 2006		
			Etap II – roboty budowlane		III-IV kw. 2006		
			Etap III – roboty budowlane		II-III kw. 2007		
10		Oczekiwane rezultaty realizacji zadania:					
		Wskaźnik produktu	Powierzchnia zmodernizowanych ciągów pieszo – jezdnych – 3 000 m ²				
		Wskaźnik rezultatu	Powierzchnia ciągów pieszo – jezdnych w Gminie				
		Wskaźnik oddziaływania					
11		Przewidywane nakłady do poniesienia w okresie 2004 – 2006 (w tys. zł)					
		Lata	W tym w tys. zł				
			Budżet gminy	Budżet państwa	Prywatne	Srodki UE	Inne
		2004					
		2005					
		2006	650	200			450
		RAZEM	650	200			450
12		Przewidywane nakłady do poniesienia w następnych latach – projekty długoterminowe (w tys. zł)					
		2007	600	150			450
		2008					
						
		RAZEM	600	150			450
13		Uwagi:					

1		Nazwa zadania	Modernizacja mostów w Nowej Morawie oraz w Starym Gieraltowie.				
2	Integracja projektu w Strategii Rozwoju Gminy Stronie Śląskie	Obszar strategiczny	Infrastruktura techniczna i ochrona środowiska				
	Cel strategiczny	Sprawny i przyjazny dla środowiska system komunikacyjny					
	Działanie	Modernizacja dróg – dostosowanie przepustowości do natężenia ruchu					
3	Instytucje i podmioty uczestniczące we wdrażaniu	Gmina Stronie Śląskie					
4	Lokalizacja zadania	Nowa Morawa – droga nr 84, Stary Gieraltów – droga nr 75					
5	Charakterystyka zadania	Budowa mostów o konstrukcji zespolonej.					
6	Korzyści wynikające z realizacji zadania	Łatwiejszy dojazd do gospodarstw rolnych i gospodarstw domowych oraz projektowanej zabudowy turystycznej					
7	Uzasadnienie wyboru zadania	Zadanie wybrane do realizacji po pozytywnej opinii Komisji Rady Miejskiej i konsultacjach społecznych.					
8	Zgodność z dokumentami planistycznymi	Zgodny					
9	Harmonogram realizacji:	Nazwa etapu (fazy) realizacji zadania	Okres realizacji od do				
		Budowa mostu we wsi Nowa Morawa	III kw. 2005				
		Budowa mostu we wsi Stary Gieraltów	III kw. 2005				
10	Oczekiwane rezultaty realizacji zadania:						
	Wskaźnik produktu	Liczba zmodernizowanych obiektów mostowych – 2 szt.					
	Wskaźnik rezultatu	Średni czas przejazdu pomiędzy dwoma punktami sieci					
	Wskaźnik oddziaływania	Liczba pojazdów korzystających ze zmodernizowanych mostów					
11	Przewidywane nakłady do poniesienia w okresie 2004 – 2006 (w tys. zł)						
	Lata	W tym w tys. zł					
		Całkowity koszt projektu (w tys. zł)	Budżet gminy	Budżet państwa	Prywatne	Środki UE	Inne
	2004						
	2005	200	50				150
	2006						
	RAZEM	200	50				150
12	Przewidywane nakłady do poniesienia w następnych latach – projekty długoterminowe (w tys. zł)						
	2007						
	2008						
						
	RAZEM						
13	Uwagi:						

1		Nazwa zadania	Budowa układu komunikacyjnego terenów mieszkalno – usługowych we wsi Stara Morawa	
2		Integracja projektu w Strategii Rozwoju Gminy Stronie Śląskie		
		Obszar strategiczny	Infrastruktura techniczna i ochrona środowiska	
		Cel strategiczny	Sprawny i przyjazny dla środowiska system komunikacyjny	
		Działanie	Modernizacja dróg – dostosowanie przepustowości do natężenia ruchu	
3		Instytucje i podmioty uczestniczące we wdrażaniu (nazwa, adres)	Gmina Stronie Śląskie	
4		Lokalizacja zadania	Stara Morawa	
5		Charakterystyka zadania	Wybudowanie sieci dróg dojazdowych do terenów przewidzianych pod zabudowę	
6		Korzyści wynikające z realizacji zadania	Dostępność dla nowych terenów przewidzianych pod zabudowę	
7		Uzasadnienie wyboru zadania	Zadanie wybrane do realizacji po pozytywnej opinii Komisji Rady Miejskiej i konsultacjach społecznych.	
8		Zgodność z dokumentami planistycznymi	Zgodny	
9		Harmonogram realizacji:	Nazwa etapu (fazy) realizacji zadania	Okres realizacji od do
			Wykonanie dokumentacji projektowej	I-III kw. 2005
			Budowa sieci dróg	II kw. 2006 – IV kw. 2007
10		Oczekiwane rezultaty realizacji zadania:		
		Wskaźnik produktu	Długość wybudowanych dróg dojazdowych	
		Wskaźnik rezultatu	Średni czas dojazdu do terenów pod zabudowę	
		Wskaźnik oddziaływania	Liczba inwestorów pozyskanych na terenie Gminy	
11		Przewidywane nakłady do poniesienia w okresie 2004 – 2006 (w tys. zł)		
		Lata	W tym w tys. zł	
			Budżet gminy	Budżet państwa
				Prywatne
				Środki UE
				Inne
		2004		
		2005	100	25
		2006	3000	750
		RAZEM	3100	775
12		Przewidywane nakłady do poniesienia w następnych latach – projekty długoterminowe (w tys. zł)		
		2007	3000	775
		2008		
			
		RAZEM	3000	775
13		Uwagi:		
				2325
				2325

1	Nazwa zadania	Budowa układu komunikacyjnego, parkingów i obiektów kubaturowych związanych z funkcją rekreacyjną zbiornika w Starej Morawie			
2	Integracja projektu w Strategii Rozwoju Gminy Stronie Śląskie	Turystyka i rekreacja			
	Obszar strategiczny	Zrównoważona lokalizacja i funkcjonowanie infrastruktury sportowo-rekreacyjnej			
	Cel strategiczny	Zagospodarowanie zbiornika retencyjnego w Starej Morawie.			
	Działanie	Gmina Stronie Śląskie			
3	Instytucje i podmioty uczestniczące we wdrażaniu (nazwa, adres)	Stara Morawa			
4	Lokalizacja zadania	Zagospodarowanie terenu bezpośrednio przy zbiorniku – budowa ciągów pieszych, jezdni, parkingów, małej architektury i obiektów kubaturowych.			
5	Charakterystyka zadania	Umożliwienie uruchomienia funkcji rekreacyjnej zbiornika.			
6	Korzyści wynikające z realizacji zadania	Zadanie wybrane do realizacji po pozytywnej opinii Komisji Rady Miejskiej i konsultacjach społecznych.			
7	Uzasadnienie wyboru zadania	Zgodny			
8	Zgodność z dokumentami planistycznymi	Nazwa etapu (fazy) realizacji zadania			
9	Harmonogram realizacji:	Okres realizacji od do			
		I-II kw. 2005			
		Zagospodarowanie terenu		II-IV kw. 2005	
10	Oczekiwane rezultaty realizacji zadania:				
	Wskaźnik produktu	Powierzchnia zmodernizowanych ciągów pieszo – jezdnych, parkingów			
	Wskaźnik rezultatu	Powierzchnia ciągów pieszo – jezdnych w Gminie			
	Wskaźnik oddziaływania				
11	Przewidywane nakłady do poniesienia w okresie 2004 – 2006 (w tys. zł)	W tym w tys. zł			
	Lata	Budżet gminy	Budżet państwa	Prywatne	Inne
	2004				
	2005	1000	250		750
	2006				
	RAZEM	1000	250		750
12	Przewidywane nakłady do poniesienia w następnych latach – projekty długoterminowe (w tys. zł)				
	2007				
	2008				
				
	RAZEM				
13	Uwagi:				

1		Nazwa zadania		Rozwiązanie gospodarki ściekowej wsi Stara Morawa	
2		Integracja projektu w Strategii Rozwoju Gminy Stronie Śląskie			
		Obszar strategiczny		Infrastruktura techniczna i ochrona środowiska	
		Cel strategiczny		Zachowanie cennych walorów naturalnych	
		Działanie		Dokończenie budowy sieci kanalizacyjnej	
3		Instytucje i podmioty uczestniczące we wdrażaniu (nazwa, adres)		Gmina Stronie Śląskie	
4		Lokalizacja zadania		Stara Morawa	
5		Charakterystyka zadania		Wykonanie sieci kanalizacyjnej do istniejących budynków. Uzbrojenie terenu wokół zbiornika w Starej Morawie w sieć kanalizacyjną.	
6		Korzyści wynikające z realizacji zadania		Rozwiązanie problemu usuwania nieczystości płynnych z gospodarstw domowych. Ochrona środowiska.	
7		Uzasadnienie wyboru zadania		Zadanie wybrane do realizacji po pozytywnej opinii Komisji Rady Miejskiej i konsultacjach społecznych.	
8		Zgodność z dokumentami planistycznymi		Zgodny	
9		Harmonogram realizacji:		Nazwa etapu (fazy) realizacji zadania	
				Okres realizacji od do	
				I-III kw. 2005	
				II kw. 2005 – IV kw.2007	
10		Oczekiwane rezultaty realizacji zadania:			
		Wskaźnik produktu		Długość wybudowanej sieci kanalizacyjnej	
		Wskaźnik rezultatu		Liczba gospodarstw domowych/budynków podłączonych do sieci kanalizacji sanitarnej	
		Wskaźnik oddziaływania		Ilość odprowadzonych/oczyszczonych ścieków	
11		Przewidywane nakłady do poniesienia w okresie 2004 – 2006 (w tys. zł)		W tym w tys. zł	
		Lata		Prywatne	
		Całkowity koszt projektu (w tys. zł)		Budżet państwa	
		2004		Budżet gminy	
		2005		80	
		2006		4000	
		RAZEM		4080	
12		Przewidywane nakłady do poniesienia w następnych latach – projekty długoterminowe (w tys. zł)			
		2007		875	
		2008		2625	
				
		RAZEM		875	
13		Uwagi:		2625	

1	Nazwa zadania	Budowa ujęcia wody i sieci wodociągowej we wsi Sienna – etap dokumentacyjny.				
2	Integracja projektu w Strategii Rozwoju Gminy Stronie Śląskie					
	Obszar strategiczny	Infrastruktura techniczna i ochrona środowiska				
	Cel strategiczny	Zachowanie cennych walorów naturalnych				
	Działanie	Dokończenie budowy sieci wodociągowej				
3	Instytucje i podmioty uczestniczące we wdrażaniu (nazwa, adres)	Gmina Stronie Śląskie				
4	Lokalizacja zadania	Sienna				
5	Charakterystyka zadania	Opracowanie dokumentacji budowlanej ujęcia wody i sieci wodociągowej we wsi Sienna				
6	Korzyści wynikające z realizacji zadania	Przygotowanie inwestycji do realizacji				
7	Uzasadnienie wyboru zadania	Zadanie wybrane do realizacji po pozytywnej opinii Komisji Rady Miejskiej i konsultacjach społecznych.				
8	Zgodność z dokumentami planistycznymi	Zgodny				
9	Harmonogram realizacji:	Nazwa etapu (fazy) realizacji zadania Okres realizacji od do				
		Projekt budowy ujęcia wody i sieci wodociągowej we wsi Sienna i uzyskanie pozwolenia na budowę III kw. 2005				
10	Oczekiwane rezultaty realizacji zadania:					
	Wskaźnik produktu	Dokumentacja budowlana – 1 szt.				
	Wskaźnik rezultatu					
	Wskaźnik oddziaływania					
11	Przewidywane nakłady do poniesienia w okresie 2004 – 2006 (w tys. zł)					
	Lata	W tym w tys. zł				
		Budżet gminy	Budżet państwa	Prywatne	Środki UE	Inne
	2004					
	2005					
	2006	50				
	RAZEM	50				
12	Przewidywane nakłady do poniesienia w następnych latach – projekty długoterminowe (w tys. zł)					
	2007					
	2008					
					
	RAZEM					
13	Uwagi:					

1		Nazwa zadania	Zwodociągowanie wsi Stara Morawa.			
2		Integracja projektu w Strategii Rozwoju Gminy Stronie Śląskie				
		Obszar strategiczny	Infrastruktura techniczna i ochrona środowiska			
		Cel strategiczny	Zachowanie cennych walorów naturalnych			
		Działanie	Dokończenie budowy sieci wodociągowej			
3		Instytucje i podmioty uczestniczące we wdrażaniu (nazwa, adres)	Gmina Stronie Śląskie			
4		Lokalizacja zadania	Stara Morawa			
5		Charakterystyka zadania	Wykonanie sieci rozdzielczej do istniejących budynków. Uzbrojenie terenów wokół zbiornika w Starej Morawie w sieć wodociągową.			
6		Korzyści wynikające z realizacji zadania	Zapewnienie stałej dostawy wody pitnej do gospodarstw domowych. Wzrost zainteresowania inwestorów terenami pod zabudowę.			
7		Uzasadnienie wyboru zadania	Zadanie wybrane do realizacji po pozytywnej opinii Komisji Rady Miejskiej i konsultacjach społecznych.			
8		Zgodność z dokumentami planistycznymi	Zgodny			
9		Harmonogram realizacji:	Nazwa etapu (fazy) realizacji zadania		Okres realizacji od do	
			Wykonanie dokumentacji projektowej		I-III kw. 2005	
			Budowa wodociągu		II kw. 2006 – IV kw. 2007	
10		Oczekiwane rezultaty realizacji zadania:				
		Wskaźnik produktu	Długość wybudowanej sieci wodociągowej			
		Wskaźnik rezultatu	Liczba gospodarstw domowych/budynków podłączonych do sieci wodociągowej			
		Wskaźnik oddziaływania	Ilość konsumowanej wody			
11		Przewidywane nakłady do poniesienia w okresie 2004 – 2006 (w tys. zł)	W tym w tys. zł			
		Lata	Całkowity koszt projektu (w tys. zł)		Prywatne	
		2004	Budżet gminy	Budżet państwa	Srodki UE	Inne
		2005	60	15		45
		2006	2000	500		1500
		RAZEM	2060	515		1545
12		Przewidywane nakłady do poniesienia w następnych latach – projekty długoterminowe (w tys. zł)				
		2007	500			1500
		2008				
					
		RAZEM	2000	500		1500
13		Uwagi:				

1		Nazwa zadania	Adaptacja budynku przy ul Nowotki 4 do funkcji kulturalno-sportowo –rekreacyjnej		
2		Integracja projektu w Strategii Rozwoju Gminy Stronie Śląskie			
		Obszar strategiczny	Turystyka i rekreacja		
		Cel strategiczny	Zrównoważona lokalizacja i funkcjonowanie infrastruktury sportowo-rekreacyjnej		
		Działanie	Rozbudowa infrastruktury towarzyszącej turystyce		
3		Instytucje i podmioty uczestniczące we wdrażaniu (nazwa, adres)	Gmina Stronie Śląskie		
4		Lokalizacja zadania	Stronie Śląskie – ul. Nowotki 4		
5		Charakterystyka zadania	Modernizacja budynku – adaptacja pomieszczeń do funkcji kulturowo-sportowo-rekreacyjnej z wykorzystaniem części pomieszczeń jako bazy noclegowej.		
6		Korzyści wynikające z realizacji zadania	Rozbudowa infrastruktury turystycznej. Poszerzenie oferty Centrum Sportu i Rekreacji w Stroniu Śląskim. Powstanie obiektu z funkcją kulturalną.		
7		Uzasadnienie wyboru zadania	Zadanie wybrane do realizacji po pozytywnej opinii Komisji Rady Miejskiej i konsultacjach społecznych.		
8		Zgodność z dokumentami planistycznymi	Zgodny		
9		Harmonogram realizacji:	Nazwa etapu (fazy) realizacji zadania		Okres realizacji od do
			Wykonanie dokumentacji projektowej		II-III kw. 2005
			Wykonanie robót adaptacyjnych		IV kw. 2005 – III kw. 2006
10		Oczekiwane rezultaty realizacji zadania:			
		Wskaźnik produktu	Powierzchnia zmodernizowanej bazy kulturalnej.		
		Wskaźnik rezultatu	Liczba osób korzystających z bazy kulturalnej		
		Wskaźnik oddziaływania	Liczba osób korzystających z nowej oferty kulturalnej		
11		Przewidywane nakłady do poniesienia w okresie 2004 – 2006 (w tys. zł)	W tym w tys. zł		
		Lata	Budżet gminy	Budżet państwa	Prywatne
		2004			Srodki UE
		2005	40	10	Inne
		2006	600	150	
		RAZEM	640	160	
12		Przewidywane nakłady do poniesienia w następnych latach – projekty długoterminowe (w tys. zł)			
		2007			
		2008			
				
		RAZEM			
13		Uwagi:			

1		Nazwa zadania	Zagospodarowanie szlaków turystycznych na terenie Gminy Stronie Śląskie			
2		Integracja projektu w Strategii Rozwoju Gminy Stronie Śląskie				
		Obszar strategiczny	Turystyka i rekreacja			
		Cel strategiczny	Zrównoważona lokalizacja i funkcjonowanie infrastruktury sportowo-rekreacyjnej			
		Działanie	Rozbudowa infrastruktury towarzyszącej turystyce			
3		Instytucje i podmioty uczestniczące we wdrażaniu (nazwa, adres)	Gmina Stronie Śląskie			
4		Lokalizacja zadania	Gmina Stronie Śląskie			
5		Charakterystyka zadania	Zagospodarowanie szlaków turystycznych: pieszych, rowerowych, konnych oraz narciarstwa biegowego.			
6		Korzyści wynikające z realizacji zadania	Rozbudowa infrastruktury turystycznej. Wzrost liczby odwiedzających Gminę turystów.			
7		Uzasadnienie wyboru zadania	Zadanie wybrane do realizacji po pozytywnej opinii Komisji Rady Miejskiej i konsultacjach społecznych.			
8		Zgodność z dokumentami planistycznymi	Zgodny			
9		Harmonogram realizacji:	Nazwa etapu (fazy) realizacji zadania		Okres realizacji od do	
			Opracowanie dokumentacji technicznej		III kw. 2005	
			Zagospodarowanie szlaków turystycznych		II-IV kw. 2006	
10		Oczekiwane rezultaty realizacji zadania:				
		Wskaźnik produktu	Długość wybudowanych/zmodernizowanych tras turystycznych			
		Wskaźnik rezultatu	Liczba osób korzystających z nowych i zmodernizowanych tras turystycznych.			
		Wskaźnik oddziaływania	Liczba turystów odwiedzających Gminę			
11		Przewidywane nakłady do poniesienia w okresie 2004 – 2006 (w tys. zł)	W tym w tys. zł			
		Lata	Budżet gminy	Budżet państwa	Prywatne	Srodki UE
		2004				Inne
		2005	10			
		2006	30			
		RAZEM	40			
12		Przewidywane nakłady do poniesienia w następnych latach – projekty długoterminowe (w tys. zł)				
		2007				
		2008				
					
		RAZEM				
13		Uwagi:				

1		Nazwa zadania	Budowa ścieżki dydaktycznej wokół Stronia Śląskiego			
2		Integracja projektu w Strategii Rozwoju Gminy Stronie Śląskie				
		Obszar strategiczny	Turystyka i rekreacja			
		Cel strategiczny	Zrównoważona lokalizacja i funkcjonowanie infrastruktury sportowo-rekreacyjnej			
		Działanie	Rozbudowa infrastruktury towarzyszącej turystyce			
3		Instytucje i podmioty uczestniczące we wdrażaniu (nazwa, adres)	Gmina Stronie Śląskie			
4		Lokalizacja zadania	Gmina Stronie Śląskie			
5		Charakterystyka zadania	Budowa ścieżki dydaktycznej wokół Stronia Śląskiego z miejscami widokowymi.			
6		Korzyści wynikające z realizacji zadania	Rozbudowa infrastruktury turystycznej. Wzrost liczby odwiedzających Gminę turystów.			
7		Uzasadnienie wyboru zadania	Zadanie wybrane do realizacji po pozytywnej opinii Komisji Rady Miejskiej i konsultacjach społecznych.			
8		Zgodność z dokumentami planistycznymi	Zgodny			
9		Harmonogram realizacji:	Nazwa etapu (fazy) realizacji zadania	Okres realizacji od do		(kwartał, rok)
			Budowa ścieżki dydaktycznej	I-II kw. 2005		
10		Oczekiwane rezultaty realizacji zadania:				
		Wskaźnik produktu	Długość wybudowanych/zmodernizowanych tras turystycznych			
		Wskaźnik rezultatu	Liczba osób korzystających z nowych i zmodernizowanych tras turystycznych.			
		Wskaźnik oddziaływania	Liczba turystów odwiedzających Gminę			
11		Przewidywane nakłady do poniesienia w okresie 2004 – 2006 (w tys. zł)				
		Lata	Budżet gminy		Budżet państwa	
			Prywatne		Inne	
		2004				
		2005	30		7,5	
		2006				
		RAZEM	30		7,5	
12		Przewidywane nakłady do poniesienia w następnych latach – projekty długoterminowe (w tys. zł)				
		2007				
		2008				
					
		RAZEM				
13		Uwagi:				

1		Nazwa zadania		Budowa skateparku.		
2		Integracja projektu w Strategii Rozwoju Gminy Stronie Śląskie				
3		Obszar strategiczny		Turystyka i rekreacja		
4		Cel strategiczny		Zrównoważona lokalizacja i funkcjonowanie infrastruktury sportowo-rekreacyjnej		
5		Działanie		Rozbudowa infrastruktury towarzyszącej turystyce		
6		Instytucje i podmioty uczestniczące we wdrażaniu (nazwa, adres)		Gmina Stronie Śląskie		
7		Lokalizacja zadania		Stronie Śląskie ul. Okrężna		
8		Charakterystyka zadania		Budowa nawierzchni parku do jazdy na deskorolce, rolkach i rowerach.		
9		Korzyści wynikające z realizacji zadania		Zagospodarowanie czasu wolnego młodzieży Rozbudowa infrastruktury turystycznej		
10		Uzasadnienie wyboru zadania		Zadanie wybrane do realizacji po pozytywnej opinii Komisji Rady Miejskiej i konsultacjach społecznych.		
11		Zgodność z dokumentami planistycznymi		Zgodny		
12		Harmonogram realizacji:		Nazwa etapu (fazy) realizacji zadania		
13		Budowa skateparku		Okres realizacji od do		
14				II kw. 2005		
15		Oczekiwane rezultaty realizacji zadania:				
16		Wskaźnik produktu		Budowa obiektu sportowo – rekreacyjnego		
17		Wskaźnik rezultatu		Liczba osób korzystających z obiektu		
18		Wskaźnik oddziaływania				
19		Przewidywane nakłady do poniesienia w okresie 2004 – 2006 (w tys. zł)				
20		Lata		W tym w tys. zł		
21		Całkowity koszt projektu (w tys. zł)		Budżet państwa		
22		2004		Prywatne		
23		2005		Inne		
24		2006		Budżet gminy		
25		RAZEM		Budżet państwa		
26		Przewidywane nakłady do poniesienia w następnych latach – projekty długoterminowe (w tys. zł)		Prywatne		
27		2007		Inne		
28		2008				
29					
30		RAZEM				
31		Uwagi:				

1		Nazwa zadania		Remont budynku Szkoły Podstawowej w Stroniu Śląskim	
2		Integracja projektu w Strategii Rozwoju Gminy Stronie Śląskie			
		Obszar strategiczny		Społeczeństwo	
		Cel strategiczny		Stworzenie bogatej oferty edukacyjnej, kulturalnej i medycznej	
		Działanie			
3		Instytucje i podmioty uczestniczące we wdrażaniu (nazwa, adres)		Gmina Stronie Śląskie	
4		Lokalizacja zadania		Stronie Śląskie ul. Kościuszki 57	
5		Charakterystyka zadania		Wymiana okien, docieplenie, wykonanie elewacji, remont dachu, , modernizacja sal lekcyjnych i sali sportowej.	
6		Korzyści wynikające z realizacji zadania		Poprawa warunków nauki, poprawienie estetyki w mieście, obniżenie kosztów funkcjonowania Szkoły Podstawowej.	
7		Uzasadnienie wyboru zadania		Zadanie wybrane do realizacji po pozytywnej opinii Komisji Rady Miejskiej i konsultacjach społecznych.	
8		Zgodność z dokumentami planistycznymi		Zgodny	
9		Harmonogram realizacji:		Nazwa etapu (fazy) realizacji zadania	
				Okres realizacji od do	
				Etap I – Wymiana okien, remont dachu, docieplenie, wykonanie elewacji	
				II-IV kw. 2005	
				Etap II – Remont pomieszczeń	
				II-III kw. 2006	
10		Oczekiwane rezultaty realizacji zadania:			
		Wskaźnik produktu		Powierzchnia wyremontowanych budynków oświatowych	
		Wskaźnik rezultatu		Liczba uczniów w jednostce oświatowej	
		Wskaźnik oddziaływania			
11		Przewidywane nakłady do poniesienia w okresie 2004 – 2006 (w tys. zł)			
		Lata		W tym w tys. zł	
		Całkowity koszt projektu (w tys. zł)		Budżet państwa	
				Budżet gminy	
				Prywatne	
				Środki UE	
				Inne	
		2004			
		2005		1125	
		2006		750	
		RAZEM		1875	
12		Przewidywane nakłady do poniesienia w następnych latach – projekty długoterminowe (w tys. zł)			
		2007			
		2008			
				
		RAZEM			
13		Uwagi:			

1		Nazwa zadania	Zagospodarowanie terenu przy Urzędzie Miejskim w Stroniu Śląskim.		
2		Integracja projektu w Strategii Rozwoju Gminy Stronie Śląskie			
		Obszar strategiczny	Turystyka i rekreacja		
		Cel strategiczny	Wizerunek Stronia Śląskiego jako atrakcyjnego ośrodka turystycznego		
		Działanie	Poprawa wizerunku i estetyki w Gminie		
3		Instytucje i podmioty uczestniczące we wdrażaniu (nazwa, adres)	Gmina Stronie Śląskie		
4		Lokalizacja zadania	Stronie Śląskie – teren wokół Urzędu Miejskiego przy ul. Kościuszki 55		
5		Charakterystyka zadania	Budowa parkingu, ciągów komunikacyjnych i elementów małej architektury.		
6		Korzyści wynikające z realizacji zadania	Poprawa estetyki w Stroniu Śląskim. Poprawa dostępności do budynku Urzędu Miejskiego.		
7		Uzasadnienie wyboru zadania	Zadanie wybrane do realizacji po pozytywnej opinii Komisji Rady Miejskiej i konsultacjach społecznych.		
8		Zgodność z dokumentami planistycznymi	Zgodny		
9		Harmonogram realizacji:	Nazwa etapu (fazy) realizacji zadania	Okres realizacji od do	
			Zagospodarowanie terenu	III kw. 2006 – III kw. 2007	
10		Oczekiwane rezultaty realizacji zadania:			
		Wskaźnik produktu	Powierzchnia wybudowanych/zmodernizowanych ciągów pieszo – jezdnych – 2 000 m ²		
		Wskaźnik rezultatu			
		Wskaźnik oddziaływania			
11		Przewidywane nakłady do poniesienia w okresie 2004 – 2006 (w tys. zł)	W tym w tys. zł		
		Lata	Budżet gminy	Budżet państwa	Prywatne
		2004			Inne
		2005			
		2006	200		
		RAZEM	200		
12		Przewidywane nakłady do poniesienia w następnych latach – projekty długoterminowe (w tys. zł)			
		2007	800		
		2008			
				
		RAZEM	800		
13		Uwagi:			

1		Nazwa zadania	Remont budynku przy ul. Mickiewicza 2			
2		Integracja projektu w Strategii Rozwoju Gminy Stronie Śląskie				
		Obszar strategiczny	Turystyka i rekreacja			
		Cel strategiczny	Wizerunek Stronia Śląskiego jako atrakcyjnego ośrodka turystycznego			
		Działanie	Poprawa wizerunku i estetyki w Gminie			
3		Instytucje i podmioty uczestniczące we wdrażaniu (nazwa, adres)	Gmina Stronie Śląskie			
4		Lokalizacja zadania	Stronie Śląskie – ul. Mickiewicza 2			
5		Charakterystyka zadania	Remont budynku: wymiana pokrycia dachowego, ocieplenie budynku, wykonanie elewacji.			
6		Korzyści wynikające z realizacji zadania	Poprawa estetyki w Gminie.			
7		Uzasadnienie wyboru zadania	Poprawa warunków mieszkalnych lokatorów oraz warunków pracy Straży Miejskiej i Policji. Zadanie wybrane do realizacji po pozytywnej opinii Komisji Rady Miejskiej i konsultacjach społecznych.			
8		Zgodność z dokumentami planistycznymi	Zgodny			
9		Harmonogram realizacji:	Nazwa etapu (fazy) realizacji zadania		Okres realizacji od do	
			Opracowanie dokumentacji projektowej		2005	
			Remont budynku		2006	
10		Oczekiwane rezultaty realizacji zadania:				
		Wskaźnik produktu	Liczba wyremontowanych budynków – 1 szt			
		Wskaźnik rezultatu				
		Wskaźnik oddziaływania				
11		Przewidywane nakłady do poniesienia w okresie 2004 – 2006 (w tys. zł)	W tym w tys. zł			
		Lata	Budżet gminy		Budżet państwa	
			Prywatne		Inne	
		2004				
		2005	15		15	
		2006	200		200	
		RAZEM	215		215	
12		Przewidywane nakłady do poniesienia w następnych latach – projekty długoterminowe (w tys. zł)				
		2007				
		2008				
					
		RAZEM				
13		Uwagi:				

1		Nazwa zadania	Rozbudowa i modernizacja oświetlenia ulicznego.			
2		Integracja projektu w Strategii Rozwoju Gminy Stronie Śląskie				
		Obszar strategiczny	Infrastruktura techniczna i ochrona środowiska			
		Cel strategiczny	Sprawny i przyjazny dla środowiska system komunikacyjny			
		Działanie				
3		Instytucje i podmioty uczestniczące we wdrażaniu (nazwa, adres)	Gmina Stronie Śląskie			
4		Lokalizacja zadania	Miasto Stronie Śląskie, wieś Młynowiec, wieś Goszów, Stronie Śląskie wieś			
5		Charakterystyka zadania	Wymiana opraw oświetleniowych na energooszczędne. Budowa nowego oświetlenia.			
6		Korzyści wynikające z realizacji zadania	Oszczędności związane z kosztami energii.			
7		Uzasadnienie wyboru zadania	Zadanie wybrane do realizacji po pozytywnej opinii Komisji Rady Miejskiej i konsultacjach społecznych.			
8		Zgodność z dokumentami planistycznymi	Zgodny			
9		Harmonogram realizacji:	Nazwa etapu (fazy) realizacji zadania		Okres realizacji od do	
			Wymiana opraw oświetlenia na terenie miasta		III kw. 2005	
			Budowa oświetlenia wsi Młynowiec, Goszów		III kw. 2006	
			Budowa oświetlenia we wsi Stronie Śląskie		III kw. 2007	
10		Oczekiwane rezultaty realizacji zadania:				
		Wskaźnik produktu	Długość wybudowanych/zmodernizowanych sieci oświetleniowych			
		Wskaźnik rezultatu	Ilość zaoszczędzonej energii elektrycznej			
		Wskaźnik oddziaływania	Liczba popełnionych przestępstw			
11		Przewidywane nakłady do poniesienia w okresie 2004 – 2006 (w tys. zł)	W tym w tys. zł			
		Lata	Budżet gminy	Budżet państwa	Prywatne	Inne
		2004				
		2005	40	10		30
		2006	130	33		97
		RAZEM	170	43		127
12		Przewidywane nakłady do poniesienia w następnych latach – projekty długoterminowe (w tys. zł)				
		2007	200	50		150
		2008				
					
		RAZEM				
13		Uwagi:				

1		Nazwa zadania	Modernizacja układu komunikacyjnego w Bolesławowie - RYNEK		
2		Integracja projektu w Strategii Rozwoju Gminy Stronie Śląskie			
		Obszar strategiczny	Infrastruktura techniczna i ochrona środowiska		
		Cel strategiczny	Sprawny i przyjazny dla środowiska system komunikacyjny		
		Działanie	Modernizacja dróg – dostosowanie przepustowości do natężenia ruchu		
3		Instytucje i podmioty uczestniczące we wdrażaniu (nazwa, adres)	Gmina Stronie Śląskie		
4		Lokalizacja zadania	Bolesławów		
5		Charakterystyka zadania	Modernizacja nawierzchni rynku		
6		Korzyści wynikające z realizacji zadania	Poprawienie stanu technicznego nawierzchni. Poprawienie estetyki zabytкового układu wsi.		
7		Uzasadnienie wyboru zadania	Zadanie wybrane do realizacji po pozytywnej opinii Komisji Rady Miejskiej i konsultacjach społecznych.		
8		Zgodność z dokumentami planistycznymi	Zgodny		
9		Harmonogram realizacji:	Nazwa etapu (fazy) realizacji zadania	Okres realizacji od do	
			Modernizacja nawierzchni	II-IV kw. 2006	
10		Oczekiwane rezultaty realizacji zadania:			
		Wskaźnik produktu	Powierzchnia zmodernizowanych ciągów pieszo – jezdnych – 10 000 m ²		
		Wskaźnik rezultatu	Powierzchnia ciągów pieszo – jezdnych w Gminie		
		Wskaźnik oddziaływania			
11		Przewidywane nakłady do poniesienia w okresie 2004 – 2006 (w tys. zł)	W tym w tys. zł		
		Lata	Budżet gminy	Budżet państwa	Środki UE
		2004			Inne
		2005			
		2006	1250		3750
		RAZEM	1250		3750
12		Przewidywane nakłady do poniesienia w następnych latach – projekty długoterminowe (w tys. zł)			
		2007			
		2008			
				
		RAZEM			
13		Uwagi:			

1		Nazwa zadania	Budowa Zintegrowanego Systemów Informatycznego		
2		Integracja projektu w Strategii Rozwoju Gminy Stronie Śląskie			
		Obszar strategiczny	Gospodarka		
		Cel strategiczny	<ul style="list-style-type: none"> • Stworzenie dogodnych warunków do inwestowania • Wsparcie lokalnej przedsiębiorczości 		
		Działanie	<ul style="list-style-type: none"> • Stworzenie pionu obsługi inwestorów na poziomie Gminy • Pomoc Urzędu Miejskiego w pozyskiwaniu środków unijnych 		
3		Instytucje i podmioty uczestniczące we wdrażaniu (nazwa, adres)	Urząd Miejski w Stroniu Śląskim ul. Kościuszki 55 przy współpracy z Urzędem Marszałkowskim Województwa Dolnośląskiego		
4		Lokalizacja zadania	Gmina Stronie Śląskie		
5		Charakterystyka zadania	Wdrożenie systemu elektronicznego systemu obiegu dokumentów, mechanizmów podpisu elektronicznego, ujednoliconego portalu obsługi klienta jako rozbudowana wersja BIP'u. Zbudowanie lokalnych Systemów Informacji o Terenie (SIT) i Zintegrowanego Systemu Informatycznego (ZSI), wraz z zakupem i modernizacją sprzętu komputerowego.		
6		Korzyści wynikające z realizacji zadania	Sprawna obsługa interesantów w Urzędzie Miejskim w Stroniu Śląskim.		
7		Uzasadnienie wyboru zadania	Zadanie wybrane do realizacji po pozytywnej opinii Komisji Rady Miejskiej i konsultacjach społecznych.		
8		Zgodność z dokumentami planistycznymi	Zgodny		
9		Harmonogram realizacji:	Okres realizacji od do		
			Nazwa etapu (fazy) realizacji zadania		2005
			Etap I		2006
			Etap II		
10		Oczekiwane rezultaty realizacji zadania:			
		Wskaźnik produktu	Zakup/modernizacja sprzętu komputerowego dla Urzędu Miejskiego		
		Wskaźnik rezultatu	Ilość obsługiwanych interesantów		
		Wskaźnik oddziaływania			
11		Przewidywane nakłady do poniesienia w okresie 2004 – 2006 (w tys. zł)			
		Lata	W tym w tys. zł		
		Całkowity koszt projektu (w tys. zł)	Budżet gminy	Budżet państwa	Prywatne
		2004			Inne
		2005	353	73,25	279,75
		2006	300,9	62,75	238,15
		RAZEM	653,9	136	517,9
12		Przewidywane nakłady do poniesienia w następnych latach – projekty długoterminowe (w tys. zł)			
		2007			
				
		RAZEM			
13		Uwagi:			

1		Nazwa zadania		Rewaloryzacja barokowego pomnika św. Franciszka Ksawerego i grupy rzeźb Ogrodu oliwnego na zboczu góry Zawada we wsi Bolesławów.	
2		Integracja projektu w Strategii Rozwoju Gminy Stronie Śląskie			
		Obszar strategiczny		Turystyka i rekreacja	
		Cel strategiczny		Wizerunek Stronia Śląskiego jako atrakcyjnego ośrodka turystycznego	
		Działanie		Poprawa wizerunku i estetyki w Gminie	
3		Instytucje i podmioty uczestniczące we wdrażaniu (nazwa, adres)		Gmina Stronie Śląskie	
4		Lokalizacja zadania		Bolesławów	
5		Charakterystyka zadania		Przeprowadzenie prac konserwatorskich barokowego pomnika św. Franciszka Ksawerego i grupy rzeźb Ogrodu oliwnego.	
6		Korzyści wynikające z realizacji zadania		Zabezpieczenie pomnika i rzeźb przed dalszym niszczeniem. Restauracja zabytków podniesie atrakcyjność turystyczną Gminy.	
7		Uzasadnienie wyboru zadania		Zadanie wybrane do realizacji po pozytywnej opinii Komisji Rady Miejskiej i konsultacjach społecznych.	
8		Zgodność z dokumentami planistycznymi		Zgodny	
9		Harmonogram realizacji:		Nazwa etapu (fazy) realizacji zadania	
				Okres realizacji od do	
				Prace konserwatorskie pomnika św. Franciszka Ksawerego	
				II kw. 2005 – III kw. 2006	
				Prace konserwatorskie grupy rzeźb Ogrodu oliwnego	
				I-IV kw. 2006	
10		Oczekiwane rezultaty realizacji zadania:			
		Wskaźnik produktu		Liczba odrestaurowanych pomników/rzeźb	
		Wskaźnik rezultatu		Liczba osób korzystających z oferty kulturalnej	
		Wskaźnik oddziaływania		Wzrost atrakcyjności turystycznej gminy	
11		Przewidywane nakłady do poniesienia w okresie 2004 – 2006 (w tys. zł)			
		Lata		W tym w tys. zł	
		Całkowity koszt projektu (w tys. zł)		Budżet państwa	
				Budżet gminy	
				Środki UE	
				Inne	
		2004			
		2005		190	
		2006		50	
		RAZEM		100	
				150	
				140	
				300	
				440	
12		Przewidywane nakłady do poniesienia w następnych latach – projekty długoterminowe (w tys. zł)			
		2007			
		2008			
				
		RAZEM			
13		Uwagi:			

1	Nazwa zadania	Modernizacja wiat przystankowych.
2	Integracja projektu w Strategii Rozwoju Gminy Stronie Śląskie	
	Obszar strategiczny	Infrastruktura techniczna i ochrona środowiska
	Cel strategiczny	Sprawny i przyjazny dla środowiska system komunikacyjny
	Działanie	
3	Instytucje i podmioty uczestniczące we wdrażaniu (nazwa, adres)	Gmina Stronie Śląskie
4	Lokalizacja zadania	Stronie Śląskie – ul. Nadbrzeżna, ul. Kościuszki
5	Charakterystyka zadania	Modernizacja wiat przystankowych
6	Korzyści wynikające z realizacji zadania	Poprawa estetyki miasta oraz poprawa komfortu korzystania z komunikacji publicznej.
7	Uzasadnienie wyboru zadania	Zadanie wybrane do realizacji po pozytywnej opinii Komisji Rady Miejskiej i konsultacjach społecznych.
8	Zgodność z dokumentami planistycznymi	Zgodny
9	Harmonogram realizacji:	Nazwa etapu (fazy) realizacji zadania Okres realizacji od do
		Wykonanie robót budowlanych II-III 2005
10	Oczekiwane rezultaty realizacji zadania:	
	Wskaźnik produktu	Liczba zmodernizowanych wiat przystankowych – 2 szt.
	Wskaźnik rezultatu	
	Wskaźnik oddziaływania	
11	Przewidywane nakłady do poniesienia w okresie 2004 – 2006 (w tys. zł)	
	Lata	Całkowity koszt projektu (w tys. zł)
		Budżet gminy
	2004	
	2005	40
	2006	
	RAZEM	40
		Budżet państwa
		Prywatne
		Środki UE
		Inne
12	Przewidywane nakłady do poniesienia w następnych latach – projekty długoterminowe (w tys. zł)	
	2007	
	2008	
	
	RAZEM	
13	Uwagi:	

1		Nazwa zadania	Modernizacja drogi gminnej we wsi Stronie Śląskie			
2		Integracja projektu w Strategii Rozwoju Gminy Stronie Śląskie				
		Obszar strategiczny	Infrastruktura techniczna i ochrona środowiska			
		Cel strategiczny	Sprawny i przyjazny dla środowiska system komunikacyjny			
		Działanie	Modernizacja dróg – dostosowanie przepustowości do natężenia ruchu			
3		Instytucje i podmioty uczestniczące we wdrażaniu (nazwa, adres)	Gmina Stronie Śląskie			
4		Lokalizacja zadania	Wieś Stronie Śląskie – droga gminna Nr 119-906B			
5		Charakterystyka zadania	Wykonanie nawierzchni drogi			
6		Korzyści wynikające z realizacji zadania	Poprawienie bezpieczeństwa i komfortu jazdy oraz zabezpieczenie przed dalszym niszczeniem drogi.			
7		Uzasadnienie wyboru zadania	Zadanie wybrane do realizacji po pozytywnej opinii Komisji Rady Miejskiej i konsultacjach społecznych.			
8		Zgodność z dokumentami planistycznymi	Zgodny			
9		Harmonogram realizacji:	Nazwa etapu (fazy) realizacji zadania		Okres realizacji od do	
			Wykonanie nawierzchni drogi		III kw. 2005	
10		Oczekiwane rezultaty realizacji zadania:				
		Wskaźnik produktu	Długość zmodernizowanej drogi gminnej – 1 500 m			
		Wskaźnik rezultatu	Średni czas przejazdu pomiędzy dwoma punktami sieci			
11		Wskaźnik oddziaływania	Liczba pojazdów korzystających ze zmodernizowanych dróg			
		Przewidywane nakłady do poniesienia w okresie 2004 – 2006 (w tys. zł)	W tym w tys. zł			
		Lata	Całkowity koszt projektu (w tys. zł)		Prywatne	
			Budżet gminy	Budżet państwa	Srodki UE	Inne
		2004				
		2005	600	150		450
		2006				
		RAZEM	600	150		450
12		Przewidywane nakłady do poniesienia w następnych latach – projekty długoterminowe (w tys. zł)				
		2007				
		2008				
					
		RAZEM				
13		Uwagi:				

1	Nazwa zadania	Budowa ulicy we wsi Bolesławów
2	Integracja projektu w Strategii Rozwoju Gminy Stronie Śląskie	
	Obszar strategiczny	Infrastruktura techniczna i ochrona środowiska
	Cel strategiczny	Sprawy i przyjazny dla środowiska system komunikacyjny
	Działanie	Modernizacja dróg – dostosowanie przepustowości do natężenia ruchu
3	Instytucje i podmioty uczestniczące we wdrażaniu (nazwa, adres)	Gmina Stronie Śląskie
4	Lokalizacja zadania	Bolesławów
5	Charakterystyka zadania	Budowa ulicy we wschodniej pierzei rynku
6	Korzyści wynikające z realizacji zadania	Usprawnienie przejazdu przez wieś Bolesławów
7	Uzasadnienie wyboru zadania	Zadanie wybrane do realizacji po pozytywnej opinii Komisji Rady Miejskiej i konsultacjach społecznych.
8	Zgodność z dokumentami planistycznymi	Zgodny
9	Harmonogram realizacji:	Nazwa etapu (fazy) realizacji zadania Okres realizacji od do
		Budowa ulicy II-IV kw. 2006
10	Oczekiwane rezultaty realizacji zadania:	
	Wskaźnik produktu	Długość wybudowanej drogi gminnej – 300 m
	Wskaźnik rezultatu	Średni czas przejazdu pomiędzy dwoma punktami sieci
	Wskaźnik oddziaływania	Liczba pojazdów korzystających ze zmodernizowanych dróg
11	Przewidywane nakłady do poniesienia w okresie 2004 – 2006 (w tys. zł)	
	Lata	Całkowity koszt projektu (w tys. zł)
		Budżet gminy
		Budżet państwa
		Prywatne
		Środki UE
		Inne
	2004	
	2005	
	2006	1500
	RAZEM	1500
		375
		375
		1125
		1125
12	Przewidywane nakłady do poniesienia w następnych latach – projekty długoterminowe (w tys. zł)	
	2007	
	2008	
	
	RAZEM	
13	Uwagi:	

1		Nazwa zadania		Rekultywacja wysypiska we wsi Stronie Śląskie	
2		Integracja projektu w Strategii Rozwoju Gminy Stronie Śląskie			
		Obszar strategiczny		Infrastruktura techniczna i ochrona środowiska	
		Cel strategiczny		Zachowanie cennych walorów naturalnych	
		Działanie			
3		Instytucje i podmioty uczestniczące we wdrażaniu (nazwa, adres)		Gmina Stronie Śląskie	
4		Lokalizacja zadania		Wieś Stronie Śląskie	
5		Charakterystyka zadania		Rekultywacja wysypiska komunalno – przemysłowego – kwatery I i II.	
6		Korzyści wynikające z realizacji zadania		Poprawienie stanu środowiska naturalnego Gminy Stronie Śląskie	
7		Uzasadnienie wyboru zadania		Zadanie wybrane do realizacji po pozytywnej opinii Komisji Rady Miejskiej i konsultacjach społecznych.	
8		Zgodność z dokumentami planistycznymi		Zgodny	
9		Harmonogram realizacji:		Nazwa etapu (fazy) realizacji zadania	
				Okres realizacji od do	
				Rekultywacja wysypiska	
				II-IV kw. 2006	
10		Oczekiwane rezultaty realizacji zadania:			
		Wskaźnik produktu		Powierzchnia zrehabilitowanego wysypiska	
		Wskaźnik rezultatu			
		Wskaźnik oddziaływania		Polepszenie stanu środowiska naturalnego	
11		Przewidywane nakłady do poniesienia w okresie 2004 – 2006 (w tys. zł)			
		Lata		W tym w tys. zł	
		Całkowity koszt projektu (w tys. zł)		Prywatne	
		Budżet gminy		Budżet państwa	
				Środki UE	
		2004			
		2005			
		2006		750	
		RAZEM		750	
12		Przewidywane nakłady do poniesienia w następnych latach – projekty długoterminowe (w tys. zł)			
		2007			
		2008			
				
		RAZEM			
13		Uwagi:			

1		Nazwa zadania	Rozwiązanie gospodarki ściekowej Doliny Białej Łądeckiej						
2		Integracja projektu w Strategii Rozwoju Gminy Stronie Śląskie							
		Obszar strategiczny	Infrastruktura techniczna i ochrona środowiska						
		Cel strategiczny	Zachowanie cennych walorów naturalnych						
		Działanie	Dokończenie budowy sieci kanalizacyjnej						
3		Instytucje i podmioty uczestniczące we wdrażaniu (nazwa, adres)	Gmina Stronie Śląskie						
4		Lokalizacja zadania	Stronie Śląskie, wsie: Bielice, Nowy Gieraltów, Stary Gieraltów, Goszów						
5		Charakterystyka zadania	Budowa ok. 22 km sieci kanalizacyjnej Ø 200						
6		Korzyści wynikające z realizacji zadania	Poprawienie czystości rzeki Białej Łądeckiej. Rozwój terenów wiejskich						
7		Uzasadnienie wyboru zadania	Zadanie wybrane do realizacji po pozytywnej opinii Komisji Rady Miejskiej i konsultacjach społecznych.						
8		Zgodność z dokumentami planistycznymi	Zgodny						
9		Harmonogram realizacji:	Nazwa etapu (fazy) realizacji zadania		Okres realizacji od do				
			Etap I		II-IV kw. 2005				
			Etap II		I-III kw. 2006				
			Etap III		III-IV kw. 2007				
10		Oczekiwane rezultaty realizacji zadania:							
		Wskaźnik produktu	Długość wybudowanej sieci kanalizacyjnej – 22 km						
		Wskaźnik rezultatu	Liczba gospodarstw domowych/budynków podłączonych do sieci kanalizacji sanitarnej						
		Wskaźnik oddziaływania	Ilość odprowadzonych/oczyszczonych ścieków						
11		Przewidywane nakłady do poniesienia w okresie 2004 – 2006 (w tys. zł)							
		Lata	Budżet gminy			Budżet państwa	Prywatne	Środki UE	Inne
		2004							
		2005	5000			1250			3750
		2006	3000			750			2250
		RAZEM	8000			2000			6000
12		Przewidywane nakłady do poniesienia w następnych latach – projekty długoterminowe (w tys. zł)							
		2007	3000			750			2250
		2008							
								
		RAZEM	3000			750			2250
13		Uwagi:							

1		Nazwa zadania	Budowa hali gimnastycznej przy Gimnazjum			
2	Integracja projektu w Strategii Rozwoju Gminy Stronie Śląskie		Spółeczeństwo			
	Obszar strategiczny		Stworzenie bogatej oferty edukacyjnej, kulturalnej i medycznej			
	Cel strategiczny					
	Działanie		Gmina Stronie Śląskie			
3	Instytucje i podmioty uczestniczące we wdrażaniu (nazwa, adres)		Stronie Śląskie – ul. Kościelna 12			
4	Lokalizacja zadania		Budowa szkolnej hali widowiskowo – sportowej o wymiarach 24x48 m wraz z zapleczem.			
5	Charakterystyka zadania		Uzupelnienie nowopowstatego Gimnazjum o pełnowymiarową halę sportową.			
6	Korzyści wynikające z realizacji zadania		Zadanie wybrane do realizacji po pozytywnej opinii Komisji Rady Miejskiej i konsultacjach społecznych.			
7	Uzasadnienie wyboru zadania		Zgodny			
8	Zgodność z dokumentami planistycznymi		Nazwa etapu (fazy) realizacji zadania			
9	Harmonogram realizacji:		Okres realizacji od do			
			I kw. 2006			
			III kw. 2006 – III kw. 2007			
10	Oczekiwane rezultaty realizacji zadania:					
	Wskaźnik produktu		Ilość wybudowanych hal sportowych			
	Wskaźnik rezultatu		Ilość osób korzystających z hali sportowej			
	Wskaźnik oddziaływania		Zwiększenie aktywności pozalekcyjnej uczniów w postaci ilości organizowanych zajęć sportowych			
11	Przewidywane nakłady do poniesienia w okresie 2004 – 2006 (w tys. zł)		W tym w tys. zł			
	Lata	Całkowity koszt projektu (w tys. zł)	Budżet gminy	Budżet państwa	Prywatne	Inne
	2004					
	2005					
	2006	300	75			225
	RAZEM	300	75			225
12	Przewidywane nakłady do poniesienia w następnych latach – projekty długoterminowe (w tys. zł)					
	2007	1700	425			1275
	2008					
					
	RAZEM	1700	425			1275
13	Uwagi:					

1		Nazwa zadania	Modernizacja budynku przy ul. Zielona 5.			
2		Integracja projektu w Strategii Rozwoju Gminy Stronie Śląskie				
		Obszar strategiczny	Turystyka i rekreacja			
		Cel strategiczny	Wizerunek Stronia Śląskiego jako atrakcyjnego ośrodka turystycznego			
		Działanie	Poprawa wizerunku i estetyki w Gminie			
3		Instytucje i podmioty uczestniczące we wdrażaniu (nazwa, adres)	Gmina Stronie Śląskie			
4		Lokalizacja zadania	Stronie Śląskie – ul. Zielona 5			
5		Charakterystyka zadania	Modernizacja budynku, m.in. wykonanie elewacji, mieszkań, w tym mieszkań dla niepełnosprawnych.			
6		Korzyści wynikające z realizacji zadania	Poprawa estetyki w Gminie. Poprawa warunków mieszkalnych lokatorów.			
7		Uzasadnienie wyboru zadania	Zadanie wybrane do realizacji po pozytywnej opinii Komisji Rady Miejskiej i konsultacjach społecznych.			
8		Zgodność z dokumentami planistycznymi	Zgodny			
9		Harmonogram realizacji:	Nazwa etapu (fazy) realizacji zadania		Okres realizacji od do	
			Etap I		2006	
			Etap II		2007	
			Etap III		2008	
10		Oczekiwane rezultaty realizacji zadania:				
		Wskaźnik produktu	Powierzchnia zmodernizowanych mieszkań			
		Wskaźnik rezultatu	Komfort życia mieszkańców			
		Wskaźnik oddziaływania				
11		Przewidywane nakłady do poniesienia w okresie 2004 – 2006 (w tys. zł)				
		Lata	Całkowity koszt projektu (w tys. zł)		W tym w tys. zł	
		2004	Budżet gminy	Budżet państwa	Prywatne	Inne
		2005				
		2006	1500	1500		
		RAZEM	1500	1500		
12		Przewidywane nakłady do poniesienia w następnych latach – projekty długoterminowe (w tys. zł)				
		2007	1000	1000		
		2008	1000	1000		
					
		RAZEM	2000	2000		
13		Uwagi:				

1	Nazwa zadania	Remont budynku przy ul. Polna 13.
2	Integracja projektu w Strategii Rozwoju Gminy Stronie Śląskie	
	Obszar strategiczny	Turystyka i rekreacja
	Cel strategiczny	Wizerunek Stronia Śląskiego jako atrakcyjnego ośrodka turystycznego
	Działanie	Poprawa wizerunku i estetyki w Gminie
3	Instytucje i podmioty uczestniczące we wdrażaniu (nazwa, adres)	Gmina Stronie Śląskie
4	Lokalizacja zadania	Stronie Śląskie – ul. Polna 13
5	Charakterystyka zadania	Wykonanie izolacji, odwodnienia budynku, wymiana stolarki okiennej i drzwiowej, wymiana pokrycia dachowego, ocieplenie budynku, wykonanie elewacji.
6	Korzyści wynikające z realizacji zadania	Poprawa estetyki w Gminie. Poprawa warunków mieszkalnych lokatorów.
7	Uzasadnienie wyboru zadania	Zadanie wybrane do realizacji po pozytywnej opinii Komisji Rady Miejskiej i konsultacjach społecznych.
8	Zgodność z dokumentami planistycznymi	Zgodny
9	Harmonogram realizacji:	Nazwa etapu (fazy) realizacji zadania Okres realizacji od do
		Remont budynku 2005
10	Oczekiwane rezultaty realizacji zadania:	
	Wskaźnik produktu	Liczba wyremontowanych budynków – 1 szt.
	Wskaźnik rezultatu	Komfort życia mieszkańców
	Wskaźnik oddziaływania	
11	Przewidywane nakłady do poniesienia w okresie 2004 – 2006 (w tys. zł)	
	Lata	Całkowity koszt projektu (w tys. zł)
	2004	Budżet gminy
	2005	Budżet państwa
	2006	Budżet UE
	RAZEM	Inne
		W tym w tys. zł
		Prywatne
		Srodki UE
		Inne
12	Przewidywane nakłady do poniesienia w następnych latach – projekty długoterminowe (w tys. zł)	
	2007	
	2008	
	
	RAZEM	
13	Uwagi:	

1		Nazwa zadania	Modernizacja drogi gminnej we wsi Goszów	
2	Integracja projektu w Strategii Rozwoju Gminy Stronie Śląskie			
	Obszar strategiczny	Infrastruktura techniczna i ochrona środowiska		
	Cel strategiczny	Sprawny i przyjazny dla środowiska system komunikacyjny		
	Działanie	Modernizacja dróg – dostosowanie przepustowości do natężenia ruchu		
3	Instytucje i podmioty uczestniczące we wdrażaniu (nazwa, adres)	Gmina Stronie Śląskie		
4	Lokalizacja zadania	Goszów – nieruchomości nr 99 i 103		
5	Charakterystyka zadania	Modernizacja drogi gminnej wraz z odwodnieniem		
6	Korzyści wynikające z realizacji zadania	Poprawienie warunków dojazdu do istniejących i przyszłych zabudowań.		
7	Uzasadnienie wyboru zadania	Zadanie wybrane do realizacji po pozytywnej opinii Komisji Rady Miejskiej i konsultacjach społecznych.		
8	Zgodność z dokumentami planistycznymi	Zgodny		
9	Harmonogram realizacji:	Nazwa etapu (fazy) realizacji zadania	Okres realizacji od do	
		Opracowanie dokumentacji projektowej	I-II kw. 2005	
		Wykonanie robót modernizacyjnych	II-III kw. 2006	
10	Oczekiwane rezultaty realizacji zadania:			
	Wskaźnik produktu	Długość zmodernizowanej drogi gminnej – 1 300 m		
	Wskaźnik rezultatu	Średni czas przejazdu pomiędzy dwoma punktami sieci		
	Wskaźnik oddziaływania	Liczba pojazdów korzystających ze zmodernizowanych dróg		
11	Przewidywane nakłady do poniesienia w okresie 2004 – 2006 (w tys. zł)			
	Lata	W tym w tys. zł		
		Całkowity koszt projektu (w tys. zł)	Budżet państwa	Prywatne
			Budżet UE	Inne
	2004			
	2005	14		
	2006	400		300
	RAZEM	414		300
12	Przewidywane nakłady do poniesienia w następnych latach – projekty długoterminowe (w tys. zł)			
	2007			
	2008			
			
	RAZEM			
13	Uwagi:			

1		Nazwa zadania	Modernizacja drogi we wsi Nowy Gieraltów – etap dokumentacyjny		
2		Integracja projektu w Strategii Rozwoju Gminy Stronie Śląskie			
		Obszar strategiczny	Infrastruktura techniczna i ochrona środowiska		
		Cel strategiczny	Sprawny i przyjazny dla środowiska system komunikacyjny		
		Działanie	Modernizacja dróg – dostosowanie przepustowości do natężenia ruchu		
3		Instytucje i podmioty uczestniczące we wdrażaniu (nazwa, adres)	Gmina Stronie Śląskie		
4		Lokalizacja zadania	Nowy Gieraltów – Nr ewidencyjny gruntu 106/1		
5		Charakterystyka zadania	Modernizacja odcinka drogi – etap dokumentacyjny		
6		Korzyści wynikające z realizacji zadania	Usprawnienie komunikacji do przejścia granicznego w Nowym Gieraltowie.		
7		Uzasadnienie wyboru zadania	Zadanie wybrane do realizacji po pozytywnej opinii Komisji Rady Miejskiej i konsultacjach społecznych.		
8		Zgodność z dokumentami planistycznymi	Zgodny		
9		Harmonogram realizacji:	Nazwa etapu (fazy) realizacji zadania	Okres realizacji od do	(kwartał, rok)
			Opracowanie dokumentacji	III-IV kw. 2006	
10		Oczekiwane rezultaty realizacji zadania:			
		Wskaźnik produktu	Dokumentacja budowlana – 1 szt.		
		Wskaźnik rezultatu			
		Wskaźnik oddziaływania			
11		Przewidywane nakłady do poniesienia w okresie 2004 – 2006 (w tys. zł)			
Lata	Całkowity koszt projektu (w tys. zł)		W tym w tys. zł		
2004	Budżet gminy	Budżet państwa	Prywatne	Środki UE	Inne
2005					
2006	15	15			
RAZEM	15	15			
12		Przewidywane nakłady do poniesienia w następnych latach – projekty długoterminowe (w tys. zł)			
2007					
2008					
.....					
RAZEM					
13		Uwagi:			

1		Nazwa zadania	Zwodociągowanie Doliny Białej Łądeckiej – etap dokumentacyjny		
2		Integracja projektu w Strategii Rozwoju Gminy Stronie Śląskie			
		Obszar strategiczny	Infrastruktura techniczna i ochrona środowiska		
		Cel strategiczny	Zachowanie cennych walorów naturalnych		
		Działanie	Dokończenie budowy sieci wodociągowej		
3		Instytucje i podmioty uczestniczące we wdrażaniu (nazwa, adres)	Gmina Stronie Śląskie		
4		Lokalizacja zadania	Stronie Śląskie, wsie: Bielice, Nowy Gierałtów, Stary Gierałtów, Goszów		
5		Charakterystyka zadania	Opracowanie dokumentacji projektowej ujęcia wody i sieci wodociągowej w Dolinie Białej Łądeckiej.		
6		Korzyści wynikające z realizacji zadania	Zapewnienie stałej dostawy wody pitnej do gospodarstw domowych.		
7		Uzasadnienie wyboru zadania	Wzrost zainteresowania inwestorów terenami pod zabudowę.		
8		Zgodność z dokumentami planistycznymi	Zgodny		
9		Harmonogram realizacji:	Nazwa etapu (fazy) realizacji zadania		Okres realizacji od do
			Wykonanie dokumentacji projektowej		III-IV kw. 2005
10		Oczekiwane rezultaty realizacji zadania:			
		Wskaźnik produktu	Dokumentacji projektowa – 1 szt.		
		Wskaźnik rezultatu			
		Wskaźnik oddziaływania			
11		Przewidywane nakłady do poniesienia w okresie 2004 – 2006 (w tys. zł)			
		Lata	W tym w tys. zł		
		Całkowity koszt projektu (w tys. zł)	Budżet gminy	Budżet państwa	Prywatne
		2004			Srodki UE
		2005	100		Inne
		2006			
		RAZEM	100	100	
12		Przewidywane nakłady do poniesienia w następnych latach – projekty długoterminowe (w tys. zł)			
		2007			
		2008			
				
		RAZEM			
13		Uwagi:			

1		Nazwa zadania	Modernizacja drogi gminnej we wsi Kletno – etap dokumentacyjny
2		Integracja projektu w Strategii Rozwoju Gminy Stronie Śląskie	
		Obszar strategiczny	Infrastruktura techniczna i ochrona środowiska
		Cel strategiczny	Sprawnny i przyjazny dla środowiska system komunikacyjny
		Działanie	Modernizacja dróg – dostosowanie przepustowości do natężenia ruchu
3		Instytucje i podmioty uczestniczące we wdrażaniu (nazwa, adres)	Gmina Stronie Śląskie
4		Lokalizacja zadania	Kletno – Nr ewidencyjny gruntu 25
5		Charakterystyka zadania	Modernizacja odcinka drogi gminnej – etap dokumentacyjny
6		Korzyści wynikające z realizacji zadania	Usprawnienie komunikacji we wsi Kletno Poprawienie bezpieczeństwa i komfortu jazdy
7		Uzasadnienie wyboru zadania	Zadanie wybrane do realizacji po pozytywnej opinii Komisji Rady Miejskiej i konsultacjach społecznych.
8		Zgodność z dokumentami planistycznymi	Zgodny
9		Harmonogram realizacji:	Nazwa etapu (fazy) realizacji zadania Okres realizacji od do
			Opracowanie dokumentacji III-IV kw. 2006
10		Oczekiwane rezultaty realizacji zadania:	
		Wskaźnik produktu	Dokumentacja budowlana – 1 szt.
		Wskaźnik rezultatu	
		Wskaźnik oddziaływania	
11		Przewidywane nakłady do poniesienia w okresie 2004 – 2006 (w tys. zł)	
		Lata	W tym w tys. zł
		Calkowity koszt projektu (w tys. zł)	Budżet państwa
			Budżet gminy
		2004	Prywatne
		2005	Inne
		2006	
		RAZEM	
		10	
		10	
12		Przewidywane nakłady do poniesienia w następnych latach – projekty długoterminowe (w tys. zł)	
		2007	
		2008	
		
		RAZEM	
13		Uwagi:	

1		Nazwa zadania	Modernizacja drogi gminnej Stara Morawa – Bolesławów			
2	Integracja projektu w Strategii Rozwoju Gminy Stronie Śląskie					
	Obszar strategiczny	Infrastruktura techniczna i ochrona środowiska				
	Cel strategiczny	Sprawny i przyjazny dla środowiska system komunikacyjny				
	Działanie	Modernizacja dróg – dostosowanie przepustowości do natężenia ruchu				
3	Instytucje i podmioty uczestniczące we wdrażaniu (nazwa, adres)	Gmina Stronie Śląskie				
4	Lokalizacja zadania	Droga gminna Stara Morawa – Bolesławów Nr 119-908D				
5	Charakterystyka zadania	Modernizacja drogi gminnej wraz z odwodnieniem				
6	Korzyści wynikające z realizacji zadania	Usprawnienie komunikacji Stronie Śląskie – Bolesławów. Poprawa dostępu do terenów zurbanizowanych i pól uprawnych.				
7	Uzasadnienie wyboru zadania	Zadanie wybrane do realizacji po pozytywnej opinii Komisji Rady Miejskiej i konsultacjach społecznych.				
8	Zgodność z dokumentami planistycznymi	Zgodny				
9	Harmonogram realizacji:	Nazwa etapu (fazy) realizacji zadania	Okres realizacji od		do	
		Wykonanie robót modernizacyjnych	II-III kw. 2006			
10	Oczekiwane rezultaty realizacji zadania:					
	Wskaźnik produktu	Długość zmodernizowanej drogi gminnej – 1 300 m				
	Wskaźnik rezultatu	Średni czas przejazdu pomiędzy dwoma punktami sieci				
	Wskaźnik oddziaływania	Liczba pojazdów korzystających ze zmodernizowanych dróg				
11	Przewidywane nakłady do poniesienia w okresie 2004 – 2006 (w tys. zł)					
	Lata	Całkowity koszt projektu (w tys. zł)		W tym w tys. zł		
		Budżet gminy	Budżet państwa	Prywatne	Środki UE	Inne
	2004					
	2005					
	2006	800	200			600
	RAZEM	800	200			600
12	Przewidywane nakłady do poniesienia w następnych latach – projekty długoterminowe (w tys. zł)					
	2007					
	2008					
					
	RAZEM					
13	Uwagi:					

1		Nazwa zadania		Budowa kanalizacji sanitarnej wsi: Kletno, Kamienica, Nowa Morawa i odcinka wsi Stronie Śląskie – etap dokumentacyjny				
2		Integracja projektu w Strategii Rozwoju Gminy Stronie Śląskie		Infrastruktura techniczna i ochrona środowiska				
		Obszar strategiczny		Zachowanie cennych walorów naturalnych				
		Cel strategiczny		Dokończenie budowy sieci kanalizacyjnej				
		Działanie		Gmina Stronie Śląskie				
3		Instytucje i podmioty uczestniczące we wdrażaniu (nazwa, adres)		Kletno, Kamienica, Nowa Morawa, wieś Stronie Śląskie				
4		Lokalizacja zadania		Zaprojektowanie sieci kanalizacyjnych obejmujących w/w wieś.				
5		Charakterystyka zadania		Ochrona środowiska, rozwiązanie problemu usuwania nieczystości płynnych z gospodarstw domowych, uzbrojenie terenów pod zabudowę.				
6		Korzyści wynikające z realizacji zadania		Zadanie wybrane do realizacji po pozytywnej opinii Komisji Rady Miejskiej i konsultacjach społecznych.				
7		Uzasadnienie wyboru zadania		Zgodny				
8		Zgodność z dokumentami planistycznymi		Nazwa etapu (fazy) realizacji zadania				
9		Harmonogram realizacji:		Okres realizacji od do				
				Wykonanie prac projektowych				
				I-III kw. 2006				
10		Oczekiwane rezultaty realizacji zadania:						
		Wskaźnik produktu		Dokumentacja budowlana – 1 szt.				
		Wskaźnik rezultatu						
		Wskaźnik oddziaływania						
11		Przewidywane nakłady do poniesienia w okresie 2004 – 2006 (w tys. zł)		W tym w tys. zł				
		Lata	Całkowity koszt projektu (w tys. zł)	Budżet gminy	Budżet państwa	Prywatne	Srodki UE	Inne
		2004						
		2005						
		2006	80	80				
		RAZEM	80	80				
12		Przewidywane nakłady do poniesienia w następnych latach – projekty długoterminowe (w tys. zł)						
		2007						
		2008						
							
		RAZEM						
13		Uwagi:						

1		Nazwa zadania	Budowa ujęcia wody we wsi Kletno – etap dokumentacyjny.			
2		Integracja projektu w Strategii Rozwoju Gminy Stronie Śląskie				
		Obszar strategiczny	Infrastruktura techniczna i ochrona środowiska			
		Cel strategiczny	Zachowanie cennych walorów naturalnych			
		Działanie	Dokończenie budowy sieci wodociągowej			
3		Instytucje i podmioty uczestniczące we wdrażaniu (nazwa, adres)	Gmina Stronie Śląskie			
4		Lokalizacja zadania	Gmina Stronie Śląskie - Kletno			
5		Charakterystyka zadania	Budowa ujęcia wody we wsi Kletno			
6		Korzyści wynikające z realizacji zadania	Zapewnienie dostaw wody w odpowiedniej ilości dla mieszkańców wsi Kletno. Zapewnienie dostaw wody o odpowiedniej jakości.			
7		Uzasadnienie wyboru zadania	Zadanie wybrane do realizacji po pozytywnej opinii Komisji Rady Miejskiej i konsultacjach społecznych.			
8		Zgodność z dokumentami planistycznymi	Zgodny			
9		Harmonogram realizacji:	Nazwa etapu (fazy) realizacji zadania		Okres realizacji od do	
			Opracowanie dokumentacji ujęcia wody		III-IV kw. 2006	
10		Oczekiwane rezultaty realizacji zadania:				
		Wskaźnik produktu	Dokumentacja budowlana – 1 szt.			
		Wskaźnik rezultatu				
		Wskaźnik oddziaływania				
11		Przewidywane nakłady do poniesienia w okresie 2004 – 2006 (w tys. zł)	W tym w tys. zł			
		Lata	Budżet gminy	Budżet państwa	Prywatne	Inne
		2004				
		2005				
		2006	30			
		RAZEM	30			
12		Przewidywane nakłady do poniesienia w następnych latach – projekty długoterminowe (w tys. zł)				
		2007				
		2008				
					
		RAZEM				
13		Uwagi:				

1		Nazwa zadania	Rozbudowa krytego basenu CSiR o funkcję Aquaparku – etap dokumentacyjny.
2		Integracja projektu w Strategii Rozwoju Gminy Stronie Śląskie	
		Obszar strategiczny	Turystyka i rekreacja
		Cel strategiczny	Zrównoważona lokalizacja i funkcjonowanie infrastruktury sportowo-rekreacyjnej
		Działanie	Rozbudowa infrastruktury towarzyszącej turystyce
3		Instytucje i podmioty uczestniczące we wdrażaniu (nazwa, adres)	Gmina Stronie Śląskie Centrum Sportu i Rekreacji w Sironiu Śląskim – ul. Kościuszki 20a
4		Lokalizacja zadania	Stronie Śląskie – ul. Kościuszki 20a
5		Charakterystyka zadania	Budowa wieży do skoków, zjeżdżałni oraz Jacuzzi.
6		Korzyści wynikające z realizacji zadania	Poszerzenie oferty turystycznej Gminy Stronie Śląskie.
7		Uzasadnienie wyboru zadania	Zadanie wybrane do realizacji po pozytywnej opinii Komisji Rady Miejskiej i konsultacjach społecznych.
8		Zgodność z dokumentami planistycznymi	Zgodny
9		Harmonogram realizacji:	Nazwa etapu (fazy) realizacji zadania Okres realizacji od do
			Opracowanie dokumentacji budowlanej III-IV kw. 2006
10		Oczekiwane rezultaty realizacji zadania:	
		Wskaźnik produktu	Dokumentacja budowlana – 1 szt.
		Wskaźnik rezultatu	
		Wskaźnik oddziaływania	
11		Przewidywane nakłady do poniesienia w okresie 2004 – 2006 (w tys. zł)	
		Lata	Całkowity koszt projektu (w tys. zł)
			Budżet gminy
			Budżet państwa
			Prywatne
			Środki UE
			Inne
		2004	
		2005	
		2006	40
		RAZEM	40
12		Przewidywane nakłady do poniesienia w następnych latach – projekty długoterminowe (w tys. zł)	
		2007	
		2008	
		
		RAZEM	
13		Uwagi:	

1		Nazwa zadania	Droga turystyczna Stronie Śląskie-Strachocin-Stojków – etap dokumentacyjny.		
2		Integracja projektu w Strategii Rozwoju Gminy Stronie Śląskie			
		Obszar strategiczny	Turystyka i rekreacja		
		Cel strategiczny	Zrównoważona lokalizacja i funkcjonowanie infrastruktury sportowo-rekreacyjnej		
		Działanie	Rozbudowa infrastruktury towarzyszącej turystyce		
3		Instytucje i podmioty uczestniczące we wdrażaniu (nazwa, adres)	Gmina Stronie Śląskie		
4		Lokalizacja zadania	Stronie Śląskie, Strachocin, Stojków		
5		Charakterystyka zadania	Zaprojektowanie drogi turystycznej.		
6		Korzyści wynikające z realizacji zadania	Alternatywne do drogi wojewódzkiej skomunikowanie Stronia Śląskiego z Łądkiem Zdr. z przeznaczeniem dla ruchu pieszo rowerowego. Rozbudowa infrastruktury turystycznej.		
7		Uzasadnienie wyboru zadania	Zadanie wybrane do realizacji po pozytywnej opinii Komisji Rady Miejskiej i konsultacjach społecznych.		
8		Zgodność z dokumentami planistycznymi	Zgodny		
9		Harmonogram realizacji:	Nazwa etapu (fazy) realizacji zadania	Okres realizacji od do	
			Opracowanie dokumentacji budowlanej.	II-III kw. 2006	
10		Oczekiwane rezultaty realizacji zadania:			
		Wskaźnik produktu	Dokumentacja budowlana – 1 szt.		
		Wskaźnik rezultatu			
		Wskaźnik oddziaływania			
11		Przewidywane nakłady do poniesienia w okresie 2004 – 2006 (w tys. zł)			
		Lata	W tym w tys. zł		
			Budżet gminy	Budżet państwa	Prywatne
		2004			Środki UE
		2005			Inne
		2006	25		
		RAZEM	25		
12		Przewidywane nakłady do poniesienia w następnych latach – projekty długoterminowe (w tys. zł)			
		2007			
		2008			
				
		RAZEM			
13		Uwagi:			

1		Nazwa zadania	Budowa pola do mini golfa – etap dokumentacyjny			
2		Integracja projektu w Strategii Rozwoju Gminy Stronie Śląskie				
		Obszar strategiczny	Turystyka i rekreacja			
		Cel strategiczny	Zrównoważona lokalizacja i funkcjonowanie infrastruktury sportowo-rekreacyjnej			
		Działanie	Rozbudowa infrastruktury towarzyszącej turystyce			
3		Instytucje i podmioty uczestniczące we wdrażaniu (nazwa, adres)	Gmina Stronie Śląskie			
4		Lokalizacja zadania	Gmina Stronie Śląskie			
5		Charakterystyka zadania	Budowa dziewięciu dołkowego pola do mini golfa			
6		Korzyści wynikające z realizacji zadania	Rozbudowa infrastruktury turystycznej. Wzrost liczby odwiedzających Gminę turystów.			
7		Uzasadnienie wyboru zadania	Zadanie wybrane do realizacji po pozytywnej opinii Komisji Rady Miejskiej i konsultacjach społecznych.			
8		Zgodność z dokumentami planistycznymi	Zgodny			
9		Harmonogram realizacji:	Nazwa etapu (fazy) realizacji zadania		Okres realizacji od do	
			Opracowanie dokumentacji zadania		II-III kw. 2005	
10		Oczekiwane rezultaty realizacji zadania:				
		Wskaźnik produktu	Dokumentacja budowlana – 1 szt.			
		Wskaźnik rezultatu				
		Wskaźnik oddziaływania				
11		Przewidywane nakłady do poniesienia w okresie 2004 – 2006 (w tys. zł)				
		Lata	Budżet gminy		Budżet państwa	
			Calkowity koszt projektu (w tys. zł)		Prywatne	
		2004			Inne	
		2005	10			
		2006				
		RAZEM	10			
12		Przewidywane nakłady do poniesienia w następnych latach – projekty długoterminowe (w tys. zł)				
		2007				
		2008				
					
		RAZEM				
13		Uwagi:				

V. POWIĄZANIE ZADAŃ I PROJEKTÓW Z INNYMI DZIAŁANAMI REALIZOWANYMI W NA TERENIE POWIATU KŁODZKIEGO I WOJEWÓDZTWA DOLNOŚLĄSKIEGO.

Warunkiem powodzenia przyjętych w PRL'u zadań i programów jest zgodność z dokumentami planistycznymi różnych szczebli. Plan Rozwoju Lokalnego jest spójny ze Strategią Rozwoju Gminy Gminy Stronie Śląskie. Powiązanie zadań i projektów zapisanych w PRL'u z celami strategicznymi, operacyjnymi i poszczególnymi zadaniami przedstawione jest w powyższym rozdziale w punkcie „Charakterystyka zadań i projektów realizowanych w ramach Planu Rozwoju Lokalnego Gminy Stronie Śląskie”. Zadania przyjęte w planie przyczynią się bezpośrednio do realizacji celów strategicznych rozwoju gminy.

Cele strategiczne przyjęte w Strategii Rozwoju Gminy Stronie Śląskie realizowane poprzez zadania Planu Rozwoju Lokalnego są spójne z dokumentami planistycznymi na poziomie powiatu, województwa i kraju tj. Strategią Rozwoju Powiatu Kłodzkiego, Strategią Rozwoju Województwa Dolnośląskiego oraz Narodowym Planem Rozwoju na lata 2004 - 2006.

Powiązanie zadań i projektów Gminy Stronie Śląskie z celami strategicznymi Strategii Rozwoju Powiatu Kłodzkiego oraz z celami strategicznymi Strategii Rozwoju Województwa Dolnośląskiego obrazuje poniższa tabela.

TABELA Nr 33 – Zgodność zadań PRL'u z celami Strategii Rozwoju Powiatu Kłodzkiego i Strategii Rozwoju Województwa Dolnośląskiego

Nr zadania	Lista zadań PRL	Strategia Rozwoju Powiatu Kłodzkiego			Strategia Rozwoju Województwa Dolnośląskiego
		Rozwój turystyki i lecznictwa uzdrowskiego	Rozwój przedsiębiorczości	Wzrost standardu życia mieszkańców powiatu	
PRIORYTETY					
A-1	Modernizacja drogi gminnej we wsi Stara Morawa			X	Sfera: Gospodarka Obszar: Infrastruktura
A-2	Modernizacja nawierzchni alejek Parku Miejskiego w Stroniu Śląskim	X			Sfera: Gospodarka Obszar: Turystyka i rekreacja
A-3	Modernizacja układu komunikacyjnego i infrastruktury osiedla Morawka.			X	Sfera: Gospodarka Obszar: Infrastruktura
A-4	Modernizacja mostów w Nowej Morawie oraz w Starym Gierałtowie.			X	Sfera: Gospodarka Obszar: Infrastruktura
A-5	Budowa układu komunikacyjnego terenu mieszkalno – usługowego we wsi Stara Morawa.			X	Sfera: Gospodarka Obszar: Infrastruktura
A-6	Budowa układu komunikacyjnego, parkingów i obiektów kubaturowych związanych z funkcją rekreacyjną zbiornika w Starej Morawie.	X			Sfera: Gospodarka Obszar: Infrastruktura

A-7	Rozwiązanie gospodarki ściekowej wsi Stara Morawa.				X	Sfera: Gospodarka Obszar: Infrastruktura
A-8	Budowa ujęcia wody i sieci wodociągowej we wsi Sienna – etap dokumentacyjny.				X	Sfera: Gospodarka Obszar: Infrastruktura
A-9	Zwodociągowanie wsi Stara Morawa.				X	Sfera: Gospodarka Obszar: Infrastruktura
A-10	Adaptacja budynku przy ul. Nowotki 4 do funkcji kulturalno-sportowo-rekreacyjnej.	X				Sfera: Zasoby ludzkie Obszar: Kultura i nauka
A-11	Zagospodarowanie szlaków turystycznych na terenie Gminy Stronie Śląskie	X				Sfera: Gospodarka Obszar: Turystyka i rekreacja
A-12	Budowa ścieżki dydaktycznej wokół Stronia Śląskiego.	X				Sfera: Gospodarka Obszar: Turystyka i rekreacja
A-13	Budowa skateparku.	X				Sfera: Gospodarka Obszar: Turystyka i rekreacja
A-14	Remont budynku Szkoły Podstawowej w Stroniu Śląskim.				X	Sfera: Zasoby ludzkie Obszar: Edukacja
A-15	Zagospodarowanie terenu przy Urzędzie Miejskim w Stroniu Śląskim.				X	Sfera: Gospodarka Obszar: Infrastruktura
A-16	Remont budynku przy ul. Mickiewicza 2.				X	Sfera: Przestrzeń Obszar: Obszary zurbanizowane
A-17	Rozbudowa i modernizacja oświetlenia ulicznego.				X	Sfera: Przestrzeń Obszar: Obszary zurbanizowane
A-18	Modernizacja układu komunikacyjnego w Bolesławowie – rynek.				X	Sfera: Gospodarka Obszar: Infrastruktura
A-19	Budowa Zintegrowanego Systemu Informatycznego.			X	X	Sfera: Gospodarka Obszar: Infrastruktura
A-20	Rewaloryzacja barokowego pomnika św. Franciszka Ksawerego i grupy rzeźb Ogrodu oliwnego na zboczu góry Zawada we wsi Bolesławów.	X				Sfera: Przestrzeń Obszar: Obszary zurbanizowane
A-21	Modernizacja wiat powiatowych				X	Sfera: Gospodarka Obszar: Infrastruktura

CELE PIERWSZORZĘDNE						
B-1	Modernizacja drogi gminnej we wsi Stronie Śląskie,				X	Sfera: Gospodarka Obszar: Infrastruktura
B-2	Budowa ulicy we wsi Bolesławów.	X			X	Sfera: Gospodarka Obszar: Infrastruktura
B-3	Rekultywacja wysypiska we wsi Stronie Śląskie.				X	Sfera: Przestrzeń Obszar: Obszary zurbanizowane
B-4	Rozwiązanie gospodarki ściekowej Doliny Białej Łądeckiej.				X	Sfera: Gospodarka Obszar: Infrastruktura
B-5	Budowa hali gimnastycznej przy Gimnazjum.				X	Sfera: Zasoby ludzkie Obszar: Edukacja
B-6	Modernizacja budynku przy ul. Zielona 5.				X	Sfera: Przestrzeń Obszar: Obszary zurbanizowane
B-7	Remont budynku przy ul. Polna 13.				X	Sfera: Przestrzeń Obszar: Obszary zurbanizowane
B-8	Modernizacja drogi gminnej we wsi Goszów,				X	Sfera: Gospodarka Obszar: Infrastruktura
B-9	Modernizacja drogi gminnej we wsi Nowy Gieraltów – etap dokumentacyjny,				X	Sfera: Gospodarka Obszar: Infrastruktura
B-10	Zwodociągowanie Doliny Białej Łądeckiej – etap dokumentacyjny.				X	Sfera: Gospodarka Obszar: Infrastruktura
CELE DRUGORZĘDNE						
C-1	Modernizacja drogi gminnej we wsi Kletno – etap dokumentacyjny,				X	Sfera: Gospodarka Obszar: Infrastruktura
C-2	Modernizacja drogi gminnej Stara Morawa – Bolesławów,				X	Sfera: Gospodarka Obszar: Infrastruktura
C-3	Budowa kanalizacji sanitarnej wsi: Kletno, Kamienica, Nowa Morawa. odcinka we wsi Stronie Śląskie – etap dokumentacyjny.				X	Sfera: Gospodarka Obszar: Infrastruktura
C-4	Budowa ujęcia wody we wsi Kletno – etap dokumentacyjny				X	Sfera: Gospodarka Obszar: Infrastruktura

C-5	Rozbudowa krytego basenu CSiR o funkcję Aquaparku.	X			Sfera: Gospodarka Obszar: Turystyka i rekreacja
C-6	Droga turystyczna Stronie Śląskie – Strachocin – Stojków – etap dokumentacyjny.	X			Sfera: Gospodarka Obszar: Turystyka i rekreacja
C-7	Budowa pola do mini golfa – etap dokumentacyjny,	X			Sfera: Gospodarka Obszar: Turystyka i rekreacja

VI. OCZEKIWANE WSKAŹNIKI OSIĄGNIĘCIA PLANU ROZWOJU LOKALNEGO.

TABELA Nr 34 – Oczekiwane wskaźniki osiągnięcia PRL

Lista zadań PRL		Wskaźniki osiągnięcia zadania			
		Produkt	Rezultat	Oddziaływanie	
PRIORYTETY					
A-1	Modernizacja drogi gminnej we wsi Stara Morawa	Długość zmodernizowanej drogi gminnej	200 m	Sredni czas przejazdu pomiędzy dwoma punktami sieci	Liczba pojazdów korzystających ze zmodernizowanych dróg
A-2	Modernizacja nawierzchni alejek Parku Miejskiego w Stroniu Śląskim	Powierzchnia zmodernizowanych parków		Liczba osób korzystającej ze zmodernizowanej bazy rekreacyjnej	
A-3	Modernizacja układu komunikacyjnego osiedla Morawka.	Powierzchnia zmodernizowanych ciągów pieszo – jezdnych		Powierzchnia ciągów pieszo – jezdnych w Gminie	
A-4	Modernizacja mostów w Nowej Morawie oraz w Starym Gieraltowie.	Liczba zmodernizowanych obiektów mostowych	2 szt.	Sredni czas przejazdu pomiędzy dwoma punktami sieci	Liczba pojazdów korzystających ze zmodernizowanych mostów
A-5	Budowa układu komunikacyjnego terenu mieszkalno – usługowego we wsi Stara Morawa.	Długość wybudowanych dróg dojazdowych		Sredni czas dojazdu do terenów pod zabudowę	Liczba inwestorów pozyskanych na terenie Gminy
A-6	Budowa układu komunikacyjnego, parkingów i obiektów kubaturowych związanych z funkcją rekreacyjną zbiornika w Starej Morawie.	Powierzchnia zmodernizowanych ciągów pieszo – jezdnych, parkingów		Powierzchnia ciągów pieszo – jezdnych w Gminie	
A-7	Rozwiązanie gospodarki ściekowej wsi Stara Morawa.	Długość wybudowanej sieci kanalizacyjnej		Liczba gospodarstw domowych/budynków podłączonych do sieci kanalizacji sanitarnej	Ilość odprowadzonych/oczyszczonych ścieków
A-8	Budowa ujęcia wody i sieci wodociągowej we wsi Sienna – etap dokumentacyjny.	Dokumentacja budowlana	1 szt.		

A-9	Zwodociagowanie wsi Stara Morawa.	Długość wybudowanej sieci wodociągowej		Liczba gospodarstw domowych/budynków podłączonych do sieci wodociągowej	Ilość konsumowanej wody
A-10	Adaptacja budynku przy ul. Nowotki 4 do funkcji kulturalno-sportowo-rekreacyjnej.	Powierzchnia zmodernizowanej bazy kulturalnej		Liczba osób korzystająca z bazy kulturalnej	Liczba osób korzystających z nowej oferty kulturalnej
A-11	Zagospodarowanie szlaków turystycznych na terenie Gminy Stronie Śląskie	Długość wybudowanych/zmodernizowanych tras turystycznych		Liczba osób korzystających z nowych i zmodernizowanych tras turystycznych	Liczba turystów odwiedzających Gminę
A-12	Budowa ścieżki dydaktycznej wokół Stronia Śląskiego.	Długość wybudowanych/zmodernizowanych tras turystycznych		Liczba osób korzystających z nowych i zmodernizowanych tras turystycznych	Liczba turystów odwiedzających Gminę
A-13	Budowa skateparku.	Budowa obiektu sportowo – rekreacyjnego		Liczba osób korzystających z obiektu	
A-14	Remont budynku Szkoły Podstawowej w Stroniu Śląskim.	Powierzchnia wyremontowanych budynków oświatowych		Liczba uczniów w jednostce oświatowej	
A-15	Zagospodarowanie terenu przy Urzędzie Miejskim w Stroniu Śląskim.	Powierzchnia wybudowanych/zmodernizowanych ciągów pieszo – jezdnych	2000 m ²		
A-16	Remont budynku przy ul. Mickiewicza 2.	Liczba wyremontowanych budynków	1 szt.		
A-17	Rozbudowa i modernizacja oświetlenia ulicznego.	Długość wybudowanych/zmodernizowanych sieci oświetleniowych		Ilość zaoszczędzonej energii elektrycznej	Liczba popełnionych przestępstw
A-18	Modernizacja układu komunikacyjnego w Bolesławowie – rynek.	Powierzchnia zmodernizowanych ciągów pieszo – jezdnych	10000 m ²	Powierzchnia ciągów pieszo – jezdnych w Gminie	
A-19	Budowa Zintegrowanego Systemu Informatycznego.	Zakup/modernizacja sprzętu komputerowego dla Urzędu Miejskiego		Ilość obsługiwanych interesantów	
A-20	Rewaloryzacja barokowego pomnika św. Franciszka Ksawerego i grupy rzeźb Ogrodu oliwnego na zboczu góry Zawada we wsi Bolesławów.	Liczba odrestaurowanych pomników/rzeźb		Liczba osób korzystających z oferty kulturalnej	Wzrost atrakcyjności turystycznej gminy

A-21	Modernizacja wiat przystankowych.	Liczba zmodernizowanych wiat przystankowych	2 szt				
CELE PIERWSZORZĘDNE							
B-1	Modernizacja drogi gminnej we wsi Stronie Śląskie.	Długość zmodernizowanej drogi gminnej	1500 m	Średni czas przejazdu pomiędzy dwoma punktami sieci	Liczba pojazdów korzystających ze zmodernizowanych dróg		
B-2	Budowa ulicy we wsi Bolesławów.	Długość wybudowanej drogi gminnej		Średni czas przejazdu pomiędzy dwoma punktami sieci	Liczba pojazdów korzystających ze zmodernizowanych dróg		
B-3	Rekultywacja wysypiska we wsi Stronie Śląskie.	Powierzchnia zrehabilitowanego wysypiska			Polepszenie stanu środowiska naturalnego		
B-4	Rozwiązanie gospodarki ściekowej Doliny Białej Łądeckiej.	Długość wybudowanej sieci kanalizacyjnej	22 km	Liczba gospodarstw domowych/budynków podłączonych do sieci kanalizacji sanitarnej	Ilość odprowadzonych/oczyszczonych ścieków		
B-5	Budowa hali gimnastycznej przy Gimnazjum.	Ilość wybudowanych hal sportowych		Ilość osób korzystających z hali sportowej	Zwiększenie aktywności pozalekcyjnej uczniów w postaci ilości organizowanych zajęć sportowych		
B-6	Modernizacja budynku przy ul. Zielona 5.	Liczba zmodernizowanych budynków	1 szt.				
B-7	Remont budynku przy ul. Polna 13.	Liczba wyremontowanych budynków	1 szt.				
B-8	Modernizacja drogi gminnej we wsi Goszów.	Długość zmodernizowanej drogi gminnej	1300 m	Średni czas przejazdu pomiędzy dwoma punktami sieci	Liczba pojazdów korzystających ze zmodernizowanych dróg		
B-9	Modernizacja drogi gminnej we wsi Nowy Gieraltów – etap dokumentacyjny	Dokumentacja budowlana	1 szt.				
B-10	Zwodociągowanie Doliny Białej Łądeckiej – etap dokumentacyjny	Dokumentacja projektowa	1 szt.				
CELE DRUGORZĘDNE							
C-1	Modernizacja drogi gminnej we wsi Kletno – etap dokumentacyjny	Dokumentacja budowlana	1 szt.				
C-2	Modernizacja drogi gminnej Stara Morawa – Bolesławów.	Długość zmodernizowanej drogi gminnej	1300 m	Średni czas przejazdu pomiędzy dwoma punktami sieci	Liczba pojazdów korzystających ze zmodernizowanych dróg		

C-3	Budowa kanalizacji sanitarnej wsi: Kletno, Kamienica, Nowa Morawa. odcinka we wsi Stronie Śląskie – etap dokumentacyjny.	Dokumentacja budowlana	1 szt.			
C-4	Budowa ujęcia wody we wsi Kletno – etap dokumentacyjny	Dokumentacja budowlana	1 szt.			
C-5	Rozbudowa krytego basenu CSiR o funkcję Aquaparku.	Dokumentacja budowlana	1 szt.			
C-6	Droga turystyczna Stronie Śląskie – Strachocin – Stojków – etap dokumentacyjny.	Dokumentacja budowlana	1 szt.			
C-7	Budowa pola do mini golfa – etap dokumentacyjny.	Dokumentacja budowlana	1 szt.			

VII. PLAN FINANSOWY NA LATA 2004 – 2006.

TABELA Nr 35 – Harmonogram finansowy realizacji zadań objętych PRL'em w latach 2004 – 2006 [w tys. zł]

Nr	Lista zadań Nazwa	Nakłady do poniesienia w poszczególnych latach wg źródeł finansowania					Nakłady poniesienia w latach 2007–2013 [RAZEM]
		Źródła finansowania	RAZEM 2004–2006	2004	2005	2006	
PRIORYTETY							
A-1	Modernizacja drogi gminnej we wsi Stara Morawa	Środki własne	45		45		180
		Środki UE	135		135		
		Budżet Państwa					
A-2	Modernizacja nawierzchni alejek Parku Miejskiego w Stroniu Śląskim	Środki własne	400		100	300	400
		Środki UE					
		Budżet Państwa					
A-3	Modernizacja układu komunikacyjnego osiedla Morawka.	Środki własne	200			200	650
		Środki UE	450			450	
		Budżet Państwa					
A-4	Modernizacja mostów w Nowej Morawie oraz w Starym Gierałtowicie.	Środki własne			50		200
		Środki UE			150		
		Budżet Państwa					
A-5	Budowa układu komunikacyjnego terenu mieszkalno – usługowego we wsi Stara Morawa.	Środki własne	775		25	750	3100
		Środki UE	2325		75	2250	
		Budżet Państwa					

A-6	Budowa układu komunikacyjnego, parkingów i obiektów kubaturowych związanych z funkcją rekreacyjną zbiornika w Starej Morawie.	Środki własne	250			250			1000	3500
		Środki UE	750			750				
		Budżet Państwa								
A-7	Rozwiązanie gospodarki ściekowej wsi Stara Morawa.	Środki własne	1020			20	1000		4060	
		Środki UE	3060			60	3000			
		Budżet Państwa								
A-8	Budowa ujęcia wody i sieci wodociągowej we wsi Sienna – etap dokumentacyjny.	Środki własne	50				50		50	
		Środki UE								
		Budżet Państwa								
A-9	Zwodociągowanie wsi Stara Morawa.	Środki własne	515			15	500		2060	2000
		Środki UE	1545			45	1500			
		Budżet Państwa								
A-10	Adaptacja budynku przy ul. Nowotki 4 do funkcji kulturalno-sportowo-rekreacyjnej.	Środki własne	160			10	150		640	
		Środki UE	480			30	450			
		Budżet Państwa								
A-11	Zagospodarowanie szlaków turystycznych na terenie Gminy Stronie Śląskie	Środki własne	40			10	30		40	
		Środki UE								
		Budżet Państwa								
A-12	Budowa ścieżki dydaktycznej wokół Stronia Śląskiego.	Środki własne	7,5			7,5			30	
		Środki UE	22,5			22,5				
		Budżet Państwa								
A-13	Budowa skateparku.	Środki własne	15			15			60	
		Środki UE	45			45				

		Budżet Państwa															
A-14	Remont budynku Szkoły Podstawowej w Stroniu Śląskim.	Środki własne	625		375	250					2500						
		Środki UE	1875		1125	750											
		Budżet Państwa															
A-15	Zagospodarowanie terenu przy Urzędzie Miejskim w Stroniu Śląskim.	Środki własne	200			200				200						800	
		Środki UE															
		Budżet Państwa															
A-16	Remont budynku przy ul. Mickiewicza 2.	Środki własne	15			15					215						
		Środki UE	200			200											
		Budżet Państwa															
A-17	Rozbudowa i modernizacja oświetlenia ulicznego.	Środki własne	43		10	33					170					200	
		Środki UE	127		30	97											
		Budżet Państwa															
A-18	Modernizacja układu komunikacyjnego w Bolesławowie – rynek.	Środki własne	1250			1250					5000						
		Środki UE	3750			3750											
		Budżet Państwa															
A-19	Budowa Zintegrowanego Systemu Informatycznego.	Środki własne	136		73,25	62,75					653,9						
		Środki UE	517,9		279,75	238,15											
		Budżet Państwa															
A-20	Rewaloryzacja barokowego pomnika św. Franciszka Ksawerego i grupy rzeźb Ogródu oliwnego na zboczu góry Zawada we wsi Bolesławów.	Środki własne	150		50	100					590						
		Środki UE	440		140	300											
		Budżet Państwa															

A-21	Modernizacja wiat przystankowych	Środki własne	40	40	40	40
		Środki UE				
		Budżet Państwa				
CELE PIERWSZORZĘDNE						
B-1	Modernizacja drogi gminnej we wsi Stronie Śląskie,	Środki własne	150	150		600
		Środki UE	450	450		
		Budżet Państwa				
B-2	Budowa ulicy we wsi Bolesławów.	Środki własne	375		375	1500
		Środki UE	1125		1125	
		Budżet Państwa				
B-3	Rekultywacja wysypiska we wsi Stronie Śląskie.	Środki własne	250		250	1000
		Środki UE	750		750	
		Budżet Państwa				
B-4	Rozwiązanie gospodarki ściekowej Doliny Białej Łądeckiej,	Środki własne	2000	1250	750	8000
		Środki UE	6000	3750	2250	
		Budżet Państwa				
B-5	Budowa hali gimnastycznej przy Gimnazjum.	Środki własne	75		75	300
		Środki UE	225		225	
		Budżet Państwa				
B-6	Modernizacja budynku przy ul. Zietona 5.	Środki własne	1500		1500	1500
		Środki UE				
		Budżet Państwa				
B-7	Remont budynku przy ul. Polna 13.	Środki własne	252,5	252,5		252,5
		Środki UE				

		Budżet Państwa											
B-8	Modernizacja drogi gminnej we wsi Goszów,	Środki własne	114			14		100			414		
		Środki UE	300					300					
		Budżet Państwa											
B-9	Modernizacja drogi gminnej we wsi Nowy Gieraltów – etap dokumentacyjny	Środki własne	15					15			15		
		Środki UE											
		Budżet Państwa											
B-10	Zwodociagowanie Doliny Białej Łądeckiej	Środki własne	100			100					100		
		Środki UE											
		Budżet Państwa											
CELE DRUGORZĘDNE													
C-1	Modernizacja drogi gminnej we wsi Kletno – etap dokumentacyjny,	Środki własne	10					10			10		
		Środki UE											
		Budżet Państwa											
C-2	Modernizacja drogi gminnej Stara Morawa – Bolesławów,	Środki własne	200					200			800		
		Środki UE	600					600					
		Budżet Państwa											
C-3	Budowa kanalizacji sanitarnej wsi: Kletno, Kamienica, Nowa Morawa. odcinka we wsi Stronie Śląskie – etap dokumentacyjny.	Środki własne	80					80			80		
		Środki UE											
		Budżet Państwa											
C-4	Budowa ujęcia wody we wsi Kletno – etap dokumentacyjny	Środki własne	30					30			30		
		Środki UE											
		Budżet Państwa											

C-5	Rozbudowa krytego basenu CSiR o funkcję Aquaparku.	Środki własne	40	40	40
		Środki UE			
		Budżet Państwa			
C-6	Droga turystyczna Stronie Śląskie – Strachocin – Stojków – etap dokumentacyjny.	Środki własne	25	25	25
		Środki UE			
		Budżet Państwa			
C-7	Budowa pola do mini golfa – etap dokumentacyjny.	Środki własne	10	10	10
		Środki UE			
		Budżet Państwa			

TABELA Nr 36 – Plan finansowy realizacji zadań Planu Rozwoju Lokalnego – zestawienie zbiorcze na lata 2004 -2006[w tys. zł]

Zadania PRL	Środki własne			Środki UE			Razem środki własne i środki UE 2005-2006
	2005	2006	Razem	2005	2006	Razem	
PRIORYTETY A-1 – A-21	1 095,75	4 890,75	5 986,5	2 887,25	12 985,15	15 872,4	21 858,9
CELE PIERWSZORZĘDNE B-1 – B-10	1 766,5	3 065	4 831,5	4 200	4 650	8 850	13 681,5
CELE DRUGORZĘDNE C-1 – C-7	-----	395	395	-----	600	600	995
RAZEM	2 862,25	8 350,75	11 213	7087,25	18 235,15	25 322,4	36 535,4

VIII. SYSTEM WDRAŻANIA I MONITOROWANIA PLANU ROZWOJU LOKALNEGO

1. SYSTEM WDRAŻANIA.

Plan Rozwoju Lokalnego jest dokumentem kształtującym kierunki rozwoju jednostki samorządu terytorialnego. Zawarte w nim założenia i plany inwestycyjne są spójne ze Strategią Rozwoju Gminy Stronie Śląskie i innymi długoterminowymi dokumentami definiującymi potrzeby i zadania na kilkanaście najbliższych lat. Wdrażanie Planu Rozwoju Lokalnego wymaga nieustannego śledzenia przebiegu wszelkich procesów i realizowanych projektów. Bieżąca kontrola jest niezbędna, aby plan odniósł zakładany efekt.

System wdrażania Planu Rozwoju Lokalnego Gminy Stronie Śląskie będzie realizowany w oparciu o system wdrażania pomocy strukturalnej Unii Europejskiej. Gmina korzystając ze środków finansowych funduszy strukturalnych Unii Europejskiej, jest zobowiązana przestrzegać zasad i procedur wspólnotowych.

Plan Rozwoju Lokalnego realizowany będzie w horyzoncie czasowym 2004-2006 po jego zatwierdzeniu przez Radę Miejską w Stroniu Śląskim. Po przyjęciu przez Radę Miejską za jego właściwe wdrożenie oraz przedstawienie okresowych ocen jego realizacji odpowiedzialny będzie organ wykonawczy Gminy tzn. Burmistrz Stronia Śląskiego. Do pomocy we właściwym wdrożeniu Planu Burmistrz Stronia Śląskiego dysponuje aparatem wykonawczym w postaci Urzędu Miejskiego oraz podległych mu jednostek organizacyjnych.

Wdrażanie zadań i projektów zapisanych w Programie Rozwoju Lokalnego Gminy Stronie Śląskie można podzielić na trzy poniżej przedstawione etapy:

1. Przygotowanie niezbędnej dokumentacji do realizacji zadań inwestycyjnych objętych planem, obejmujący m.in.:
 - uzyskanie pozwolenia na budowę (gdy jest wymagane),
 - opracowanie dokumentacji technicznej zadania (gdy jest wymagana),
 - opracowanie raportu oddziaływania na środowisko (gdy jest wymagany),
 - opracowanie studium wykonalności (gdy jest wymagany),
 - występowanie z wnioskami o przyznanie dofinansowania ze środków pomocowych Unii Europejskiej,
 - podpisanie umowy o dofinansowanie zadania,
 - opracowanie dokumentacji przetargowej.

2. Etap realizacji zadania, obejmujący:
 - przeprowadzanie procedur wyboru wykonawców inwestycji,
 - realizacja zadania zgodnie z dokumentacją oraz wytycznymi określonymi we wniosku o dofinansowanie zadania i umowie o dofinansowanie zadania.
3. Etap rozliczania i sprawozdawczości, obejmujący:
 - przedłożeni wniosku o płatność częściową/końcową,
 - raportowanie zgodnie z umową o dofinansowanie zadania,
 - monitorowanie przebiegu prac w ramach poszczególnych projektów,
 - ocena zgodności oddziaływania projektu z założeniami przyjętymi w Planie Rozwoju Lokalnego,
 - przygotowywanie rocznej oceny z realizacji Planu,
 - przygotowywanie propozycji dotyczących korekt w zakresie poszczególnych działań w trakcie realizacji PRL'u.

2. MONITORING.

Monitoring jest to element procesu bieżącego zarządzania programami publicznymi, mający na celu zapewnienie prawidłowości i wydajności wdrażania programów finansowanych ze środków publicznych, poprzez zbieranie wiarygodnych danych o tych programach, porównywanie ich z zakładanymi wskaźnikami oraz podejmowanie przy udziale partnerów samorządowych, gospodarczych i społecznych decyzji o zmianach w tych programach.

Powstały Plan Rozwoju Lokalnego, aby był skuteczny musi być monitorowany przez odpowiednią jednostkę samorządową.

Monitoring Planu Rozwoju Lokalnego Gminy Stronie Śląskie dotyczyć będzie przede wszystkim kontroli realizacji zadań inwestycyjnych i projektów rozwojowych oraz planowanych wskaźników produktów i rezultatów poszczególnych inwestycji.

W Urzędzie Miejskim w Stroniu Śląskim nie ma obecnie wyodrębnionej jednostki/referatu do monitorowania efektów prowadzonych inwestycji. Kontrolę postępów prac prowadzi będzie Zespół ds. Planu Rozwoju Lokalnego powołany przez Burmistrza Stronia Śląskiego. Zespół będzie odpowiedzialny za kontrolę realizowanych inwestycji, ich zgodność z Planem Rozwoju Lokalnego, identyfikację powstających w trakcie wykonania problemów oraz przeprowadzenie konsultacji społecznych.

Zespół ds. Planu Rozwoju Lokalnego będzie przygotowywał okresowe sprawozdania z realizacji PRL'u, które zostaną przekazane Burmistrzowi Stronia Śląskiego oraz Radzie Miejskiej w Stroniu Śląskim.

3. SPOSOBY OCENY PLANU ROZWOJU LOKALNEGO.

Ocena realizacji Planu Rozwoju Lokalnego przeprowadzana będzie głównie na podstawie założonych wskaźników osiągnięć Planu. Zespół ds. Planu Rozwoju Lokalnego odpowiedzialny będzie za gromadzenie danych oraz okresowe sporządzanie raportów, na podstawie których dokonana będzie ocena realizacji Planu Rozwoju Lokalnego.

Burmistrz Stronia Śląskiego corocznie będzie przedkładał do oceny Radzie Miejskiej w Stroniu Śląskim oraz poszczególnym Komisją sprawozdanie z realizacji Planu Rozwoju Lokalnego.

Analiza realizacji poszczególnych zadań Planu będzie również dokonywana na bieżąco (on-goig). Ocenie tej podlegać będą poszczególne projekty w trakcie ich realizacji. Raporty z oceny Planu Rozwoju Lokalnego oraz poszczególnych projektów sporządzane będą zgodnie z zaleceniami Unii Europejskiej oraz ewentualnie innych instytucji zaangażowanych w realizację konkretnego programu.

4. SPOSOBY INICJOWANIA WSPÓŁPRACY POMIĘDZY SEKTOREM PUBLICZNYM, PRYWATNYM I ORGANIZACJAMI POZARZĄDOWYMI ORAZ PUBLIC RELATIONS PRL.

Działania zawarte w niniejszym Planie są skonkretyzowaniem zapisów zawartych z wypracowanej przy bezpośrednim udziale reprezentantów społeczności lokalnej Strategii Rozwoju Gminy Stronie Śląskie.

Władze samorządowe w trakcie prac nad wdrażaniem w życie Planu Rozwoju Lokalnego Gminy Stronie Śląskie muszą znaleźć skuteczną metodę przekazywania informacji dotyczących realizacji Planu. Współpraca z organizacjami pozarządowymi stanowi element polityki społecznej, której celem jest jak najlepsze zaspokojenie potrzeb zbiorowych społeczności Gminy.

Zadaniem Public Relations jest upowszechnianie zamierzeń Planu Rozwoju Lokalnego Gminy Stronie Śląskie.

Działania promocyjne i informacyjne mają na celu przede wszystkim informowanie potencjalnych i aktualnych beneficjentów o możliwościach korzystania ze wsparcia na realizację projektów w ramach Planu Rozwoju Lokalnego, jak również informowania opinii publicznej o zasięgu i rozmiarze wsparcia wspólnotowego dla poszczególnych projektów oraz o rezultatach tych działań.

Zespół ds. Planu Rozwoju Lokalnego będzie informował za pośrednictwem prasy lokalnej, strony internetowej www.stronie.pl i <http://stronie.biuletyn.info.pl> oraz poprzez informacje zamieszczane na tablicy ogłoszeń w Urzędzie Miejskim o postępach w realizacji Planu Rozwoju Lokalnego. Podmioty zainteresowane realizacją PRL'u również będą mogły się zgłaszać bezpośrednio do Urzędu Miejskiego w Stroniu Śląskim do osób bezpośrednio odpowiedzialnych za realizację poszczególnych zadań. Zespół będzie także organizował konsultacje i spotkania informacyjne, na których podejmowane będą próby inicjowania współpracy pomiędzy poszczególnymi sektorami w celu realizacji zaplanowanych zadań.

Pieczęć podłużna o treści:
Przewodniczący Rady Miejskiej
w Stroniu Śląskim
Ryszard Sulński
oraz nieczytelny podpis