

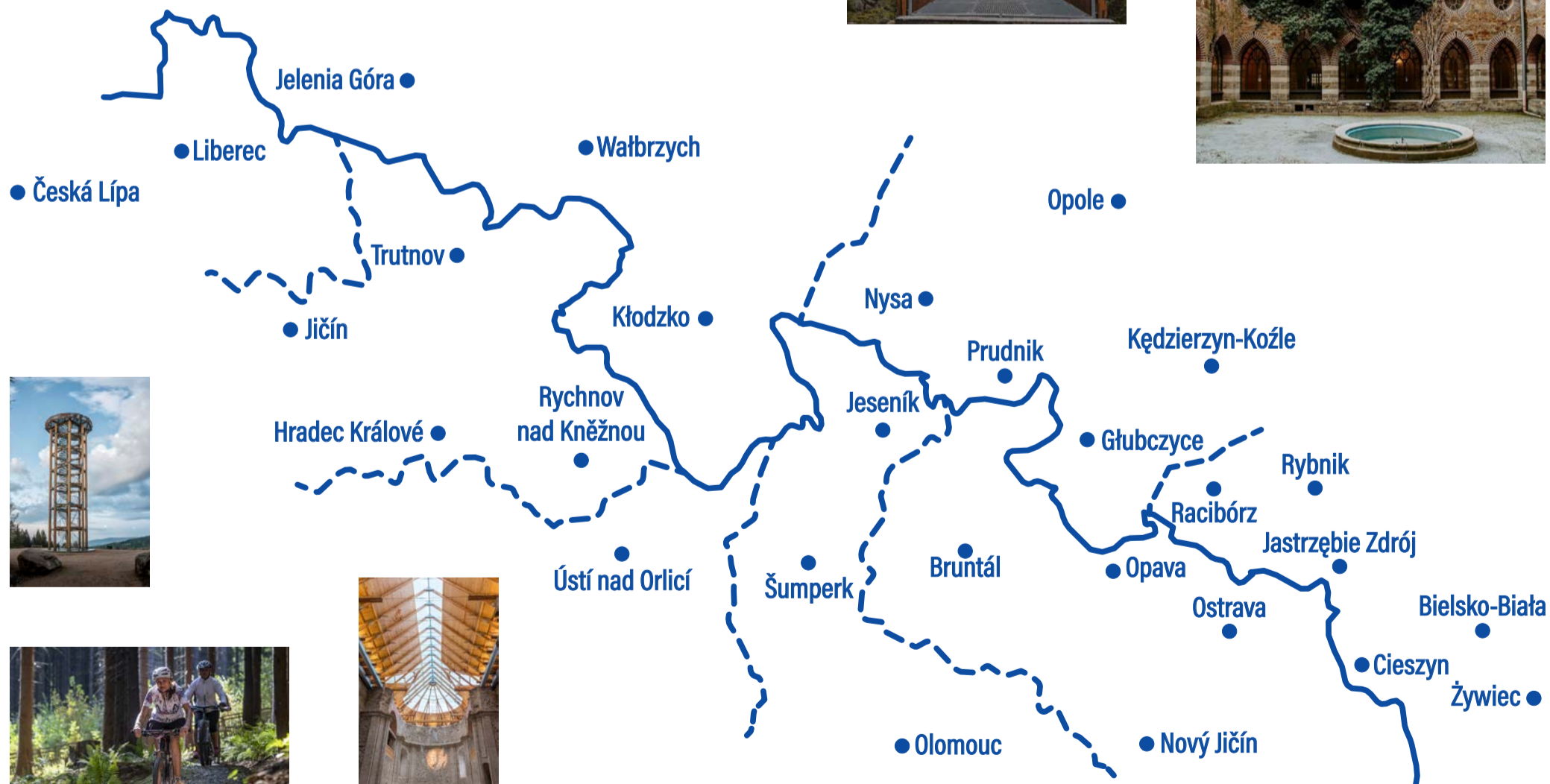

INTERREG

Program Interreg V-A Česká republika Polsko je

- program na podporu přeshraniční spolupráce
- program na podporu financování společných česko – polských projektů (projekty jsou realizovány minimálně jedním českým a jedním polským partnerem)
- program na podporu projektů zaměřených na společné řízení rizik, podporu rozvoje cestovního ruchu, společné vzdělávání a spolupráci institucí a komunit



Podpořené projekty jsou realizovány ve vymezeném česko-polském území



Tajemství vojenského podzemí

Tvrz Hanička - Rokytnice v Orlických horách

Projekt nabízí cestování po vojenských památkách. V rámci projektu byl obnoven dělostřelecký srub Hanička v Rokytnici v Orlických horách, vybudován nový objekt pro výstup z podzemí v tvrzi Stachelberg u Trutnova a odstavné parkoviště Babí městem Trutnov v sousedství Stachelbergu. Dále bylo upraveno podzemí a štolly v podzemním městě Osówka v obci Gmina Głuszyca. V obci Gmina Miejska Kamienna Góra byly vybudovány přístupové cesty, odstavné plochy a Turistické a informační centrum v komplexu ARADO.

Vedoucí partner - město Rokytnice v Orlických horách





Historické věže Kladského pomezí


Kostel Nanebevzetí Panny Marie – Neratov

Vedoucí partner - obec Orlické Záhoří



Kladská věž
Bystrzyca Kłodzka

Projekt zpřístupnil významné kulturní památky nacházející se v bezprostřední blízkosti hranice v oblasti Kladského pomezí a Bystřických hor prostřednictvím čtyř věží. Stavebně byla upravena věž kostela sv. Jana Křtitele v Orlickém Záhoří, obě věže kostela Nanebevzetí Panny Marie v Neratově a Kladská věž z XIV. stol. ve městě Bystrzyca Kłodzka. Ve věžích byly vytvořeny vyhlídkové a poznávací trasy.



Kostel Nanebevzetí Panny Marie – Neratov




Česko polská Hřebenovka západní část Rokytnice a Piechowice s výhledem na Krkonoše

Horník – Hlídka na Stráži – Rokytnice n. Jizerou

Nad městem Rokytnice nad Jizerou byl vystavěn Vyhlídkový le-sopark Hlídka na stráži. Byly vybudovány čtyři dřevěné vyhlídky. Inspirací byly postavy z erbu města Rokytnice nad Jizerou. Dnes tak na město shlíží čtyři patroni – Liška, Medvěd, Ovce a Horník – Hlídka na Stráži. V Piechowicích byla vybudována vyhlídková plošina - Zlatá vyhlídka a zqualitněny parkovací plochy u vyhlídky. Vyhlídky nabízí krásné výhledy na Krkonoše.

Vedoucí partner: Gmina Miejska Piechowice



Vyhlídková plošina v lokalitě Zloty Widok




Liška – Hlídka na Stráži – Rokytnice n. Jizerou



Česko – polská Hřebenovka východní část

Włodzická hora – Gmina Nowa Ruda

Díky projektu byla nově proznačena hřebenová trasa vedoucí z Libereckého kraje přes Polsko, Královéhradecký, Pardubický a Olomoucký kraj až na Praděd pod názvem Hřebenovka. Bylo vystavěno 10 rozhleden, z toho 7 bylo obnoveno z historicky zaniklých rozhleden a 3 byly vybudovány na nových místech. Dále byly vybudovány dvě infocentra - v Novém Hrádku na kopci Šibeník a v Neratově, kde byl také vybudován most na hraničním toku Divoké Orlice. Most přímo spojil Českou republiku a Polsko.



Vedoucí partner - Euroregion Pomezí Čech,
Moravy a Kladska - Euroregion Glacensis



Singletrack Glacensis

Singletrack Zdobnice v Orlických horách

V rámci projektu byla vybudována česko-polská síť cyklotras. Na Pekláku v České Třebové 15 km tras střední a vysoké obtížnosti typu singltrek, 4 km sjezdových tratí, 25 km značených tras MTB včetně zázemí a parkoviště. Ve Zdobnici 10 km rekreačních tras nízké a střední obtížnosti včetně speciální trasy pro děti. V obci Spalona byl vybudován rekreační okruh 14,1 km nízké a střední obtížnosti vedoucí na vrchol Jagodna. Dále došlo k propojení tras v Králickém Sněžníku: Okruh pod Sněžníkem, Okruh Międzygórze a Okruh Stronie. Každý okruh má nástupní místo, objekty jsou vybaveny stanicí pro rychlou opravu jízdních kol, nabíjecí stanicí pro elektrokola, informačními tabulemi včetně map cyklotras a zastřešenými odpočívadly.

Vedoucí partner - REGION ORLICKO-TŘEBOVSKO



Bike Resort Peklák - Česká Třebová



Singletrack Międzygórze



Singletrack Spalona





Na hranici na hraně

Pumptrack - Moravská Třebová

Vedoucí partner - město Moravská Třebová

Projekt přispěl k vytvoření tří bike areálů se singletracky. V Moravské Třebové bylo vybudováno 13,17 km singletracků a pumptrack. Na Dolní Moravě byla pořízena adrenalinová překážková dráha. A v obci Bystrzyca Kłodzka byly vybudovány singletracky Pętla Stronie (4km) a Góra Parkowa - stezky pro cyklisty i pěší a terénní schody pro bikery MTB.



Adrenalinová překážková dráha - Dolní Morava



Rozhledny, vyhlídky a turistické trasy v příhraničních horách



Zlatá vyhlídka - Szklarska Poręba

Rafał Kotyla
FOTOGRAFIA

Vedoucí partner – obec Albrechtice v Jizerských horách



Rozhledna v Albrechticích v Jizerských horách

Z projektu přeshraniční spolupráce obec Albrechtice v Jizerských horách postavila na Světlem vrchu rozhlednu o výšce 21,5 metru. Rozhledna nabízí kruhový netradiční výhled na Krkonoše, Jizerky, Tanvaldský Špičák, Černostudniční hřeben. Dále je z projektu rekonstruována rozhledna na vrchu Tanvaldský Špičák a byly vystavěny vyhlídky v okolí města Szklarska Poręba.



„Silesianka“ stezka rozhleden a vyhlídkových míst v Euroregionu Silesia

Halaška v Budišově nad Budišovkou

Stezka rozhleden a vyhlídkových míst Silesianka zahrnuje 34 stávajících i nově vybudovaných objektů nejrůznějšího charakteru na české a polské straně hranice Euroregionu Silesia. Celou stezkou návštěvníky provází postavička Silesianky, která vzešla z dětské výtvarné soutěže. V rámci projektu byla dobudována infrastruktura stezky rozhleden a vyhlídkových míst, byla postavena rozhledna Halaška v Budišově nad Budišovkou, rozhledna v Jeseníku nad Odrou – v Blahutovicích a zrekonstruována rytířská bašta ve Wodzisławiu Śląskim.

Vedoucí partner - Euroregion Silesia

Rozhledna v Jeseníku nad Odrou
v Blahutovicích



Rytířská bašta
ve Wodzisławiu Śląskim



Cesta kamene

Městské muzeum v Hořicích

Projekt nabízí návštěvníkům atraktivní místa, cesty a stezky propojující zajímavá místa spojená s kamenem. Výchozím bodem Cesty kamene je hořické muzeum. V rámci projektu bylo zrekonstruováno, nabízí multimedialní česko-polskou místnost, venkovní lapidarium soch a expoziční prostory. Ve Strzegomi bylo investováno do vzniku venkovního výstavního prostoru na veřejném prostranství, které slouží k výstavě velkých kamenných soch a do osvětlení kříže na Křížové hoře pomocí obnovitelných zdrojů energie. Investice také směřovaly do renovace 4 barokních kašen ve Świdnici.

Hořice



Alej kamenných soch ve Strzegomi



Alej kamenných soch ve Strzegomi

Vedoucí partner - město Hořice

Renovovaná barokní kašna na náměstí Świdnica





Společné dědictví

Hrad Bouzov

Projekt zaměřený na marketingovou podporu cestovního ruchu v česko-polském pohraničí, na propagování kulturního dědictví regionu, na tvorbu společných tematických turistických kulturních a přírodních tras v regionu Libereckého kraje, Královéhradeckého kraje, Východní Čechy a Dolní Slezsko, Střední Morava, Jeseníky a Opolsko, Severní Morava a Slezsko. Cílem je usnadnit poznávání česko-polského pohraničí.

Vedoucí partner: Dolnośląska Organizacja Turystyczna



Javoříčské jeskyně



Rychlebské stezky



Turistická stezka Marianny Oranžské stezkou rozvoje obcí na polsko-českém pohraničí

Upravená jižní zadní budova palácového a parkového komplexu v Kamieńcu Ząbkowickém

Díky projektu byla vytvořena společná a vzájemně se doplňující turistická nabídka obcí v pohraničí na turistické stezce Marianny Oranžské. Byla provedena úprava jižní zadní budovy palácového a parkového komplexu v Kamieńcu Ząbkowickém pro kulturní a turistické účely (výstavní, hudební, příjem turistů navštěvujících komplex Marianny Oranžské v Kamieńcu Ząbkowickém). Dále ve Zloteń Stoku byl zrekonstruován a zpřístupněn bývalý evangelický kostel a byl vytvořen výstavní prostor v Muzeu v Bílé Vodě. Byla pořízena jevištní technika - jeviště, ozvučení, osvětlení pro realizaci kulturních akcí pořádaných mj. v evangelickém kostele.

Vedoucí partner: Gmina Kamieniec Ząbkowicki



Komplex Marianny Oranžské v Kamieńcu Ząbkowickém



Z tropů do tropů po česko polském pomezí

Pavilon Ptačí Svět - ZOO Dvůr Králové

Projektem byly zmodernizovány objekty Palmiarni a tři pavilony v ZOO Dvůr Králové. Modernizace objektů Palmiarni zahrnovala demoliční práce osmi objektů a výstavbu osmi skleníků včetně přichystání místa pro expozice v Palmiarni pro živočichy ze ZOO na sezónní pobyt. V ZOO Dvůr Králové byl zmodernizován pavilon Ptačí Svět a dva nové pavilony u výběhu šelem. Vše bylo doplněno společnou marketingovou kampaní – společnou propagací.

Vedoucí partner - Gmina Wałbrzych

Objekty Palmiarni - Wałbrzych



Pavilon Ptačí Svět - ZOO Dvůr Králové



Pavilon Ptačí Svět ZOO Dvůr Králové



Odra a Olše blíže turistům i obyvatelům pohraničí

Meandry Odry

Projekt rozšířil možnosti trávení volného času. Zpřístupnil Hraniční meandry řeky Odry – byla zrekonstruována část naučné stezky, postavena rozhledna (obec Krzyżanowice). Dále bylo zpřístupněno Vrbické jezero a nivy řeky Odry – byl postaven nový chodník, lávka přes Orlovskou stružku. Pro návštěvníky byla vytvořena naučná stezka v Šilheřovicích. Vše bylo doplněno infrastrukturou pro cyklisty – byly instalovány cykloboxy.

Vedoucí partner – město Bohumín



Singletrack Orlicko-Kladsko

Trasa masiv Sněžníka

Vedoucí partner: Sdružení obcí Orlicko



Trasa masiv Sněžníka

Díky projektu partneři vytvořili turistický produkt Singletrack Orlicko-Kladsko. Vybudovali 61,54 km jednosměrných tras typu singletrack a dvě parkoviště v Červenovodském sedle. V rámci projektu vznikly tyto trasy: masiv Sněžníka v délce 20 km, Jodłów v délce 11,4 km, Międzyzlesie v délce 9,5 km, Trojak v délce 5 km a Kudowa Zdrój v délce 15,64 km. Na vybraných místech byly umístěny e-bike a opravárenské stanice, které jsou pro všechny návštěvníky zdarma.



Trasa Trojak

