

Dziedzictwo górnictwa Kornwalii i potencjał jego wykorzystania

Spotkanie partnerów i interesariuszy projektu REMIX
Falmouth, Kornwalia (Wielka Brytania)
16-17.05.2018

Jan Blachowski

Wybrane zagadnienia przedstawione przez gospodarzy spotkania

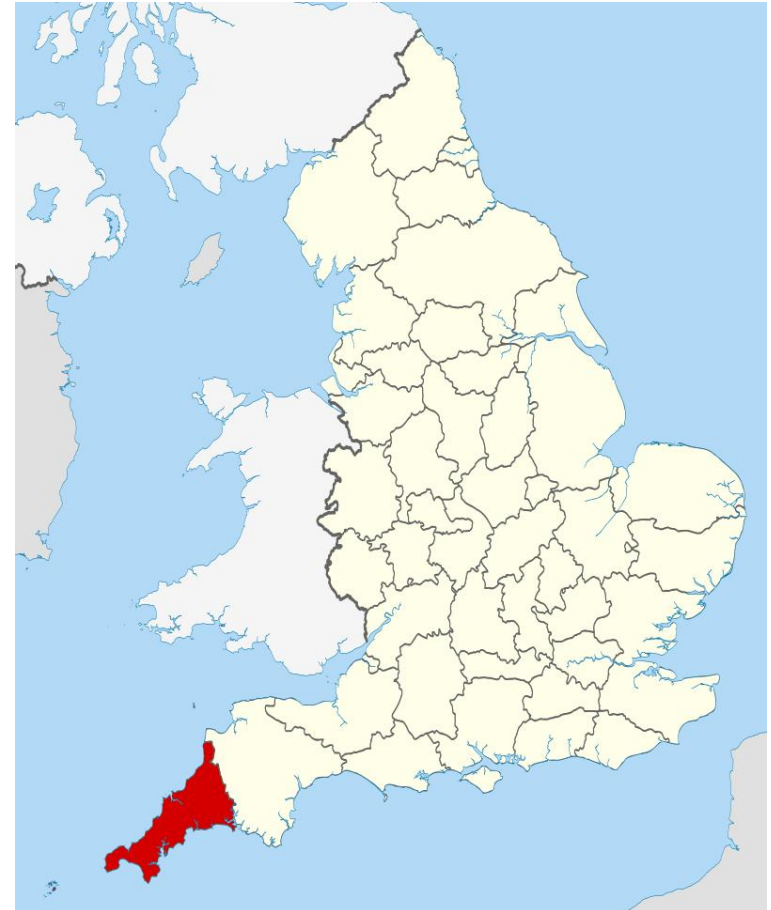
- **Górnictwo w Kornwalii**
Mark Kaczmarek, Cornwall Council / Nick Wilshaw, Grinding Solutions
- **Ochrona zasobów w Kornwalii**
Ellie Inglis-Woolcock, Cornwall Council
- **UNESCO status światowego dziedzictwa dla Kornwalii za unikalne dziedzictwo górnicze**
Ainsley Cocks, Cornwall Council

Kornwalia. Fakty.

- Ludność 524 300
- Powierzchnia 3 547 km²
- Gęstość zaludnienia 148 osób/km²

- Najważniejsze sektory gospodarki: rolnictwo i turystyka
- 17,2% plaż i ośrodków nadmorskich w UK

- Jeden z najbiedniejszych regionów Wielkiej Brytanii oraz Unii Europejskiej (średnia pensja na poziomie 62% krajowej)



Źródło <https://pl.wikipedia.org/wiki/Kornwalia>

Górnictwo w Kornwalii

- Wielowiekowa eksploatacja surowców takich jak miedź i cyna



Fot. J.C. Burrow, ok 1890



<http://min-eng.blogspot.com/2015/08/in-search-of-dolcoath-cornwalls.html>

Dziedzictwo górnictwa w Kornwalii



Wheat Prosper Engine House, Cornwall, England, UK





Levant Mine and Beam Engine at Trewellard, Pendeen, near St Just, Cornwall, England, UK

źródło: <https://www.flickr.com/people/13481191@N06>

- **Krajobraz górniczy Kornwalii i Zachodniego Devonu w roku 2006 wpisano na Listę Światowego Dziedzictwa Kulturalnego i Przyrodniczego UNESCO**

Dziedzictwo górnictwa w Kornwalii

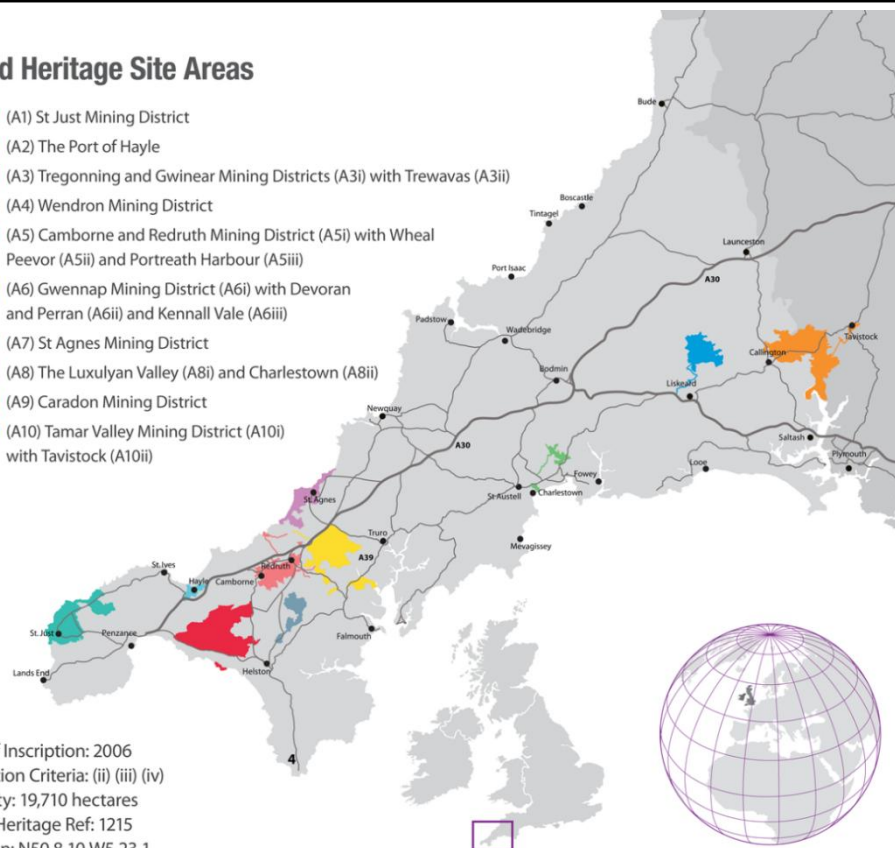


Dziedzictwo górnictwa w Kornwalii



World Heritage Site Areas

- (A1) St Just Mining District
- (A2) The Port of Hayle
- (A3) Tregonning and Gwinear Mining Districts (A3i) with Trewavas (A3ii)
- (A4) Wendron Mining District
- (A5) Camborne and Redruth Mining District (A5i) with Wheal Peevor (A5ii) and Portreath Harbour (A5iii)
- (A6) Gwennap Mining District (A6i) with Devoran and Perran (A6ii) and Kennall Vale (A6iii)
- (A7) St Agnes Mining District
- (A8) The Luxulyan Valley (A8i) and Charlestown (A8ii)
- (A9) Caradon Mining District
- (A10) Tamar Valley Mining District (A10i) with Tavistock (A10ii)

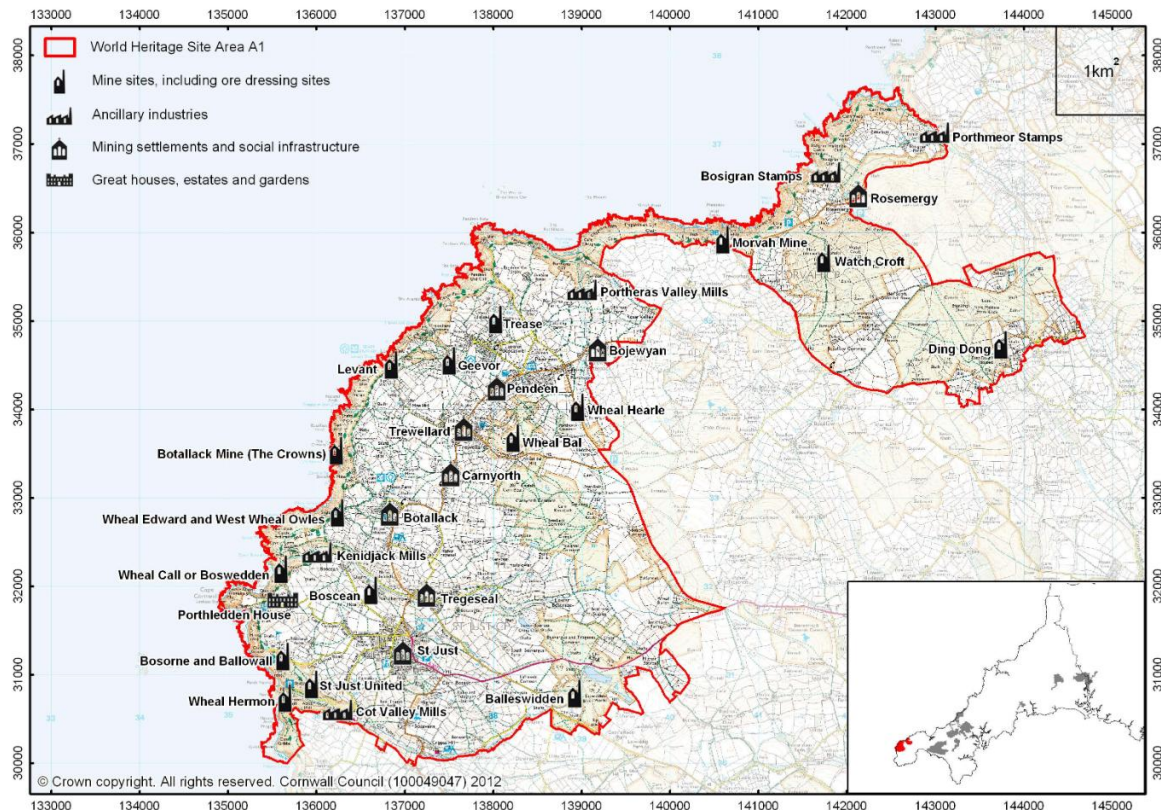


Date of Inscription: 2006
 Inscription Criteria: (ii) (iii) (iv)
 Property: 19,710 hectares
 World Heritage Ref: 1215
 Location: N50 8 10 W5 23 1

Dziedzictwo górnictwa w Kornwalii




A1 St Just Mining District - Principal Sites



Dziedzictwo górnictwa w Kornwalii



- Infrastruktura techniczna,
- Małe gospodarstwa,
- Posiadłości i ogrody,
- Infrastruktura społeczna.



Dziedzictwo górnictwa w Kornwalii

- Inwestycje dzięki wpisaniu na Listę Światowego Dziedzictwa UNESCO
- Do roku 2017 £91,433,220 poprzez 51 projektów w 10 obszarach
- 57% inwestycji w obszarze Camborne and Redruth Mining District

Zadania i wyzwania

- Rewitalizacja obiektów,
- Remediacja,
- Generowanie przychodów,

Priorytety

- Współpraca międzynarodowa,
- Oferta dla turystów z zagranicy



Dziedzictwo górnictwa w Kornwalii

- World Heritage Site Management Plan (2013-2018)
 - Opieka (poprzez planowanie),
 - Ochrona (w tym ponowne wykorzystanie oraz odtwarzanie),
 - Przekaz (angażowanie społeczności, edukacja),
 - Prezentacja (turystyka, zarządzanie)

- Stworzenie możliwości generowania społecznych, środowiskowych i ekonomicznych korzyści

- Projekty kulturalne, edukacyjne,
- 100 przedsiębiorstw z widgeciem WHS,
- Wzrost przychodów/wydatków o 138%, wzrost liczby turystów o 5,5%,

Case Study: Kopalnia South Crofty



Plany wznowienia działalności górniczej

- World Heritage Site Management Plan
- Proposals for the resumption of mining will be supported where they do not adversely affect the Outstanding Universal Value of the Site
Wnioski o wznowienie wydobywania będą wspierane, jeżeli nie wpłyną negatywnie na wyjątkową uniwersalną wartość obiektu
- International Council on Mining & Metals
- UNESCO World Heritage Committee
brak polityki w zakresie obiektów dziedzictwa górnictwa
- International Committee for the Conservation of Industrial Heritage (TICCIH)
Memorandum

<https://www.cornish-mining.org.uk/world-heritage>



Discover the Extraordinary
Our mining culture shaped your world...

Change Language:



Search



Home

Delving Deeper

Areas, Places & Activities

News

World Heritage

Planning in the Site

Home » World Heritage

World Heritage

On 13th July 2006 select mining landscapes across Cornwall and west Devon were inscribed as a UNESCO World Heritage Site, placing Cornish mining heritage on a par with international treasures like Machu Picchu, the Taj Mahal and the Great Wall of China.

Come and see how Cornish Mining shaped your world...

- [What is a World Heritage Site?](#)
- [Why is Cornish Mining a World Heritage Site?](#)
- [What Metallic Minerals Were Mined Here?](#)
- [What Happened to Cornish mining?](#)
- [What is There to See Within the Site?](#)
- [World Heritage Site Management Plan and other documentation](#)
- [World Heritage Site Area descriptions and maps](#)



Dziękuję za uwagę

