



Fachabteilung 1E

Europa und Außenbeziehungen



EUROPE
DIRECT

INFORMATIONSNETZWERK
STEIERMARK



Das Land
Steiermark



Regionalentwicklung Steiermark



EUROPE
DIRECT

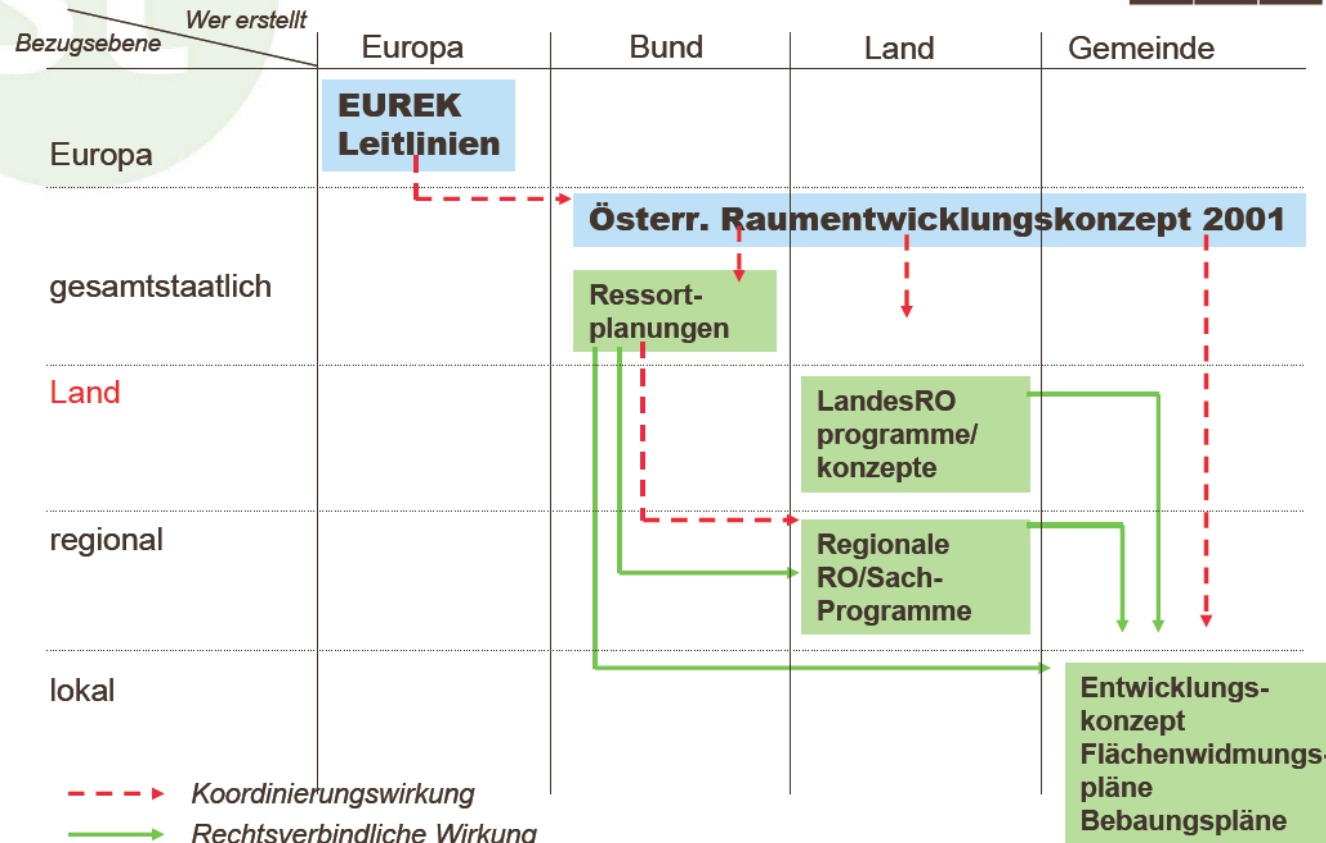
INFORMATIONSNETZWERK
STEIERMARK



Das Land
Steiermark



Raumordnung in Ö.



www.raumplanung.steiermark.at

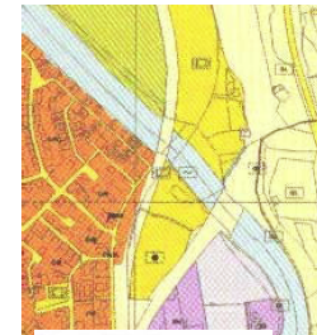


Instrumente der örtlichen Raumplanung.:

- örtliches Entwicklungskonzept
(längerfristiges Konzept)
- Flächenwidmungsplanung
(parzellenscharf, verbindlich)
- Bebauungsplanung
(für ausgewiesenes Bauland)

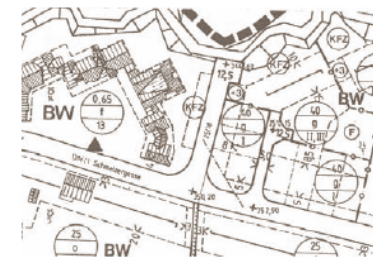
Planungen von Bund und Land müssen berücksichtigt werden (Landes-Regionalentwicklungsprogramme, Schutzgebietsfestlegungen,...)

Aufsichtsbehördliche Kontrolle durch die jeweilige Landesregierung



Bischofshofen

- Reine Wohngebiete
- Erweiterte Wohngebiete
- Kerngebiete
- Ländliche Kerngebiete
- Dorfgebiete
- Betriebsgebiete



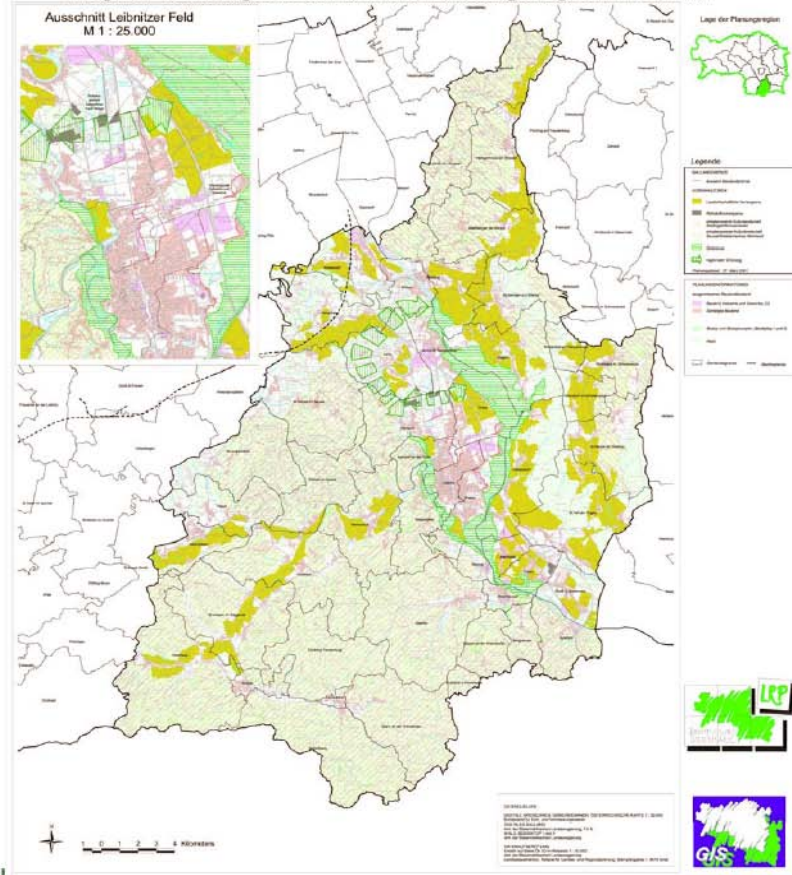
st

Regionale Entwicklungsprogramme:

- Darstellung der verbindlichen Zielsetzungen und Maßnahmen des Landes für die Planungsregion
- Vorgaben für die örtliche Raumplanung der Gemeinden

REGIONALES ENTWICKLUNGSPROGRAMM PLANUNGSREGION LEIBNITZ REGIONALPLAN 1 : 50.000

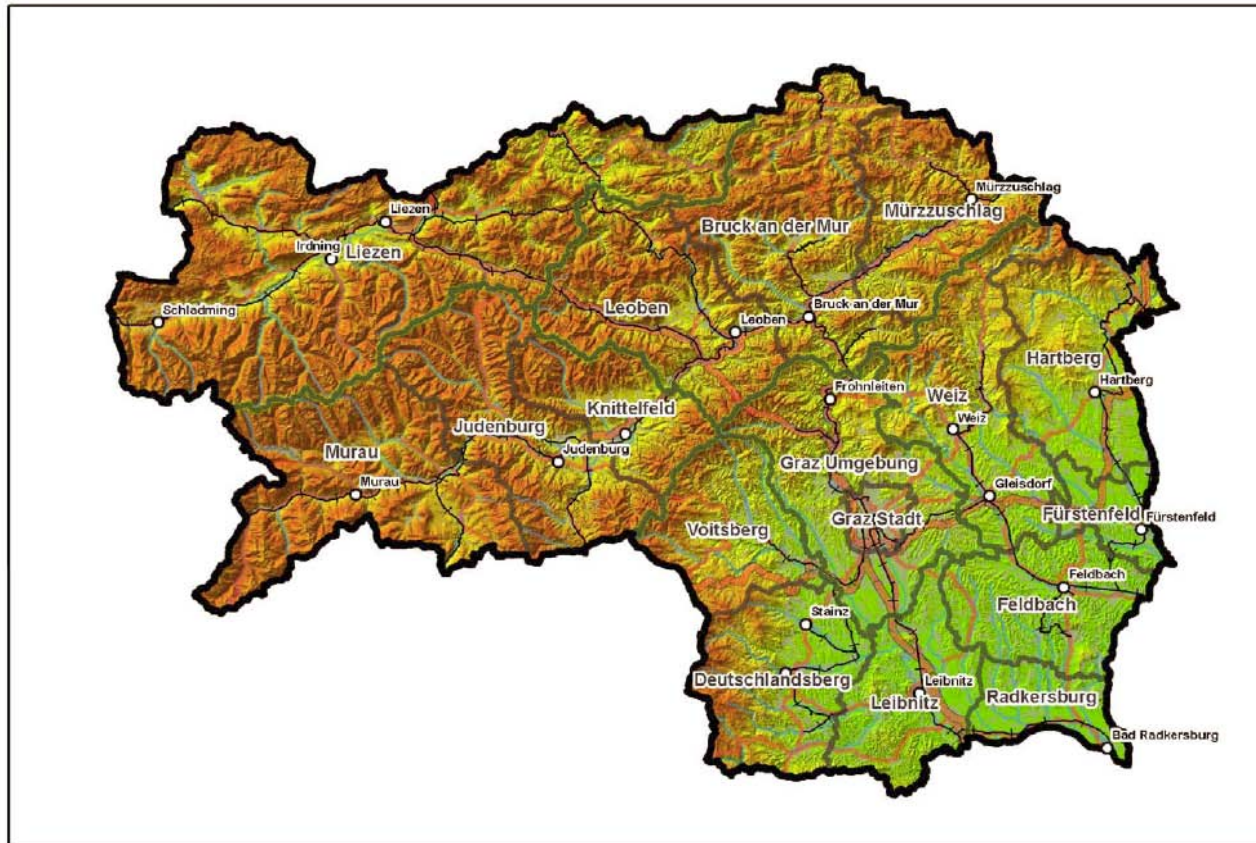
Anlage zur Verordnung der Steiermärkischen Landesregierung vom 14. Mai 2001



www.raumj



Steiermark

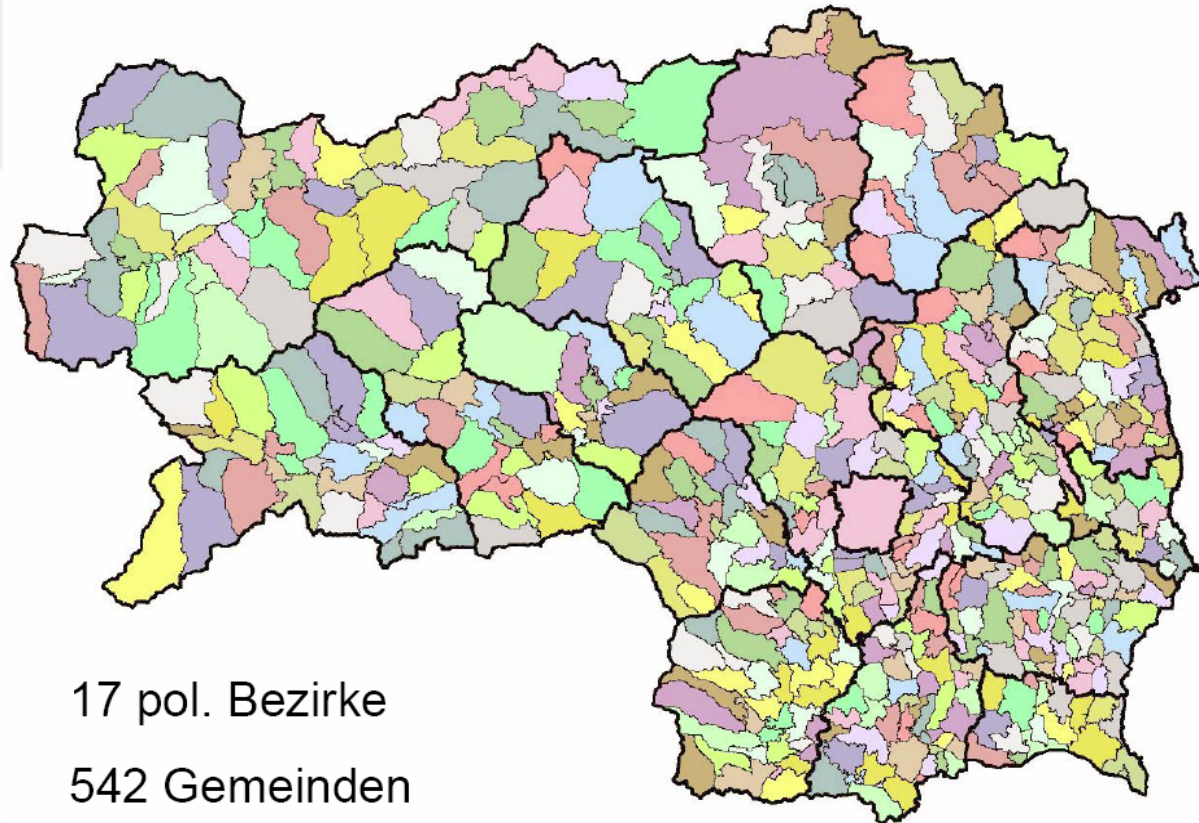




Kennzahlen Steiermark

Einwohner:	1,2 Mio.
Hauptstadt:	Graz (245.000 Einwohner)
Gemeinden:	542
Fläche:	16.392 km ²
Waldanteil:	8.530 km ² (57%)
Universitäten:	5
Erwerbsquote:	49%
Nächtigungen:	ca. 10 Mio. / Jahr
Bruttoregionalprodukt:	28 Mrd. €

www.raumplanung.steiermark.at



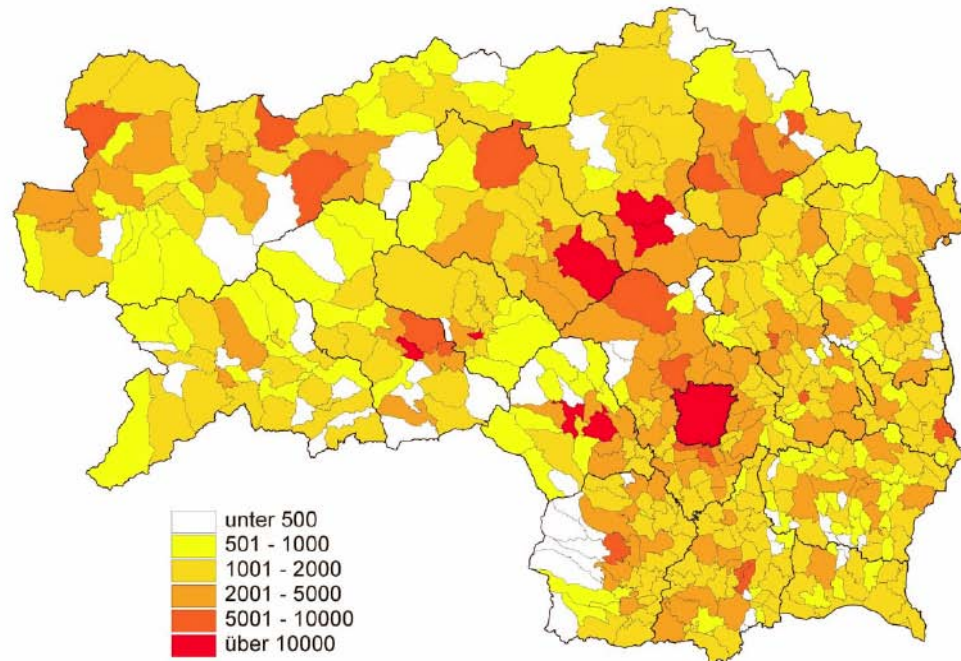
17 pol. Bezirke

542 Gemeinden

www.raumplanung.steiermark.at



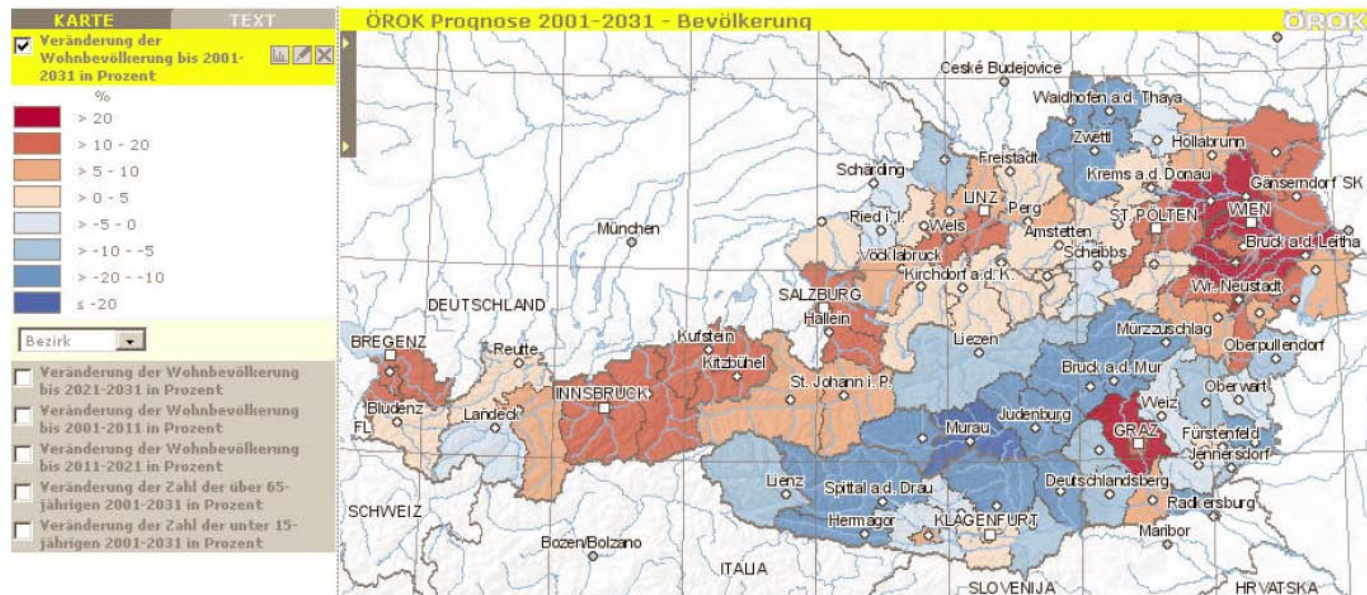
Gemeinden nach Einwohnergrößenklassen



www.raumplanung.steiermark.at



Problem Bevölkerungsentwicklung



www.raumplanung.steiermark.at



Meilensteine der Regionalentwicklung Steiermark



- 1981 Bildung von Kleinregionen
- 1985 Steirische Förderungsaktion regional eigenständiger Initiativen (STEFREI)
- 1990/1995 Regionale Entwicklungsprogramme
- 1995 EU Beitritt, EU-Programme, Gemeinschaftsinitiativen, Regionalmanagement

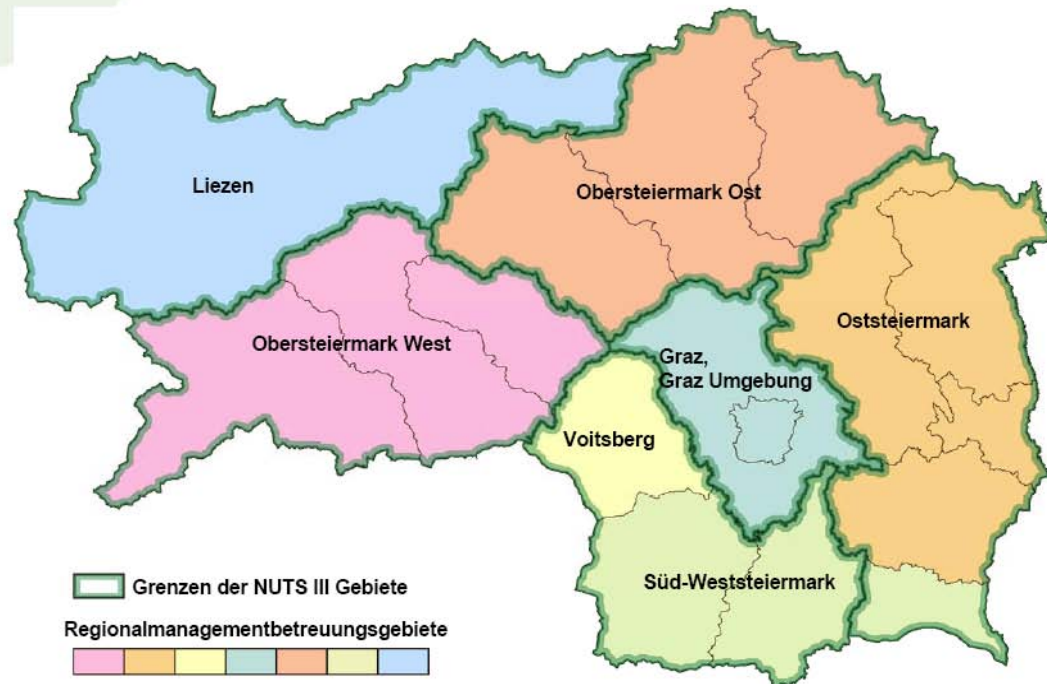
Förderinstrumente:

- Strukturprogramm Ziel 5b, Ziel 2
- GI INTERREG A, B, C
- GI LEADER

www.raumplanung.steiermark.at



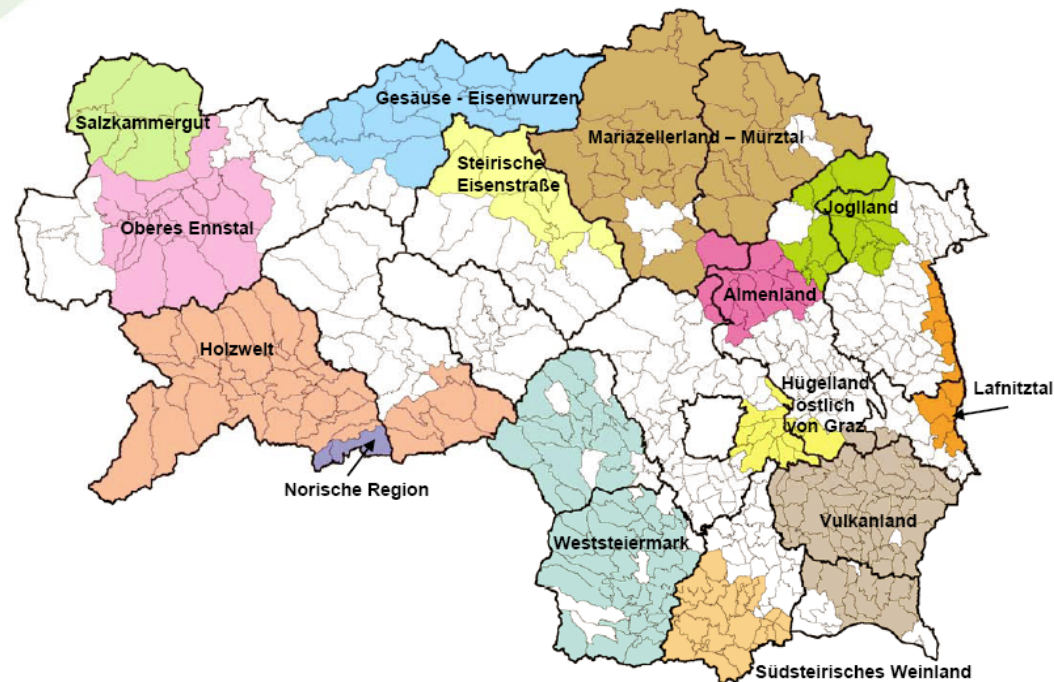
Regionalmanagementbetreuungsgebiete (Vergleich mit NUTS III Gebieten)



www.raumplanung.steiermark.at



LEADER + Aktionsgruppen



www.raumplanung.steiermark.at



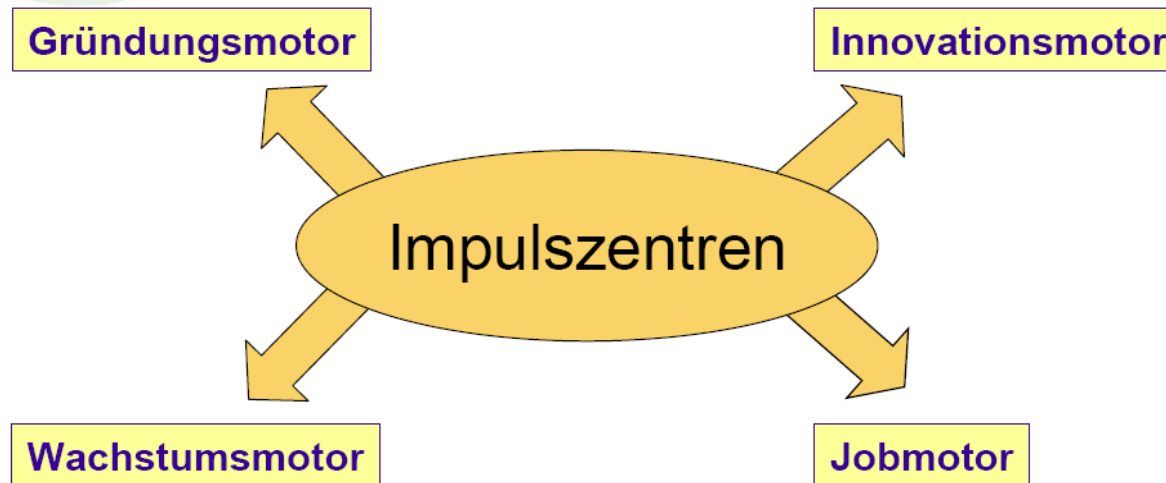
Impulszentren Schwerpunkte



www.raumplanung.steiermark.at



Ziele





Impulszentren



Wir bieten:

- 🔔 Informationsvorsprung durch aktives Center Management
- 🔔 Einbindung in das Netzwerk der SFG
- 🔔 Impulszentrennetzwerk (über 300 Firmen)
- 🔔 Wissenstransfer (FH, Unis, HTL, Institutionen)
- 🔔 Kontaktvermittlung zu Firmen im Impulszentrum und zu 300 Firmen im Netzwerk
- 🔔 Kontaktvermittlung zu Fachhochschulen, Unis, Arbeitsmarkt, Interessensvertretungen, etc.

Infrastruktur:

- 🔔 nach Bedarf erweiterbare Büros, Labors und Werkstätten
- 🔔 Seminarräume
- 🔔 strukturierte Verkabelung mit modernsten Internet- u. EDV-Anschlüssen
- 🔔 Firmen- und Kundenparkplätze
- 🔔 Cafe/Restaurant/Teeküchen
- 🔔 Kopierstellen

www.raumplanung.steiermark.at



Aktuelle Kennzahlen der Impulszentren:



- 28 Zentren, ca. 300 Firmen, ca. 2400 Mitarbeiter
- Exportanteil > 50 %
- HTL, FH oder Uni Absolvent > 50 %
- Kooperationen mit F&E > 60 %
- Firmenkooperation bei Innovationsprozessen > 75 %

www.raumplanung.steiermark.at



Was will Regionext?



- Neustrukturierung/Weiterentwicklung der steirischen Regionalpolitik
- Thematische und strukturelle Bündelung
- mehr Eigenverantwortung
- attraktive Lebensräume für die Bevölkerung
- höhere Wettbewerbsfähigkeit

Attraktive Lebensräume, die im Wettbewerb der Regionen erfolgreich sind



Bildung von Kleinregionen

- mehr als 4 Gemeinden
- mehr als 3.000 Einwohner
- Bestehende Verwaltungseinheiten und Verbände
- Funktionsfähigkeit, zentraler Ort
- Landschaft /Topografie

www.raumplanung.steiermark.at



Weitere Informationen:

www.raumplanung.steiermark.at

www.sfg.at

Projektinformation Regionext:

www.regionext.at

www.raumplanung.steiermark.at