



DOLNY ŚLĄSK

dobra perspektywa
www.umwd.dolnyslask.pl



CHAMPIONS

**Improvement of CE regions accessibility
through air transport interconnectivity**

**Poprawa dostępności regionów Europy Środkowej
poprzez rozwój sieci połączeń transportowych**

PROJEKT REALIZOWANY JEST PRZEZ 13 PARTNERÓW Z EUROPY ŚRODKOWEJ

CEL:

- Zwiększenie dostępności regionalnych lotnisk poprzez powiązania z innymi środkami transportu publicznego, zintegrowanie systemów informacji pasażerskiej i wypracowanie nowych strategii biznesowych.

ADRESACI:

- Regionalne lotniska oraz ich pasażerowie, którzy ruszają w dalszą podróż na terenie regionu.

REZULTATY:

- wymiana informacji między partnerami o rozwiązaniach komunikacyjnych w ich regionach;
- systemy informacji ułatwiające podróż;
- wsparcie dla lotnisk w tworzeniu biznesowych strategii dostosowanych do specyfiki regionu.





DOLNOŚLĄSCY PARTNERZY

Urząd Marszałkowski Województwa Dolnośląskiego Urząd Miejski Wrocławia

Współpraca nad zintegrowanym systemem informacji pasażerskiej, który zachęci podróżnych przylatujących na lotnisko we Wrocławiu do dalszego przemieszczania się środkami komunikacji publicznej.

UMWD przygotował dla Portu Lotniczego Wrocław ekspertyzę na temat rynku pasażerskiego oraz nowych kierunków połączeń lotniczych.



I ETAP PRAC - STUDIUM PRZEDINWESTYCYJNE

- na bazie opracowanego dokumentu powstanie:
System **I**nformacji **P**asażerskiej zapewniający podróżnym kompletną informację dotyczącą komunikacji publicznej z/ i do Portu Lotniczego we Wrocławiu;
- zainstalowany system będzie stanowił uzupełnienie dla Systemu Informacji Pasażerskiej w nowym terminalu lotniska.






I ETAP PRAC - STUDIUM PRZEDINWESTYCYJNE

ZAKRES SYSTEMU INFORMACJI PASAŻERSKIEJ

- strona internetowa
- aplikacje na urządzenia mobilne
- SMS
- urządzenia (nośniki) elektroniczne



DANE SZACUNKOWE

- 75% pasażerów lotniska to mieszkańcy aglomeracji wrocławskiej
- 6 % pasażerów lotniska korzysta z transportu publicznego
- lotnisko Wrocław obsługuje ok. 1 900 000 pasażerów
- 2016 – 2 500 000 pasażerów



POTRZEBA INFORMACJI

- wzrost pasażerów lotniska zapewni zwiększenie liczby podróżnych wybierających środki komunikacji publicznej;
- podstawowa grupa użytkowników SIP to pasażerowie lotniska poszukujący połączeń z Portu Lotniczego do wybranej lokalizacji we Wrocławiu i regionie.





WYBÓR

Z przedstawionych w studium możliwości realizacji inwestycji pilotażowej wybraliśmy wariant I

- wyszukiwarka połączeń na stronie internetowej;
- informacja rozkładowa na terenie lotniska o odjazdach środków transportu publicznego z lotniska i innych punktów na terenie miasta (elektroniczne nośniki informacji).





W EFEKCIE

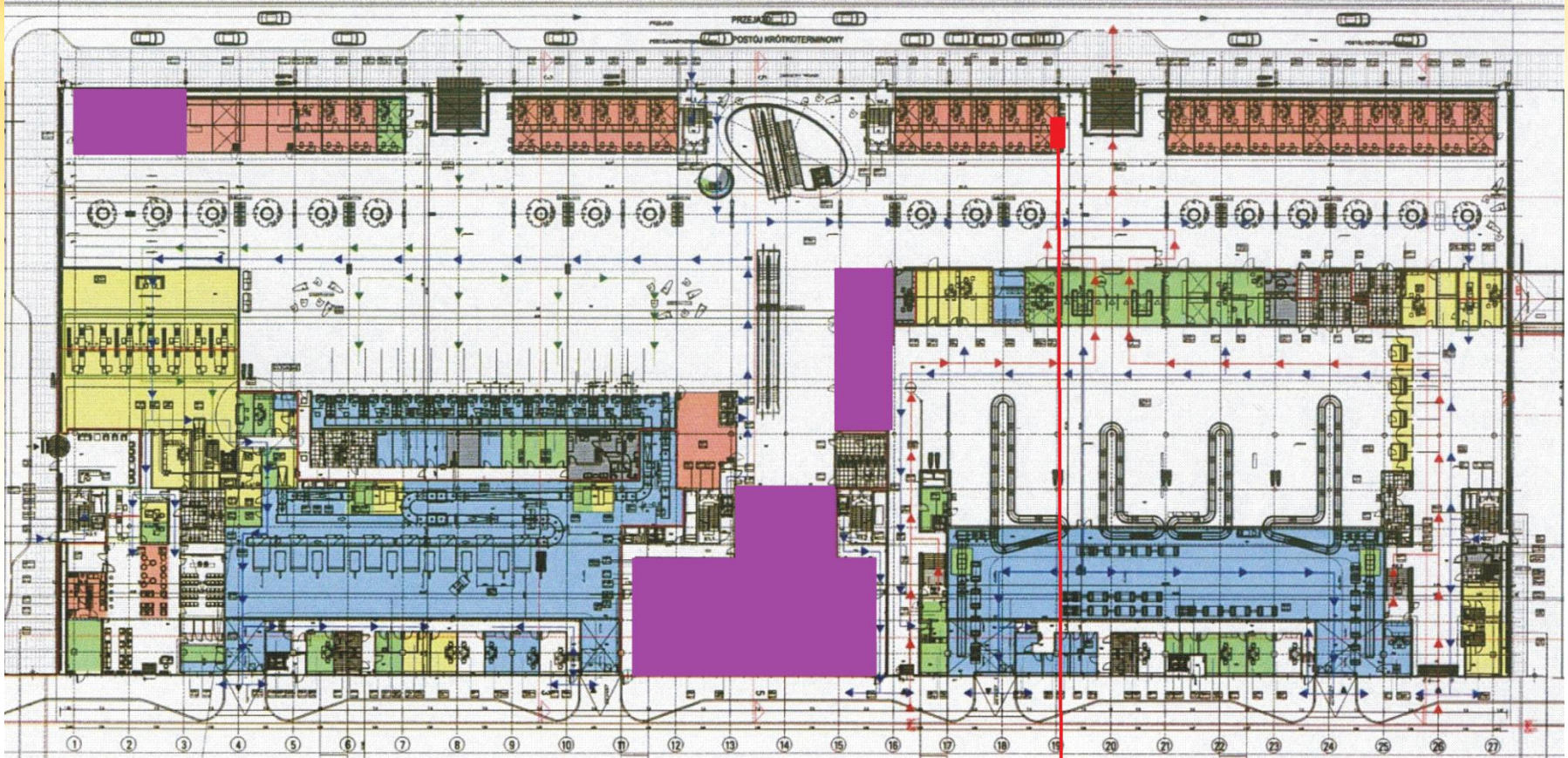
Urząd Marszałkowski Województwa Dolnośląskiego wypracował przekaz informacji o połączeniach do miasta i regionu za pomocą elektronicznych nośników informacji.

Po wylądowaniu na dwóch tablicach elektronicznych w hali przylotów wyświetlają się informacje o odjazdach środków transportu publicznego z lotniska oraz komunikacji dalekobieżnej z centrum Wrocławia do miast powiatowych, ośrodków turystycznych i uzdrowisk w regionie.





Terminal pasażerski poziom 0



Lokalizacja tablic

Lokalizacja Tablic na panelu nad boczną ścianą kiosku informacyjnego





**DOLNY
ŚLĄSK**



**CENTRAL
EUROPE**
COOPERATING FOR SUCCESS.



EUROPEAN UNION
EUROPEAN REGIONAL
DEVELOPMENT FUND



TABLICE ELEKTRONICZNE

PUBLIC TRANSPORT			
TIME	DEPARTURE	VIA	DIRECTION
10:28	Airport Bus 406	City Center	Dworcowa Central Bus and Train Station
10:48	Airport Bus 406	City Center	Dworcowa Central Bus and Train Station
11:08	Airport Bus 406	City Center	Dworcowa Central Bus and Train Station
11:28	Airport Bus 406	City Center	Dworcowa Central Bus and Train Station
11:30	Central Bus Station Bus	Szczakowice	Olawa
11:30	Central Bus Station Bus	Św. Katarzyna	Olawa
11:30	Central Bus Station Bus	Żrniki Wrocławskie	Strzelin
11:30	Central Bus Station Bus	Marcinkowice	Kamienna Góra
11:30	Central Bus Station Bus	Żar	Środa Śląska
11:30	Central Bus Station Bus	Rzęsiny	Lubań
11:40	Central Bus Station Bus	Kaczorów	Jelenia Góra
11:48	Airport Bus 406	City Center	Dworcowa Central Bus and Train Station
11:50	Central Bus Station Bus	Byków	Olędnica
11:55	Central Bus Station Bus	Siechnice	Olawa
11:55	Central Bus Station Bus	Wrocław - Paie Pole	Olędnica
12:00	Central Bus Station Bus	Żrniki Wrocławskie	Strzelin

All displayed timetable data is based on the information provided by carriers

PUBLIC TRANSPORT			
TIME	DEPARTURE	VIA	DIRECTION
12:00	Central Bus Station Bus	Nowojowice	Strzelin
12:00	Central Bus Station Bus	Kalisz	Kudowa Zdrój
12:08	Airport Bus 406	City Center	Dworcowa Central Bus and Train Station
12:10	Central Bus Station Bus	Bratowice	Olawa
12:10	Central Bus Station Bus	Lubin	Lubin
12:15	Central Bus Station Bus	Niemcza	Ząbkowice
12:15	Central Bus Station Bus	Byków	Olędnica
12:20	Central Bus Station Bus	Żar	Środa Śląska
12:20	Central Bus Station Bus	Groblece	Olawa
12:20	Central Bus Station Bus	Jagodno	Wolów
12:25	Central Bus Station Bus	Milonów	Olawa
12:28	Airport Bus 406	City Center	Dworcowa Central Bus and Train Station
12:30	Central Bus Station Bus	Świebodzice	Kamienna Góra
12:35	Central Bus Station Bus	Byków	Olędnica
12:48	Airport Bus 406	City Center	Dworcowa Central Bus and Train Station
12:55	Central Bus Station Bus	Wrocław Centralny	Olawa

All displayed timetable data is based on the information provided by carriers

21.01.2013 10:42



**DOLNY
ŚLĄSK**




**CENTRAL
EUROPE**
COOPERATING FOR SUCCESS.



EUROPEAN UNION
EUROPEAN REGIONAL
DEVELOPMENT FUND



W RAZIE AWARII



21.01.2013 10:23



**DOLNY
ŚLĄSK**



**CENTRAL
EUROPE**
COOPERATING FOR SUCCESS.



EUROPEAN UNION
EUROPEAN REGIONAL
DEVELOPMENT FUND



Dziękuję za uwagę
www.champions-project.de

Angelika Serwin
UMWD
Wydział Współpracy z Zagranicą
i Projektów Międzynarodowych